



ПРИКАЗ

г. Казань

БОЕРЫК

07.12.2020

1347-п

О внесении изменений в отдельные приказы Министерства экологии и природных ресурсов Республики Татарстан

ПРИКАЗЫВАЮ:

1. В связи с завершением геологоразведочных работ и выявлением месторождения «Именьковское-3» внести следующие изменения в перечень участков недр местного значения по Республике Татарстан, утвержденный приказом Министерства экологии и природных ресурсов Республики Татарстан от 17.11.2017 № 1385-п «О внесении дополнений в Перечень участков недр местного значения по Республике Татарстан»: изменить вид пользования недрами с «геологическое изучение, разведка и добыча» на «разведка и добыча», указать запасы по категории С₂ в количестве 520,3 тыс.м³, скорректировать координаты угловых точек, изложив п. 258 Перечня в редакции представленной в приложении 1.

2. Отделу информационных геологических ресурсов и мониторинга геологической среды (Полушин В.Л.) обеспечить размещение информации об актуализации перечня участков недр местного значения по Республике Татарстан на сайте Министерства экологии и природных ресурсов Республики Татарстан.

3. Контроль за исполнением настоящего приказа возложить на заместителя министра И.И. Губайдуллина.

Министр

А.В. Шадриков



Перечень участков недр местного значения Республики Татарстан

п/п	Вид полезного ископаемого	Наименование участка недр (месторождение, участок, площадь), местоположение (район)	Общая площадь (S), га. Географические координаты крайних точек участка недр								Запасы и прогнозные ресурсы участка недр		Вид пользования недрами		Примечание
			S, га	с.ш.				в.д.			Количество запасов и прогнозных ресурсов (с указанием категории) (тыс. м³)	Протокол экспертизы запасов, протокол оценки прогнозных ресурсов (экспертный орган, номер, дата)			
				№ точ.	град	мин.	сек.	град	мин.	сек.					
258	песок строительны й	Месторождение "Именьковское-3"□ Лаишевский	5.98 0,0598	1	55	25	56.49	49	44	32.29	С2-520,3		Разведка и добыча	Приказ от 17.11.2017 № 1385-п	
				2	55	25	56.67	49	44	17.49					
				3	55	25	49.1	49	44	19.58					
				4	55	25	50.01	49	44	35.95					




Лист согласования к документу № 1347-п от 07.12.2020

Инициатор согласования: Киямов А.А. Ведущий специалист отдела информационных геологических ресурсов и мониторинга геологической среды

Согласование инициировано: 04.12.2020 16:05

Лист согласования

Тип согласования: **последовательное**

№	ФИО	Срок согласования	Результат согласования	Замечания
1	Полушин В.Л.		Согласовано 04.12.2020 - 16:12	-
2	Вахитов С.Т.		 Согласовано 05.12.2020 - 12:41	-
3	Губайдуллин И.И.		 Согласовано 05.12.2020 - 14:22	-
4	Шадриков А.В.		 Подписано 07.12.2020 - 06:53	-