



ПРИКАЗ

г. Казань

БОЕРЫК

29.09.2020

1066-п

**О внесении изменений в отдельные приказы Министерства экологии и природных ресурсов Республики Татарстан**

В целях геологического изучения участков недр, планируемых к предоставлению в пользование по результатам аукциона.

**ПРИКАЗЫВАЮ:**


1. Внести следующие изменения в перечень участков недр местного значения по Республике Татарстан, утвержденный приказами Министерства экологии и природных ресурсов Республики Татарстан от 20.08.2015 № 659-п «О внесении дополнений в Перечень участков недр местного значения по Республике Татарстан», от 17.11.2017 № 1385-п «О внесении дополнений в Перечень участков недр местного значения по Республике Татарстан», от 25.05.2020 № 613-п «О внесении в отдельные приказы Министерства экологии и природных ресурсов Республики Татарстан», в связи с проведением геологического изучения участков недр местного значения в рамках выполнения государственного контракта от 11.11.2019 № 2.17/19 «Оперативная оценка запасов общераспространенных полезных ископаемых на территории Республики Татарстан для постановки их на государственный учёт (на территории Арского, Атнинского, Высокогорского, Лаишевского, Пестречинского и Зеленодольского муниципальных районов Республики Татарстан)» изменить вид пользования недрами с «геологическое изучение, разведка и добыча» на «геологическое изучение по Государственному контракту» по участкам недр, в соответствии с приложением № 1.

2. Отделу информационных геологических ресурсов и мониторинга геологической среды (Полушин В.Л.) обеспечить размещение информации об актуализации перечня участков недр местного значения по Республике Татарстан на сайте Министерства экологии и природных ресурсов Республики Татарстан.

3. Контроль за исполнением настоящего приказа возложить на первого заместителя министра Ф.Ф. Шакирова.

Министр

А.В. Шадриков



п/п	Вид полезного ископаемого	Наименование участка недр (месторождение, участок, площадь), местоположение (район)	Общая площадь (S), га. Географические координаты крайних точек участка недр								Запасы и прогнозные ресурсы участка недр		Вид пользования недрами	
			S, га	с.ш.				в.д.			Количество запасов и прогнозных ресурсов (с указанием категории) (тыс. м³)	Протокол экспертизы запасов, протокол оценки прогнозных ресурсов (экспертный орган, номер, дата)		
				№ точ.	град	мин.	сек.	град	мин.	сек.				
152	известняк	Участок недр "Южно-Читинское" Пестречинский	76,67	1	55	43	26,88	49	54	0,12	Не оценивались		Геологическое изучение по Государственному контракту	Приказ от 20.08.2015 № 659-п, Приказ от 25.05.2020 № 613-п
				2	55	43	17,39	49	53	44,52				
				3	55	43	8,38	49	53	39,65				
				4	55	43	0,25	49	53	53,79				
				5	55	42	49,77	49	53	57,19				
				6	55	42	41,45	49	54	11,63				
				7	55	43	1,9	49	54	39,27				
				8	55	43	23,09	49	54	10,99				
154	песок	Участок недр "Тогашевское" Пестречинский	13,53	1	55	38	58,82	49	26	29,14	Не оценивались		Геологическое изучение по Государственному контракту	Приказ от 20.08.2015 № 659-п, Приказ от 25.05.2020 № 613-п
				2	55	39	6,21	49	26	34,78				
				3	55	39	0,96	49	26	49,54				
				4	55	38	57,29	49	27	9,93				
				5	55	38	53,98	49	27	34,96				
				6	55	38	53,28	49	27	34,81				
				7	55	38	53,8	49	27	10,24				
258	песок строительный	Участок недр "Именьковское-3" Лаишевский	35,1 (0,351)	1	55	25	39,61	49	44	5,56	Не оценивались		Геологическое изучение по Государственному контракту	Приказ от 17.11.2017 № 1385-п
				2	55	25	57,06	49	44	7,71				
				3	55	25	56,62	49	44	42,39				
				4	55	25	40,95	49	44	49,11				



Лист согласования к документу № 1066-п от 29.09.2020


Инициатор согласования: Киямов А.А. Ведущий специалист отдела информационных геологических ресурсов и мониторинга геологической среды

Согласование инициировано: 18.09.2020 09:12

### Лист согласования

Тип согласования: **смешанное**

№	ФИО	Срок согласования	Результат согласования	Замечания
Тип согласования: <b>параллельное</b>				
1	Полушин В.Л.		Согласовано 18.09.2020 - 14:19	-
2	Чинарев А.М.		Согласовано 18.09.2020 - 15:01	-
3	Вахитов С.Т.		 Согласовано 18.09.2020 - 14:25	-
Тип согласования: <b>последовательное</b>				
4	Губайдуллин И.И.		Согласовано 23.09.2020 - 12:24	-
5	Шакиров Ф.Ф.		 Согласовано 23.09.2020 - 14:47	-
6	Шадриков А.В.		Перенаправлено 23.09.2020 - 16:50	-
	<b>Перенаправление(параллельное)</b> Данный документ был перенаправлен Вам в процессе согласования документа № согл-9757024-4 (Министерство экологии и природных ресурсов Республики Татарстан).			
	Губайдуллин И.И.		Согласовано 29.09.2020 - 18:10	Данные участки недр планируются для геологического изучения в рамках государственного контракта (оперативная оценка) в целях дальнейшего предоставления права пользования через аукцион как месторождение с промышленными запасами.

6.1	Шадриков А.В.		 Подписано 29.09.2020 - 20:23	-
-----	---------------	--	--	---