



ПРИКАЗ

г. Казань

БОЕРЫК

30.04.2026

463-п

О проведении аукциона на право пользования участком недр «Сиза» в Арском муниципальном районе Республики Татарстан

В соответствии со статьёй 13¹ Закона Российской Федерации от 21.02.1992 № 2395-1 «О недрах», постановлением Правительства Российской Федерации от 28 декабря 2021 г. № 2499 «О порядке проведения аукциона на право пользования участком недр федерального значения, участком недр местного значения, а также участком недр, не отнесенным к участкам недр федерального или местного значения», п р и к а з ы в а ю:

1. Провести аукцион на право пользования участком недр «Сиза» в Арском муниципальном районе Республики Татарстан с целью геологического изучения, разведки и добычи известняка.

2. Утвердить Порядок и условия проведения аукциона на право пользования участком недр «Сиза» в Арском муниципальном районе Республики Татарстан с целью геологического изучения, разведки и добычи известняка (Приложение 1).

3. Утвердить состав аукционной комиссии (Приложение 2).

4. Отделу информационных геологических ресурсов и мониторинга геологической среды обеспечить опубликование информации о проведении аукциона на сайте Министерства экологии и природных ресурсов Республики Татарстан и на официальном сайте Российской Федерации (<https://torgi.gov.ru/new/public>).

5. Контроль за исполнением настоящего приказа возложить на заместителя министра А.А. Тугушева.

Министр



А.И. Зиганшин

**ПОРЯДОК И УСЛОВИЯ ПРОВЕДЕНИЯ АУКЦИОНА
на право пользования участком недр «Сиза» в Арском муниципальном
районе Республики Татарстан с целью геологического изучения, разведки и
добычи известняка**

Министерство экологии и природных ресурсов Республики Татарстан объявляет аукцион на право пользования участком недр «Сиза» в Арском муниципальном районе Республики Татарстан с целью геологического изучения, разведки и добычи известняка.

1. Общие положения

1.1. Целью проводимого аукциона является определение пользователя недр, обладающего необходимыми финансовыми и техническими средствами для разведки и добычи общераспространенных полезных ископаемых на участке недр местного значения в Республики Татарстан (далее – участок недр), на соответствие условиям, определяемым настоящим Порядком и условиями проведения аукциона (далее – Порядок).

1.2. Основным критерием для выявления победителя при проведении аукциона на получение права пользования участком недр местного значения является размер разового платежа, предложенный участниками аукциона.

1.3. Победителю аукциона будет предоставлена лицензия на право пользования недрами с целевым назначением геологическое изучение, разведка и добыча известняка «Сиза» в Арском муниципальном районе Республики Татарстан сроком на 20 лет.

1.4. Добытые из недр полезные ископаемые находятся в собственности недропользователя.

1.5. Цель добычи – обеспечение строительной индустрии известняком.

1.6. Срок пользования месторождением исчисляется с даты государственной регистрации лицензии, полученной по результатам аукциона и может быть продлен в установленном законодательством порядке.

1.7. Права и обязанности пользователя недр возникают с даты государственной регистрации лицензии на пользование участком недр.

2. Участники аукциона

В соответствии со статьей 9 Закона Российской Федерации от 21.02.1992 №2395-1 «О недрах» (далее – Закон Российской Федерации «О недрах») пользователями недр могут быть юридические лица, созданные в соответствии с законодательством Российской Федерации, индивидуальные предприниматели, являющиеся гражданами Российской Федерации, если иное не установлено федеральными законами.

Участники аукциона должны отвечать требованиям, предъявляемым законодательством Российской Федерации к недропользователям.

3. Форма торгов

Форма торгов: аукцион в электронной форме, открытый по форме подачи предложений о цене, проводится в отношении одного участка недр.

4. Оператор электронной площадки

Оператор электронной площадки – юридическое лицо, которое владеет электронной площадкой, в том числе необходимыми для ее функционирования программно-аппаратными средствами, обеспечивает ее функционирование.

Наименование: Акционерное общество «Агентство по государственному заказу Республики Татарстан» (АО «АГЗРТ»)

Место нахождения: 420021, г. Казань, ул. Московская, д. 55.

Адрес электронной площадки в сети Интернет: <https://sale.zakazrf.ru>

Тел.: +7 (843) 292-95-77, E-Mail: sale@mail.zakazrf.ru

Телефон персонального менеджера площадки: 8-843-212-24-25 (техническая поддержка)

5. Общие сведения об участке недр

5.1. Предоставляемый в пользование участок недр включен в Перечень участков недр местного значения Республики Татарстан приказом Министерства экологии и природных ресурсов Республики Татарстан от 11.11.2021 № 1226-п «Об утверждении Дополнения № 1 к Перечню участков недр местного значения по Республике Татарстан, утвержденному приказом Министерства экологии и природных ресурсов Республики Татарстан от 01.09.2021 № 949-п».

5.2. Участок недр известняка «Сиза» расположен Арском муниципальном районе, в 300 м восточнее с. Сиза (блок 1), в 560 м восточнее д. Ташкич (блок 2), в 19 км северо-восточнее г. Арск.

5.3. Участку недр придается статус геологического отвода - на период геологического изучения и горного отвода - с даты регистрации документов, удостоверяющих уточненные границы горного отвода.

Контур предоставляемого в пользование участка недр ограничен угловыми точками со следующими географическими координатами (ГСК-2011):

Таблица 1

Номер угловой точки	Северная широта			Восточная долгота		
	Градусы	Минуты	Секунды	Градусы	Минуты	Секунды
1	56	12	15,00416	50	14	0,01067
2	56	12	39,30415	50	15	2,56067
3	56	13	7,55415	50	15	33,16067
4	56	12	50,70415	50	16	27,56067
5	56	13	1,50415	50	16	42,16067
6	56	13	22,65415	50	15	49,51067
7	56	13	31,55415	50	17	45,01067
8	56	11	43,00415	50	16	50,31067
9	56	10	22,20415	50	17	56,81066
10	56	8	35,60416	50	12	49,61065

11	56	9	58,20416	50	11	22,01066
12	56	10	20,60416	50	12	23,71066
13	56	11	14,10416	50	12	10,81066
14	56	11	57,00416	50	13	56,01067

Для геологического изучения, разведки и добычи известняка на условиях аукциона предлагается участок недр в двух блоках в границах, в плане ограниченных угловыми точками с географическими координатами в системе ГСК-2011 (Табл. 2).

Таблица 2

Номер угловой точки	Северная широта			Восточная долгота		
	Градусы	Минуты	Секунды	Градусы	Минуты	Секунды
Блок 1						
1	56	11	26,816	50	12	46,729
2	56	11	16,369	50	12	16,78
3	56	11	8,488	50	12	25,895
4	56	10	58,696	50	12	31,727
5	56	10	35,116	50	12	20,891
6	56	10	31,804	50	12	43,895
7	56	10	49,156	50	13	17,519
8	56	11	12,844	50	13	10,607
Блок 2						
9	56	12	14,569	50	14	0,155
10	56	12	29,180	50	14	36,777
11	56	12	7,975	50	15	44,317
12	56	11	47,926	50	15	3,673
13	56	11	54,712	50	14	27,863

Площадь участка недр «Верхняя Ушма» по данным информационного пакета составляет 236,78 га.

5.4. Границы горного отвода уточняются после разработки технического проекта, получения на него положительного заключения и необходимых согласований.

5.5. По данным ФГБУ «Федеральная Кадастровая Палата Росреестра по Республике Татарстан», земельные участки, на которые приходится участок недр «Сиза», относятся к категории земель сельскохозяйственного назначения и к землям промышленности и в основном находятся в частной собственности.

С 1 марта 2026 года на территории Российской Федерации в соответствии с Федеральным законом от 01.04.2025 № 52-ФЗ вводятся ограничения на перевод земельных участков, являющихся сельскохозяйственными угодьями, из категории земель сельскохозяйственного назначения в другую категорию. Перевод таких земель допускается только в строго установленных федеральным законодательством случаях и требует обязательного согласования с Министерством сельского хозяйства Российской Федерации.

С 1 января 2027 года перевод земель сельскохозяйственных угодий или земельных участков в составе таких земель из земель сельскохозяйственного

назначения в другую категорию в целях добычи общераспространенных полезных ископаемых не допускается.

На победителя аукциона возлагается полная ответственность за оформление земельного участка для целей недропользования, в том числе за выполнение всех необходимых процедур, связанных с переводом земель из одной категории в другую. Недропользователь принимает на себя и не вправе перекладывать на третьих лиц все юридические и экономические риски, возникающие в связи с законодательными ограничениями на перевод земель сельскохозяйственного назначения, а также в случае объективной невозможности получения правоустанавливающих документов на земельные участки, необходимые для осуществления деятельности в сфере недропользования.

6. Геологическая характеристика участка недр

6.1. На участке недр «Сиза» геологоразведочные работы не проводились, геологическая характеристика участка приводится по аналогии с геологическим строением месторождения известняка «Бимери», расположенного в 10 км северо-западнее участка недр и имеющего сходную геологическую позицию.

В геологическом строении месторождения «Бимери» принимают участие отложения уржумского яруса среднего отдела пермской системы (P2ur), перекрытые почвенно-растительным слоем четвертичной системы.

Продуктивная толща приурочена к отложениям уржумского яруса и представлена известняками. Известняки серые, плотные, кавернозные, трещиноватые, участками разрушенные до мучнистой массы.

Известняки имеют пластообразную форму и протягиваются за пределы контура подсчета запасов во всех направлениях. Абсолютные отметки кровли продуктивной толщи колеблются от 153,88 м (скв.16) до 171,63 м (скв.2), подошвы от 152,38 м (скв.16) до 169,43 м (скв.2).

Мощность известняков изменяется по выработкам от 1,0 м (скв.5) до 2,8 м (скв.10), в т.ч. крепких разностей 0,8-1,5 м, в среднем по месторождению 1,8 м (крепких разностей 1,1 м).

Наибольшая мощность известняков отмечается в юго-западной части месторождения (скв.10), а наименьшая мощность отмечается в северо-восточной части месторождения (скв.5).

Подстиляется полезная толща мергелями и глинами уржумского яруса. Мергели мощностью 0,8-1,4 м серо-зеленые, с включением щебня известняка слабого отмечаются в подошве полезной толщи практически на всей площади месторождения, отсутствуя лишь в скважинах №№2, 8 и 10 в южной части месторождения. Глины красновато-розовые и розовые, плотные подстилают карбонатные породы (известняки и мергели) на всей площади месторождения. Вскрытая мощность подстилающих глин до 1,6 м.

Перекрывается полезная толща почвой и уржумскими глинами.

Глины уржумского яруса мощностью от 0,7 м (скв.4) до 4,8 м (скв.8) развиты на всей площади месторождения. Глины коричневые, плотные.

Почвенно-растительный слой сплошным чехлом покрывает площадь месторождения. Мощность почвенного слоя колеблется от 0,2 до 0,4 м, составляя в среднем по месторождению 0,31 м.

Общая мощность вскрышных пород колеблется от 1,0 м (скв.4) до 5,2 м (скв.8), в среднем по месторождению 3,07 м. В юго-восточном направлении мощность вскрышных пород значительно увеличивается (скв.8).

Продуктивная толща и вмещающие породы не обводнены.

В соответствии с «Классификацией запасов месторождений и прогнозных ресурсов твердых полезных ископаемых» и «Методическими рекомендациями по применению Классификации запасов месторождений и прогнозных ресурсов твердых полезных ископаемых. Строительный и облицовочный камень» по сложности геологического строения месторождение «Бимери» относится к 1-й группе («горизонтально залегающие или пологопадающие пластообразные тела, ненарушенные или слабо нарушенные тектоническими процессами»).

6.2. Качественные и технологические характеристики известняка на участке недр «Сиза» не изучались. Для их характеристики могут быть приведены данные лабораторно-технологических испытаний известняка месторождения «Бимери».

По результатам определения дробимости и лабораторно-технологических испытаний щебень из известняка строительного месторождения «Бимери» имеет марку по дробимости «400»-«600», по истираемости И2, по морозостойкости F25, полностью удовлетворяет требования ГОСТ 25607-2009 и может быть использован для дорожного строительства.

6.3. На участке недр «Сиза» для геологического изучения, разведки и добычи известняка предлагается площадь размером 236,78 га.

Т.к. на участке недр ранее геологоразведочные работы не проводились, прогнозны ресурсы известняка могут быть оценены по категории Р2 методом аналогии с применением геологической экстраполяции средних параметров полезной толщи месторождения-аналога.

Участок недр «Сиза» состоит из двух блоков.

Площадь блока 1 составляет 1129,9 тыс. м². Из площади оценки ресурсов необходимо отнять территорию, занятую водоохранной зоной ручья (41,3 тыс. м²) и охранной зоной ЛЭП (18,8 тыс. м²). Прогнозные ресурсы известняка категории Р2 в блоке 1 площадью 1069,8 тыс. м² составляют 962,8 тыс. м³ при средней мощности полезной толщи 1,8 м и коэффициенте достоверности 0,5.

Площадь блока 2 составляет 1237,9 тыс. м². Из площади оценки ресурсов необходимо отнять территорию, занятую охранной зоной ЛЭП (22 тыс. м²). Прогнозные ресурсы известняка категории Р2 в блоке 1 площадью 1215,9 тыс. м² составляют 1094,3 тыс. м³ при средней мощности полезной толщи 1,8 м и коэффициенте достоверности 0,5.

Суммарные прогнозны ресурсы известняка категории Р2 на участке недр «Сиза» составляют 2057,1 тыс. м³.

7. Основные условия пользования участками недр

7.1. Пользователь недр имеет право:

а) использовать предоставленный ему участок недр для любой формы предпринимательской или иной деятельности, соответствующей цели, обозначенной в лицензии;

б) самостоятельно выбирать формы этой деятельности, не противоречащие законодательству;

в) использовать результаты своей деятельности, в том числе добытое минеральное сырье, в соответствии с лицензией и действующим законодательством;

г) использовать отходы своего горнодобывающего и связанных с ним перерабатывающих производств, если иное не оговорено в лицензии;

д) ограничивать застройку площадей залегания полезных ископаемых в границах предоставленного ему горного отвода;

е) проводить без дополнительных разрешений разведку недр за счет собственных средств в границах горного отвода, предоставленного ему в соответствии с лицензией;

ж) обращаться в Министерство экологии и природных ресурсов Республики Татарстан (далее – Министерство), предоставившее лицензию, по поводу пересмотра условий лицензии в случаях, установленных федеральным законодательством.

7.2. Пользователь недр обязан осуществлять геологическое изучение, разведку и добычу известняка на лицензионном участке в соответствии с нижеследующими условиями:

7.2.1. По срокам геологоразведочных и добычных работ пользователь недр обязан обеспечить:

а) подготовку и согласование в установленном законодательством Российской Федерации порядке проекта геологоразведочных работ на лицензионном участке в соответствии с геологическим заданием не позднее 12-го месяца с даты государственной регистрации лицензии, полученной по результатам аукциона. Работы по геологическому изучению недр подлежат государственному учету работ по геологическому изучению недр в соответствии со статьей 36¹ Закона Российской Федерации «О недрах»;

б) проведение геологоразведочных работ на лицензионном участке, составление и представление геологического отчета с подсчетом запасов известняка на государственную экспертизу запасов по промышленным категориям в Министерство в установленном порядке не позднее 24 месяцев с даты государственной регистрации лицензии, полученной по результатам аукциона;

в) представление геологического отчета о результатах геологоразведочных работ в территориальный фонд геологической информации по Республике Татарстан и в фонд геологической информации Министерства не позднее 6 месяцев с даты завершения работ по геологическому изучению недр в соответствии с лицензией на пользование недрами и проектной документацией на проведение указанных работ, прошедшей экспертизу в порядке, предусмотренном статьей 36¹ Закона Российской Федерации «О недрах», или с даты выдачи заключения государственной экспертизы запасов полезных ископаемых, геологической информации о предоставляемых в пользование участках недр по результатам завершённых работ, проведенных на участке, в соответствии со статьей 29 Закона Российской Федерации «О недрах» в зависимости от того, какая из указанных дат наступила раньше;

г) подготовку, согласование и утверждение в установленном порядке технического проекта разработки лицензионного участка не позднее 12 месяцев с даты утверждения результатов государственной экспертизы запасов;

д) оформление документов, удостоверяющих уточненные границы горного отвода (с характерными разрезами, ведомостью координат угловых точек) и включение их в лицензию в качестве неотъемлемой составной части не позднее 6 месяцев с даты утверждения технического проекта разработки;

е) выход на проектную мощность не позднее 24 месяцев с даты утверждения технического проекта разработки;

ж) представление в федеральный фонд геологической информации и его территориальные органы, фонд геологической информации Республики Татарстан геологической и государственной отчетности в соответствии с требованиями, утвержденными приказами Министерства природных ресурсов и экологии Российской Федерации от 23.08.2022 № 547/06, от 23.08.2022 № 549/06, в сроки и в порядке, утвержденные приказом Министерства природных ресурсов и экологии Российской Федерации от 17.11.2022 № 787;

з) представление достоверных данных о разведанных, извлекаемых и оставляемых в недрах запасах основных и совместно с ними залегающих полезных ископаемых, содержащихся в них компонентах, об использовании недр в целях, не связанных с добычей полезных ископаемых, в федеральный фонд геологической информации и его территориальные органы, фонд геологической информации Республики Татарстан в соответствии с требованиями, утвержденными приказом Министерства природных ресурсов и экологии Российской Федерации от 23.08.2022 № 549/06, и в сроки и в порядке, утвержденные приказом Министерства природных ресурсов и экологии Российской Федерации от 17.11.2022 № 787.

7.2.2. В целях рационального использования полезных ископаемых и охраны окружающей среды пользователь недр обязан обеспечить:

а) соблюдение законодательства, норм и правил в области использования и охраны недр;

б) наиболее полное извлечение из недр полезных ископаемых, предотвращение загрязнения недр при их добыче, охрану лицензионного участка от факторов, снижающих качество полезных ископаемых и промышленную ценность лицензионного участка или осложняющих его разработку;

в) достоверный учет извлекаемых и оставляемых в недрах запасов полезных ископаемых и совместно с ними залегающих полезных ископаемых и попутных компонентов при разработке месторождений полезных ископаемых проведением маркшейдерской съемки в соответствии с требованиями инструкции по производству маркшейдерских работ и правил охраны недр;

г) принятие необходимых мер для избежания или сокращения негативного воздействия на окружающую среду, связанного с использованием недрами;

д) соблюдение требований по рациональному использованию и охране недр, безопасному ведению работ, связанных с использованием недрами, охране окружающей среды;

е) ведение добычи полезных ископаемых только в пределах границ горного отвода месторождения;

ж) своевременное утверждение пользователем недр по согласованию с Министерством нормативов потерь полезных ископаемых, превышающих по величине нормативы, утвержденные в составе проектной документации;

з) ежегодное утверждение пользователем недр нормативов потерь полезных ископаемых, не превышающих по величине нормативы, утвержденные в составе проектной документации;

и) разработку месторождения согласно проектным документам, согласованным в установленном порядке;

к) ведение геологической, маркшейдерской и иной документации в процессе всех видов пользования недрами;

л) наличие на месте производства работ, связанных с использованием недрами, копий разрешительной документации (лицензии на пользование недрами с приложениями к ней, горноотводного акта с топографическим планом, согласованного в установленном порядке плана развития горных работ на текущий период, постановления о переводе земельного участка в категорию земель промышленности и предъявление ее контролирующим органам в соответствии с их компетенцией;

м) соблюдение требований технических проектов, планов или схем развития горных работ, недопущение сверхнормативных потерь, разубоживания и выборочной отработки полезных ископаемых;

н) при разработке месторождения своевременное вскрытие запасов, раздельное складирование почвенно-растительного слоя и пород вскрыши;

о) информирование Министерства в случае обнаружения при пользовании недрами редких палеонтологических, археологических и других объектов;

п) выполнение предписаний контролирующих органов;

р) ведение работ по добыче полезных ископаемых на землях соответствующей категории, с соответствующим видом разрешенного использования, если иное не установлено федеральными законами;

с) приведение участков земли и других природных объектов, нарушенных при пользовании недрами, в состояние, пригодное для их дальнейшего использования;

т) предупреждение самовольной застройки площадей залегания полезных ископаемых и соблюдение установленного порядка использования этих площадей в иных целях.

у) подключение к Цифровой платформе отрасли экологии и природопользования (далее - Цифровая платформа), обеспечение учета объемов добычи и реализации общераспространенных полезных ископаемых посредством Цифровой платформы.

7.2.3. В целях охраны труда и промышленной безопасности пользователь недр обязан обеспечить:

а) безопасность жизни и здоровья привлекаемых работников и населения, проживающего в зоне влияния работ, связанных с использованием недрами;

б) своевременное проектирование опасных производственных объектов, их декларирование, экспертизу промышленной безопасности в случаях и в порядке, предусмотренных действующим законодательством;

в) наличие лицензий на лицензируемые виды деятельности;

г) контроль за наличием специальной квалификации и опыта, подтвержденных государственной лицензией (свидетельством, дипломом) на проведение деятельности по пользованию недрами у привлекаемых в качестве подрядчиков юридических и физических лиц;

д) регистрацию опасных производственных объектов в государственном реестре в установленном законодательством случаях;

е) страхование гражданской ответственности за причинение вреда жизни, здоровью и имуществу других лиц и ущерба окружающей среде на случай аварии на опасном производственном объекте в установленном законодательством порядке;

ж) производственный контроль за состоянием промышленной безопасности на предприятии, выполнение требований законодательства, норм, правил, технических регламентов по безопасному ведению работ, связанных с использованием недрами;

з) разработку и утверждение инструкций по промышленной безопасности и охране труда для персонала опасного производственного объекта;

и) выполнение всеми работниками требований правил по безопасному ведению работ, связанных с использованием недрами;

к) принятие мер по приведению горных выработок в безопасное состояние и их консервацию, а в обоснованных случаях их ликвидацию при приостановке или прекращении действия лицензии на пользование недрами, а также по окончании срока ее действия;

л) беспрепятственный доступ в соответствии с законодательством уполномоченных представителей органов государственного надзора на места производства работ для проведения мероприятий в пределах их компетенции;

м) сохранность ценных и опасных грузов, геологической, маркшейдерской и иной документации, специальной корреспонденции, а также грузов, содержащих носители сведений, отнесенных к государственной тайне;

н) оперативное извещение Министерства и других уполномоченных органов обо всех авариях, связанных с загрязнением окружающей среды;

о) безопасность горных выработок, буровых скважин и иных связанных с использованием недрами сооружений, расположенных в границах предоставленного в пользование участка недр;

п) соблюдение требований в охранных зонах мостовых переходов, обеспечение целостности гидротехнических сооружений, мостов, а также подводных и подземных переходов, трубопроводов, подводных линий связи, других линейных объектов.

7.2.4. По участию в социально-экономическом развитии территории, на которой расположен лицензионный участок, пользователь недр обязан:

а) встать на учёт в качестве налогоплательщика налога на добычу полезных ископаемых по месту нахождения предоставленного в пользование участка недр в течение 30 календарных дней с даты государственной регистрации лицензии на пользование участком недр;

б) выполнять условия, установленные лицензией, своевременно и правильно вносить платежи за пользование недрами.

7.2.5. Уведомлять Министерство при изменении юридического и (или) почтового адреса в 10-дневный срок.

7.3. Объем добычи известняка на участке недр «Сиза» составляет 57,094 тыс.м³ в год (уточняется техническим проектом разработки).

7.4. Пользователь недр обязан внести разовый платеж за пользование недрами и государственную пошлину за выдачу лицензии в установленном порядке и сроки.

7.5. Пользователь недр при пользовании недрами уплачивает регулярные платежи за пользование недрами и налог на добычу полезных ископаемых, ставка которых устанавливается в соответствии законодательством Российской Федерации, а также уплачивает другие налоги и сборы, установленные законодательством Российской Федерации.

7.5.1. В случае изменения существенных параметров настоящего лицензионного соглашения (в том числе, расширения границ лицензионного участка, установления попутных полезных ископаемых) орган управления государственным фондом недр Республики Татарстан доначисляет разовый платеж в размере, определяемом в соответствии с действующим законодательством Российской Федерации и правовыми актами Республики Татарстан в области недропользования. Пользователь недр вносит начисленную таким образом сумму в течение 30 календарных дней с даты утверждения соответствующего Приложения к лицензии.

7.5.2. В случае несоблюдения сроков и порядка уплаты (в том числе, неполной оплаты) разового платежа за пользование недрами орган, наделенный полномочиями администратора разовых платежей за пользование недрами, вправе потребовать от пользователя недр уплаты неустойки (пени), в размере 1/300 ключевой ставки Центрального Банка Российской Федерации, действующей на день фактической оплаты, от невыплаченной в срок суммы разового платежа.

7.6. Право пользования лицензионным участком может быть досрочно прекращено, приостановлено или ограничено на основании и в порядке, установленных статьями 20 и 21 Закона Российской Федерации «О недрах» при невыполнении пользователем недр условий, указанных в пунктах 7.2.1, 7.2.2, 7.2.3 и в пункте 7.5 настоящего Порядка.

7.7. Указанные в пунктах 7.2 – 7.6 настоящего Порядка основные условия подлежат включению в лицензию и в ее неотъемлемые составные части как существенные условия. Изменения этих условий допускаются только в случаях, установленных федеральным законодательством.

7.8. Участие претендентов в аукционе означает признание ими настоящих основных условий пользования лицензионным участком и согласие на их включение в лицензию и в ее неотъемлемые составные части в качестве основных условий.

7.9. Информация о недрах и её использование.

7.9.1. Геологическая информация о недрах в случаях и в порядке, которые установлены другими федеральными законами, должна представляться в соответствующие органы государственной власти Российской Федерации, органы государственной власти субъектов Российской Федерации, а также предоставляться организациям, находящимся в ведении указанных органов государственной власти.

7.9.2. Геологическая и иная информация о недрах, полученная пользователем недр за счет собственных средств, является собственностью пользователя недр и представляется пользователем недр по установленной форме в федеральный фонд

геологической информации и его территориальные органы, фонд геологической информации Республики Татарстан.

7.9.3. Геологическая информация о недрах подразделяется на первичную геологическую информацию о недрах и интерпретированную геологическую информацию о недрах.

Пользователь недр, являющийся обладателем первичной геологической информации о недрах, имеет право определять условия ее использования, в том числе в коммерческих целях, в течение трех лет с момента представления указанной геологической информации в федеральный фонд геологической информации и его территориальные органы, фонд геологической информации Республики Татарстан.

Пользователь недр, являющийся обладателем интерпретированной геологической информации о недрах, имеет право определять условия ее использования, в том числе в коммерческих целях, в течение пяти лет с момента представления указанной геологической информации в федеральный фонд геологической информации и его территориальные органы, фонд геологической информации Республики Татарстан.

7.9.4. В определенных законом случаях геологическая информация о недрах может использоваться органами государственной власти Российской Федерации, органами государственной власти Республики Татарстан, организациями, находящимися в ведении указанных органов государственной власти, без получения согласия пользователя недр.

По истечении сроков, указанных в пункте 7.9.3 настоящего Порядка, права обладателя приобретает Республика Татарстан. При этом пользователь недр имеет право использовать геологическую информацию о недрах, полученную им за счет собственных средств, любыми не запрещенными законодательством способами.

7.9.5. Право собственности на геологическую и иную информацию о недрах охраняется в порядке, установленном законодательством Российской Федерации для других объектов собственности.

7.9.6. По окончании срока действия лицензии, в том числе при досрочном прекращении срока её действия, пользователь недр передает в Министерство для хранения всю геологическую, топогеодезическую и маркшейдерскую документацию по участку недр, пополненную на момент завершения работ.

8. Платежи и сборы

8.1. С заявителя взимается сбор за участие в аукционе на право пользования участком недр, который является одним из условий регистрации заявки.

Размер сбора за участие в аукционе составляет 67 291 (Шестьдесят семь тысяч двести девяносто один) рубль.

Сбор за участие в аукционе независимо от результатов проведения аукциона заявителю не возвращается, за исключением случаев отзыва заявки заявителем, отказа в приеме заявки аукционной комиссией и отмены проведения аукциона, а также случаев признания судом по иску заинтересованного лица недействительным аукциона, проведенного с нарушением требований, установленных настоящими Правилами.

Сбор за участие в аукционе возвращается заявителю в следующем порядке:

а) в случае отзыва заявки заявителем - в течение 5 рабочих дней со дня получения оператором электронной площадки уведомления заявителя об отзыве заявки;

б) в случае отказа в приеме заявки аукционной комиссией - в течение 5 рабочих дней со дня размещения на официальном сайте и на сайте электронной площадки протокола рассмотрения заявок на участие в аукционе;

в) в случае отмены проведения аукциона - в течение 5 рабочих дней со дня размещения на официальном сайте и на сайте электронной площадки решения уполномоченного органа об отмене проведения аукциона;

г) в случае признания судом по иску заинтересованного лица недействительным аукциона, проведенного с нарушением требований, установленных настоящими Правилами, - в порядке, предусмотренном статьей 242.1 Бюджетного кодекса Российской Федерации.

8.2. Стартовый размер разового платежа за пользование недрами (разовый платеж за пользование недрами) устанавливается в размере 10 326 450 (Десять миллионов триста двадцать шесть тысяч четыреста пятьдесят) рублей.

Разовый платеж за пользование недрами, определяемый по итогам проведения аукциона, за вычетом ранее выплаченного задатка, вносится победителем аукциона в течение 30 (тридцати) дней со дня размещения на официальном сайте протокола о результатах аукциона в доход бюджета Республики Татарстан по реквизитам, указанным в Приложении № 2 к Порядку и условиям проведения аукциона на право пользования участком недр «Сиза» в Арском муниципальном районе Республики Татарстан с целью геологического изучения, разведки и добычи известняка.

8.3. Победитель аукциона при пользовании недрами оплачивает регулярные платежи за пользование недрами и налог на добычу полезных ископаемых в соответствии с бюджетным законодательством Российской Федерации.

8.4. За предоставление лицензии оплачивается государственная пошлина в размере 7 500 (Семь тысяч пятьсот) рублей, в порядке и сроки, установленные налоговым законодательством Российской Федерации по реквизитам, указанным в Приложении № 2 к Порядку и условиям проведения аукциона на право пользования участком недр «Сиза» в Арском муниципальном районе Республики Татарстан с целью геологического изучения, разведки и добычи известняка.

8.5. Пользователь недр осуществляет уплату регулярных платежей за пользование недрами, уплату налога на добычу полезных ископаемых, а также уплату других видов налогов и сборов, предусмотренных действующим законодательством Российской Федерации.

8.6. Задаток и сбор перечисляются заявителем перед подачей заявки на участие в аукционе в соответствии с Регламентом Оператора электронной площадки по следующим реквизитам:

Получатель: АО «АГЗРТ» (ИНН 1655391893),

Банковские реквизиты: ПАО «АК БАРС» БАНК г.Казань

БИК 049205805

Расчетный счет: 40602810900028010693,

Корр.счет: 30101810000000000805

Назначение платежа: «Пополнение виртуального счета по площадке sale.zakazrf.ru счет № _____ -VA НДС не облагается».

Номер виртуального счета присылается после регистрации участника.

8.7. Оператор электронной площадки взимает плату за проведение аукциона с победителя аукциона, единственного заявителя или единственного участника аукциона, которым предоставляется право пользования участком недр, в порядке, установленном постановлением Правительства Российской Федерации от 10 мая 2018 г. №564 «О взимании операторами электронных площадок платы за проведение электронной процедуры, закрытой электронной процедуры и установления ее предельных размеров».

8.8. Порядок внесения и возврата: в соответствии с документацией об аукционе на право пользования недрами в электронной форме и регламентом АО «АГЗРТ» <https://sale.zakazrf.ru/>.

9. Порядок подачи и рассмотрения заявок на участие в аукционе

9.1. Для обеспечения доступа к участию в аукционе заявителям необходимо пройти процедуру регистрации в соответствии с Регламентом Оператора электронной площадки.

Регистрации на электронной площадке подлежат заявители, ранее не зарегистрированные на электронной площадке или регистрация которых на электронной площадке была ими прекращена.

Регистрация на электронной площадке осуществляется круглосуточно.

Место подачи заявок: электронная площадка <https://sale.zakazrf.ru/>

Дата и время начала срока подачи заявок:

05.05.2026 в 10 час. 00 мин. (время московское). Подача заявок осуществляется круглосуточно.

Заявки принимаются к регистрации после уплаты задатка и сбора за участие в аукционе до **10:00** (время московское) **16 июня 2026 года**.

Всем заинтересованным лицам предоставляется возможность ознакомиться в Министерстве с геологической и иной информацией по участку недр, необходимой для принятия решения об участии в аукционе, и на сайтах <https://torgi.gov.ru/new/public>, <https://eco.tatarstan.ru/>, <https://sale.zakazrf.ru/>

9.2. Заявка подается путем заполнения заявителем, прошедшим регистрацию на электронной площадке в соответствии с регламентом электронной площадки, электронной формы заявки, установленной требованиями к аукционной документации и подписываемой с использованием усиленной квалифицированной электронной подписи заявителя либо лица, имеющего право действовать от имени заявителя, с приложением следующих электронных документов:

а) документ, подтверждающий полномочия лица на осуществление действий от имени заявителя - юридического лица (копия решения о назначении или об избрании либо копия приказа о назначении физического лица на должность, в соответствии с которыми такое физическое лицо обладает правом действовать от имени заявителя без доверенности (далее - руководитель). В случае если от имени заявителя действует иное лицо, заявка должна содержать также доверенность на осуществление действий от имени заявителя, заверенную печатью заявителя (при наличии) и подписанную руководителем или иным уполномоченным руководителем лицом. В случае если указанная доверенность подписана лицом,

уполномоченным руководителем, заявка должна содержать также документ, подтверждающий полномочия такого лица;

б) заверенная заявителем копия решения уполномоченных органов управления заявителя о назначении единоличного исполнительного органа заявителя;

в) перечень лиц, входящих в одну группу лиц с заявителем, по форме, утвержденной приказом Федеральной антимонопольной службы от 20 ноября 2006 г. №293, - для юридического лица, а также выписка из реестра акционеров заявителя, полученная (оформленная) не ранее чем за один месяц до дня подачи заявки (для акционерного общества);

г) справка с указанием следующих сведений:

для юридического лица - полное наименование, организационно-правовая форма, основной государственный регистрационный номер и идентификационный номер налогоплательщика;

для индивидуального предпринимателя - фамилия, имя, отчество (при наличии), основной государственный регистрационный номер индивидуального предпринимателя и идентификационный номер налогоплательщика;

д) решение уполномоченного органа управления заявителя об участии в аукционе;

е) данные о том, что заявитель обладает или будет обладать финансовыми средствами, необходимыми для эффективного и безопасного осуществления пользования недрами:

копия годовой бухгалтерской (финансовой) отчетности (с приложением всех обязательных форм) за последний отчетный период, предшествующий дате подачи заявки, или за предыдущий отчетный период, предшествующий дате подачи заявки, в случае если сроки представления годовой бухгалтерской (финансовой) отчетности за последний отчетный период на день подачи заявки не истекли, с отметкой налогового органа о ее принятии или с приложением заверенных заявителем квитанций, подтверждающих прием налоговым органом бухгалтерской (финансовой) отчетности;

справки из банка об оборотах денежных средств по счетам заявителя в течение месяца, предшествующего месяцу подачи заявки, и остатке денежных средств на счетах заявителя;

договоры (копии договоров) займа, заключенные на день подачи заявки, в том числе заключенные под отлагательным условием в соответствии со статьей 157 Гражданского кодекса Российской Федерации, с приложением справки из банка об остатках денежных средств на счетах займодавцев в размере, достаточном для исполнения их обязательств по представленным договорам займа, которые не исполнены на момент подачи заявки (в случае привлечения финансовых средств по договорам займа);

кредитные договоры (копии кредитных договоров), заключенные на день подачи заявки, в том числе заключенные под отлагательным условием в соответствии со статьей 157 Гражданского кодекса Российской Федерации (в случае привлечения финансовых средств по договорам кредита).

При этом сумма финансовых средств, которыми обладает или будет обладать заявитель, должна быть подтверждена в размере не менее двойного минимального

(стартового) размера разового платежа за пользование недрами, установленного порядком и условиями проведения аукциона;

ж) данные о том, что заявитель обладает или будет обладать квалифицированными специалистами и техническими средствами, необходимыми для эффективного и безопасного осуществления пользования недрами:

перечень квалифицированных специалистов, являющихся сотрудниками заявителя, а также квалифицированных специалистов юридических и физических лиц, привлекаемых для осуществления пользования участком недр (в случае если осуществление отдельных видов деятельности, связанных с использованием участком недр, планируется осуществлять с привлечением юридических или физических лиц), с приложением штатных расписаний заявителя и (или) юридических лиц, индивидуальных предпринимателей, привлекаемых для осуществления пользования участком недр, подтверждающих наличие квалифицированных специалистов, необходимых для эффективного и безопасного осуществления пользования участком недр. В перечне квалифицированных специалистов указываются фамилия, имя, отчество (при наличии), должность, квалификация каждого специалиста, реквизиты трудового или гражданско-правового договора, заключенного со специалистом, и информация о том, является ли специалист сотрудником заявителя или сотрудником юридического лица, индивидуального предпринимателя, привлекаемого для осуществления пользования участком недр;

перечень технических средств заявителя, а также технических средств юридических и физических лиц, привлекаемых для осуществления пользования участком недр (в случае если осуществление отдельных видов деятельности, связанных с использованием участком недр, планируется осуществлять с привлечением юридических или физических лиц), с приложением данных регистров бухгалтерского учета, отражающих информацию по основным средствам заявителя и (или) юридических лиц, привлекаемых для осуществления пользования участком недр, подтверждающую наличие технических средств, необходимых для эффективного и безопасного осуществления пользования участком недр. В перечне технических средств указываются наименования технических средств, их количество, заводские, инвентарные или регистрационные номера, реквизиты документов, подтверждающих нахождение таких технических средств во владении и пользовании заявителя и (или) юридического, физического лица, привлекаемого для осуществления пользования участком недр;

копии договоров с юридическими и физическими лицами, привлекаемыми для осуществления пользования участком недр, в том числе заключенные под отлагательным условием в соответствии со статьей 157 Гражданского кодекса Российской Федерации (в случае если осуществление отдельных видов деятельности, связанных с использованием участком недр, планируется проводить с привлечением юридических или физических лиц);

з) справка с описанием технологии проведения работ, которые будут осуществляться на участке недр, подписанная заявителем или лицом, имеющим право действовать от имени заявителя;

и) перечень лицензий на осуществление отдельных видов деятельности, необходимых для осуществления пользования участком недр в соответствии с

планируемой технологией проведения работ и предусмотренных Федеральным законом «О лицензировании отдельных видов деятельности» в отношении заявителя, а также привлеченных им юридических и физических лиц (в случае если осуществление отдельных видов деятельности, связанных с использованием участком недр, планируется осуществлять с привлечением юридических или физических лиц). В этом перечне указываются регистрационные номера лицензий и даты их предоставления.

9.3. Документы, составленные на иностранном языке, принимаются с переводом на русский язык, нотариально засвидетельствованным в соответствии с законодательством Российской Федерации о нотариате.

9.4. Одно лицо имеет право подать только одну заявку на участие в объявленном аукционе, за исключением случая, установленного пунктом 9.5. настоящего порядка.

9.5. Изменение заявки и прилагаемых к ней документов допускается путем подачи заявителем новой заявки в установленные порядком и условиями проведения аукциона сроки подачи заявки, при этом первоначальная заявка должна быть отозвана.

9.6. Подавая заявку, заявитель соглашается с положениями, приведенными в решении о проведении аукциона, порядком и условиями проведения аукциона, требованиями к аукционной документации, со включением условий пользования участком недр, предусмотренных порядком и условиями проведения аукциона, в лицензию на пользование недрами, а также со включением сведений, предусмотренных частью первой статьи 14¹ Закона Российской Федерации «О недрах», в реестр недобросовестных участников аукционов на право пользования участками недр в случае признания заявителя победителем аукциона и неуплаты им в срок, установленный частью четвертой статьи 40 Закона Российской Федерации «О недрах», и (или) в размере, установленном протоколом о результатах аукциона, окончательного размера разового платежа за пользование недрами.

9.7. Документы, подтверждающие наличие квалифицированных специалистов, необходимых финансовых и технических средств и соответствующих лицензий для эффективного и безопасного осуществления пользования участком недр, предусмотренные подпунктами «е», «ж» и «и» пункта 9.2 настоящего Порядка, действуют в течение календарного года, за исключением документов, предусмотренных абзацами третьим - пятым подпункта «е» пункта 9.2 настоящего Порядка.

9.8. При приеме заявок оператор электронной площадки обеспечивает регистрацию заявок и прилагаемых к ним документов в электронном журнале приема заявок.

9.9. В течение одного часа с момента получения заявки оператор электронной площадки обязан присвоить ей идентификационный номер с указанием даты и времени ее приема и подтвердить путем направления заявителю уведомления получение заявки с указанием присвоенного ей идентификационного номера.

Уведомление о получении заявки в течение одного часа с момента ее получения также направляется оператором электронной площадки организатору аукциона. Указанное уведомление содержит идентификационный номер заявки,

наименование заявителя, наименование (при наличии) участка недр, являющегося объектом аукциона, и номер объявления о проведении аукциона, при этом возможность просмотра заявки и прилагаемых к ней документов обеспечивается оператором электронной площадки начиная со дня, следующего за днем окончания срока подачи заявок, установленного порядком и условиями проведения аукциона.

9.10. Программно-аппаратными средствами оператора электронной площадки предусматриваются следующие случаи, влекущие невозможность подачи заявителем заявки:

- а) наличие неотозванной заявки, ранее поданной заявителем для участия в этом же аукционе;
- б) подача заявки с нарушением требований к оформлению документов, прилагаемых к заявке, предусмотренных пунктом 9.2 настоящего Порядка;
- в) подача заявки после дня окончания срока подачи заявок;
- г) подача заявки с нарушением требований, установленных регламентом электронной площадки;
- д) неуплата задатка и сбора за участие в аукционе.

9.11. Заявитель вправе не позднее дня окончания срока подачи заявок отозвать заявку путем направления уведомления об ее отзыве оператору электронной площадки.

9.12. Отказ аукционной комиссии в приеме заявки на участие в аукционе может последовать в следующих случаях:

1) заявка на предоставление лицензии подана с нарушением установленных требований, в том числе если ее содержание не соответствует объявленным условиям аукциона;

2) заявитель умышленно представил о себе неверные сведения;

3) заявитель не представил и не может представить доказательств того, что обладает или будет обладать квалифицированными специалистами, необходимыми финансовыми и техническими средствами для эффективного и безопасного осуществления пользования недрами;

4) если в случае предоставления права пользования недрами данному заявителю не будут соблюдены антимонопольные требования;

5) заявитель не соответствует критериям, установленным условиями проведения аукциона, для предоставления права пользования участком недр;

6) наличие обстоятельства, предусмотренного частью второй статьи 14¹ Закона Российской Федерации «О недрах».

9.13. Рассмотрение заявок и прилагаемых к ним документов на предмет их соответствия требованиям Закона Российской Федерации «О недрах» и настоящего Порядка, решению о проведении аукциона, порядку и условиям проведения аукциона, а также требованиям к аукционной документации осуществляется аукционной комиссией в течение срока, не превышающего 15 рабочих дней со дня окончания срока подачи заявок. По результатам рассмотрения заявок и прилагаемых к ним документов аукционная комиссия подписывает протокол рассмотрения заявок на участие в аукционе.

9.14. В день, следующий за днем окончания срока подачи заявок, установленным порядком и условиями проведения аукциона, оператор электронной площадки обеспечивает посредством личного кабинета доступ

организатора аукциона к поданным заявкам и прилагаемым к ним документам, к журналу приема заявок, в котором содержатся в том числе сведения о заявках, отозванных заявителями, а также к следующим документам и сведениям в отношении каждого заявителя, заявка которого на указанную дату не была отозвана:

а) копии учредительных документов заявителя;

б) сведения об уплате заявителем задатка и сбора за участие в аукционе, включая информацию о размере уплаченных средств и дате их поступления на расчетный счет оператора электронной площадки.

9.15. В случае если по окончании срока подачи заявок оператором электронной площадки зарегистрирована только одна заявка или заявки отсутствуют, такой аукцион признается несостоявшимся по основанию, предусмотренному подпунктом «а» или «б» пункта 12 настоящего Порядка.

9.16. В день подписания членами аукционной комиссии протокола рассмотрения заявок на участие в аукционе аукционная комиссия оформляет протокол рассмотрения заявок на участие в аукционе, подписываемый с использованием усиленной квалифицированной электронной подписи всеми присутствующими на заседании аукционной комиссии членами комиссии, который должен содержать следующую информацию в отношении каждой заявки:

а) идентификационный номер заявки с указанием даты и времени приема заявки, даты и времени отзыва заявки (при наличии отозванных заявок);

б) наименование, реквизиты заявителя - юридического лица или фамилия, имя, отчество (при наличии), данные документа, удостоверяющего личность, заявителя, являющегося индивидуальным предпринимателем;

в) присвоенный заявителю идентификационный номер налогоплательщика;

г) сведения об уплате заявителем, заявка которого рассматривалась аукционной комиссией, задатка и сбора за участие в аукционе в размере и в срок, которые установлены порядком и условиями проведения аукциона;

д) решение о допуске заявителя, заявка которого рассматривалась аукционной комиссией, к участию в аукционе и признании этого заявителя участником аукциона или об отказе в приеме заявки с обоснованием этого решения, в том числе с указанием требований Закона Российской Федерации «О недрах», настоящих Правил, решения о проведении аукциона и порядка и условий проведения аукциона, а также требований к аукционной документации, которым не соответствуют заявитель, поданная им заявка или прилагаемые к ней документы;

е) сведения о признании аукциона несостоявшимся с указанием соответствующего основания, предусмотренного пунктом 12 настоящего Порядка (в случае признания аукциона несостоявшимся).

9.17. Заявитель, допущенный к участию в аукционе, становится участником аукциона со дня подписания членами аукционной комиссии протокола рассмотрения заявок на участие в аукционе.

9.18. В случае если аукцион признан несостоявшимся по основанию, предусмотренному подпунктом «б» пункта 12 настоящего Порядка (наличие одной зарегистрированной заявки), или по основанию, предусмотренному абзацем вторым подпункта «в» пункта 12 настоящего Порядка (наличие единственного

участника аукциона в связи с допуском к участию в аукционе только одного заявителя), протокол рассмотрения заявок на участие в аукционе оформляется в порядке, предусмотренном пунктом 9.19. или 9.20. настоящего Порядка соответственно, при этом право пользования участком недр предоставляется единственному заявителю или единственному участнику аукциона с оформлением ему лицензии на пользование недрами на условиях аукциона с установлением размера разового платежа за пользование недрами не ниже установленного условиями аукциона, увеличенного на «шаг аукциона».

9.19. В случае если аукцион признан несостоявшимся по основанию, предусмотренному подпунктом «б» пункта 12 настоящего Порядка (в связи с наличием одной зарегистрированной заявки), протокол рассмотрения заявок на участие в аукционе, подписываемый с использованием усиленной квалифицированной электронной подписи всеми присутствующими на заседании аукционной комиссии членами комиссии, должен содержать следующую информацию:

а) идентификационный номер заявки, рассмотренной аукционной комиссией, с указанием даты и времени ее приема;

б) наименование, реквизиты заявителя - юридического лица или фамилия, имя, отчество (при наличии), данные документа, удостоверяющего личность, заявителя, являющегося индивидуальным предпринимателем;

в) присвоенный заявителю идентификационный номер налогоплательщика;

г) идентификационные номера заявок, отозванных заявителями, с указанием даты и времени их приема и отзыва, а также сведений о заявителях, предусмотренных подпунктами «б» и «в» настоящего пункта (при наличии отозванных заявок);

д) сведения об уплате заявителем, заявка которого рассматривалась аукционной комиссией, задатка и сбора за участие в аукционе в размере и в срок, которые установлены порядком и условиями проведения аукциона;

е) решение о соответствии единственной заявки и прилагаемых к ней документов требованиям Закона Российской Федерации «О недрах» и настоящих Правил, решению о проведении аукциона, порядку и условиям проведения аукциона и требованиям к аукционной документации либо о несоответствии такой заявки и прилагаемых к ней документов указанным актам и требованиям с обоснованием этого решения, в том числе с указанием положений, которым не соответствуют заявитель, поданная им заявка и прилагаемые к ней документы;

ж) сведения о признании аукциона несостоявшимся по основанию, предусмотренному подпунктом «б» пункта 12 настоящего Порядка (в связи с наличием одной зарегистрированной заявки);

з) окончательный размер разового платежа за пользование недрами, установленный как минимальный (стартовый) размер разового платежа за пользование недрами, предусмотренный порядком и условиями проведения аукциона, увеличенный на «шаг аукциона», порядок его уплаты единственным заявителем, включая срок уплаты и возможность уплаты частями в случае, предусмотренном частью седьмой статьи 40 Закона Российской Федерации «О недрах» (в случае если единственная зарегистрированная заявка и прилагаемые к ней документы признаны соответствующими требованиям Закона Российской

Федерации «О недрах» и настоящих Правил, решению о проведении аукциона, порядку и условиям проведения аукциона и требованиям к аукционной документации);

и) решение о предоставлении права пользования участком недр и об оформлении лицензии на пользование недрами единственному заявителю (в случае если единственная зарегистрированная заявка и прилагаемые к ней документы признаны соответствующими требованиям Закона Российской Федерации «О недрах» и настоящего Порядка, решению о проведении аукциона, порядку и условиям проведения аукциона и требованиям к аукционной документации).

9.20. В случае если аукцион признан несостоявшимся по основанию, предусмотренному абзацем вторым подпункта «в» пункта 12 настоящего Порядка (наличие единственного участника аукциона в связи с допуском к участию в аукционе только одного заявителя), протокол рассмотрения заявок на участие в аукционе, подписываемый с использованием усиленной квалифицированной электронной подписи всеми присутствующими на заседании аукционной комиссии членами комиссии, помимо информации, предусмотренной пунктом 9.16. настоящего Порядка, должен содержать следующую информацию:

а) окончательный размер разового платежа за пользование недрами, установленный как минимальный (стартовый) размер разового платежа за пользование недрами, предусмотренный порядком и условиями проведения аукциона, увеличенный на «шаг аукциона», порядок его уплаты единственным участником аукциона, включая срок уплаты и возможность уплаты частями в случае, предусмотренном частью седьмой статьи 40 Закона Российской Федерации «О недрах»;

б) решение о предоставлении права пользования участком недр и об оформлении лицензии на пользование недрами единственному участнику аукциона.

9.21. Протокол рассмотрения заявок на участие в аукционе размещается не позднее дня его подписания членами аукционной комиссии организатором аукциона на сайте электронной площадки. Не позднее одного часа с момента размещения протокола рассмотрения заявок на сайте электронной площадки указанный протокол размещается на официальном сайте.

9.22. В течение одного часа с момента размещения протокола рассмотрения заявок на участие в аукционе на сайте электронной площадки оператор электронной площадки направляет уведомления о размещении протокола рассмотрения заявок на участие в аукционе заявителям.

10. Порядок проведения аукциона

10.1. К участию в аукционе допускаются заявители, признанные аукционной комиссией участниками аукциона.

10.2. Аукцион проводится не позднее чем через 10 рабочих дней со дня подписания членами аукционной комиссии протокола рассмотрения заявок на участие в аукционе.

10.3. **Аукцион состоится 22 июня 2026 года в 10:00** (время московское) на Электронной торговой площадке АО «АГЗРТ» <https://sale.zakazrf.ru/>.

Информация о проведении аукциона публикуется на официальном портале ГИС Торги <https://torgi.gov.ru/new/public>, официальном сайте Министерства <https://eco.tatarstan.ru/> и Электронной торговой площадке АО «АГЗРТ» <https://sale.zakazrf.ru/>.

Место проведения аукциона: электронная площадка АО «АГЗРТ» <https://sale.zakazrf.ru/>.

Аукцион проводится путем последовательного повышения участниками аукциона минимального (стартового) размера разового платежа за пользование недрами на величину «шага аукциона», установленную порядком и условиями проведения аукциона.

Величина шага аукциона составляет 10% от стартового размера разового платежа – 1 032 645 (Один миллион тридцать две тысячи шестьсот сорок пять) рублей.

Аукцион проводится путем последовательного повышения участниками аукциона минимального (стартового) размера разового платежа за пользование недрами на величину «шага аукциона», установленную порядком и условиями проведения аукциона.

10.4. Во время проведения аукциона оператор электронной площадки обеспечивает доступ участников аукциона к закрытой части электронной площадки и возможность представления ими предложений о размере разового платежа за пользование недрами.

10.5. С момента начала проведения аукциона оператором электронной площадки размещаются:

а) в открытой для доступа неограниченного круга лиц части электронной площадки - информация о начале проведения аукциона с указанием наименования (при наличии) участка недр, являющегося объектом аукциона, минимального (стартового) размера разового платежа за пользование недрами и «шага аукциона»;

б) в закрытой части электронной площадки - информация, указанная в открытой для доступа неограниченного круга лиц части электронной площадки, предложения участников аукциона о размере разового платежа за пользование недрами и время их поступления, а также время, оставшееся до окончания приема предложений о размере разового платежа за пользование недрами.

10.6. При проведении аукциона устанавливается время приема предложений участников аукциона о размере разового платежа за пользование недрами, увеличенном на «шаг аукциона», составляющее 60 минут от начала проведения такого аукциона до истечения срока подачи предложений о размере разового платежа за пользование недрами, а также 20 минут после поступления последнего предложения о его размере.

Время, оставшееся до истечения срока подачи предложений о размере разового платежа за пользование недрами, обновляется автоматически с помощью программно-аппаратных средств оператора электронной площадки после поступления последнего предложения о размере разового платежа за пользование недрами. Если в течение указанного времени не поступило ни одного предложения о размере разового платежа за пользование недрами, увеличивающего его текущее значение на «шаг аукциона», такой аукцион автоматически с помощью программно-аппаратных средств оператора электронной площадки завершается.

10.7. После прохождения 100-го, 300-го и 500-го «шагов аукциона» величина «шага аукциона» устанавливается в размере 10 процентов достигнутого размера разового платежа за пользование недрами соответственно на 100-м, 300-м и 500-м «шаге аукциона».

10.8. В случае если в течение 60 минут от начала проведения аукциона участники аукциона не подали ни одного предложения о размере разового платежа за пользование недрами, увеличенного на «шаг аукциона», такой аукцион признается несостоявшимся в соответствии с подпунктом «д» пункта 12 настоящего Порядка.

10.9. При проведении аукциона программно-аппаратными средствами оператора электронной площадки обеспечиваются:

а) исключение возможности подачи участником аукциона предложения о размере разового платежа за пользование недрами, не соответствующего увеличению его текущего размера на величину «шага аукциона»;

б) уведомление участника аукциона в случае, если предложение этого участника о размере разового платежа за пользование недрами не может быть принято в связи с подачей аналогичного предложения ранее другим участником аукциона.

10.10. Ход проведения аукциона фиксируется оператором электронной площадки в электронном журнале, который размещается в личном кабинете организатора аукциона в течение одного часа с момента завершения аукциона.

10.11. Оператор электронной площадки приостанавливает проведение аукциона в случае технологического сбоя, зафиксированного программно-аппаратными средствами оператора электронной площадки, но не более чем на одни сутки. Возобновление проведения аукциона начинается с того момента, на котором аукцион был прерван.

В течение одного часа с момента приостановления проведения аукциона оператор электронной площадки размещает на сайте электронной площадки информацию о причине приостановления аукциона, времени приостановления и возобновления проведения аукциона и направляет уведомления организатору аукциона и участникам аукциона.

10.12. Победителем аукциона признается участник аукциона, предложивший наибольший размер разового платежа за пользование недрами.

В соответствии с частью тринадцатой статьи 13¹ Закона Российской Федерации «О недрах» в случае неуплаты победителем аукциона, признанным таковым аукционной комиссией, окончательного размера разового платежа за пользование недрами, установленного по результатам аукциона, победителем аукциона признается участник аукциона, предложение которого о размере разового платежа за пользование недрами предшествовало предложению первоначального победителя аукциона и которому предоставляется право пользования участком недр при условии уплаты разового платежа в размере, предложенном таким участником, но не менее размера разового платежа за пользование участком недр, установленного порядком и условиями проведения аукциона, увеличенного на «шаг аукциона».

10.13. Итоги аукциона подводятся аукционной комиссией не позднее рабочего дня, следующего за днем размещения оператором электронной площадки

электронного журнала, указанного в пункте 10.10 настоящего Порядка, в личном кабинете организатора аукциона, и оформляются протоколом о результатах аукциона.

10.14. В протоколе о результатах аукциона указываются:

а) адрес электронной площадки, дата, время начала и окончания проведения аукциона;

б) наименование (при наличии) участка недр, являвшегося объектом аукциона, вид пользования недрами, вид полезного ископаемого, виды попутных полезных ископаемых (при наличии);

в) минимальный (стартовый) размер разового платежа за пользование недрами;

г) сведения о размерах разового платежа за пользование недрами, предлагавшихся участниками аукциона в ходе его проведения, по мере их возрастания с указанием наименований и идентификационных номеров налогоплательщика участников аукциона, сделавших такие предложения;

д) сведения о победителе аукциона, признанном таковым аукционной комиссией, которому по ее решению предоставляется право пользования участком недр, - наименование юридического лица или фамилия, имя, отчество (при наличии), данные документа, удостоверяющего личность, индивидуального предпринимателя, присвоенный победителю аукциона идентификационный номер налогоплательщика;

е) окончательный размер разового платежа за пользование недрами, установленный по результатам аукциона, порядок его уплаты победителем аукциона, включая срок уплаты и возможность уплаты частями в случае, предусмотренном частью седьмой статьи 40 Закона Российской Федерации «О недрах»;

ж) сведения об участнике аукциона, предложение которого о размере разового платежа за пользование недрами предшествовало предложению победителя аукциона, - наименование, реквизиты юридического лица или фамилия, имя, отчество (при наличии), данные документа, удостоверяющего личность, индивидуального предпринимателя, присвоенный такому участнику аукциона идентификационный номер налогоплательщика, размер разового платежа за пользование недрами, предложенный таким участником;

з) сведения о признании аукциона несостоявшимся по основанию, предусмотренному подпунктом «д» пункта 12 настоящего Порядка (в случае если в ходе проведения аукциона не предложена величина разового платежа за пользование недрами выше минимального (стартового) размера разового платежа за пользование недрами).

10.15. В случае если аукцион признан несостоявшимся по основанию, предусмотренному абзацем третьим подпункта «в» пункта 12 настоящего Порядка (наличие единственного участника аукциона в связи с участием в аукционе только одного участника), в протоколе о результатах аукциона указываются:

а) адрес электронной площадки, дата, время начала и окончания проведения аукциона;

б) наименование (при наличии) участка недр, являвшегося объектом аукциона, вид пользования недрами, вид полезного ископаемого, виды попутных полезных ископаемых (при наличии);

в) минимальный (стартовый) размер разового платежа за пользование недрами;

г) сведения о размерах разового платежа за пользование недрами, предлагавшихся единственным участником аукциона в ходе его проведения, по мере их возрастания;

д) сведения о единственном участнике аукциона - наименование юридического лица или фамилия, имя, отчество (при наличии), данные документа, удостоверяющего личность, индивидуального предпринимателя, присвоенный единственному участнику идентификационный номер налогоплательщика;

е) сведения о признании аукциона несостоявшимся по основанию, предусмотренному абзацем третьим подпункта «в» пункта 12 настоящего Порядка (наличие единственного участника аукциона в связи с участием в аукционе только одного участника);

ж) окончательный размер разового платежа за пользование недрами, установленный в соответствии с предложениями единственного участника аукциона, а в случае их отсутствия - не ниже размера, установленного условиями аукциона, увеличенного на «шаг аукциона», порядок его уплаты единственным участником аукциона, включая срок уплаты и возможность уплаты частями в случае, предусмотренном частью седьмой статьи 40 Закона Российской Федерации «О недрах»;

з) решение о предоставлении права пользования участком недр и об оформлении лицензии на пользование недрами единственному участнику аукциона.

10.16. Протокол о результатах аукциона подписывается всеми присутствующими на заседании аукционной комиссии членами комиссии с использованием усиленной квалифицированной электронной подписи и размещается на сайте электронной площадки организатором аукциона не позднее чем через 2 рабочих дня со дня проведения аукциона. Не позднее одного часа с момента размещения протокола о результатах аукциона на сайте электронной площадки указанный протокол размещается на официальном сайте.

10.17. В течение одного часа с момента размещения протокола о результатах аукциона на сайте электронной площадки оператор электронной площадки направляет уведомления о размещении протокола о результатах аукциона участникам аукциона, а также размещает в открытой для доступа неограниченного круга лиц части электронной площадки следующую информацию:

а) наименование (при наличии) участка недр, являвшегося объектом аукциона, вид пользования недрами, вид полезного ископаемого, виды попутных полезных ископаемых (при наличии);

б) минимальный (стартовый) размер разового платежа за пользование недрами;

в) окончательный размер разового платежа за пользование недрами, установленный по результатам аукциона;

г) сведения о победителе аукциона - наименование, реквизиты юридического лица или фамилия, имя, отчество (при наличии) индивидуального предпринимателя, присвоенный победителю аукциона идентификационный номер налогоплательщика;

д) сведения о признании аукциона несостоявшимся по основаниям, предусмотренным абзацем третьим подпункта «в» или подпунктом «д» пункта 12 настоящего Порядка (в случае наличия единственного участника аукциона в связи с участием в аукционе только одного участника или в случае если в ходе проведения аукциона не предложена величина разового платежа за пользование недрами выше минимального (стартового) размера разового платежа за пользование недрами);

е) сведения о предоставлении права пользования участком недр и об оформлении лицензии на пользование недрами единственному участнику аукциона (в случае признания аукциона несостоявшимся по основанию, предусмотренному абзацем третьим подпункта «в» пункта 12 настоящего Порядка.

10.18. Решение аукционной комиссии о предоставлении по результатам аукциона права пользования участком недр победителю аукциона либо о предоставлении права пользования участком недр и об оформлении лицензии на пользование недрами единственному заявителю или единственному участнику аукциона, оформленное протоколом о результатах аукциона либо протоколом рассмотрения заявок на участие в аукционе, является основанием для оформления лицензии на пользование недрами указанным лицам.

11. Регламент работы аукционной комиссии

11.1. Состав аукционной комиссии утверждается уполномоченным органом в количестве не менее 7 человек.

Состав аукционной комиссии утвержден приказом Министерства экологии и природных ресурсов Республики Татарстан о проведении данного аукциона (Приложение № 2 к приказу).

11.2. Председатель аукционной комиссии руководит деятельностью аукционной комиссии и председательствует на ее заседаниях.

В отсутствие председателя аукционной комиссии его функции выполняет заместитель председателя аукционной комиссии.

11.3. Заседание аукционной комиссии правомочно, если на нем присутствует более половины членов ее списочного состава, но не менее 5 человек.

Заседание аукционной комиссии может проводиться как в очной форме, так и (или) посредством видеоконференцсвязи.

11.4. Передача в любой форме (в том числе нотариально удостоверенной) членами аукционной комиссии полномочий по принятию решений, отнесенных к компетенции аукционной комиссии, другим ее членам или третьим лицам не допускается.

11.5. Решение аукционной комиссии считается принятым, если за него проголосовало более половины членов ее списочного состава, но не менее 4 членов аукционной комиссии. В случае равенства голосов решающим является голос председательствующего на заседании аукционной комиссии.

12. Признание аукциона несостоявшимся

Аукцион признается несостоявшимся в следующих случаях:

- а) отсутствие заявок на участие в аукционе;
- б) на участие в аукционе зарегистрирована одна заявка;
- в) наличие единственного участника аукциона:
в связи с допуском к участию в аукционе только одного заявителя;
в связи с участием в аукционе только одного участника;
- г) к участию в аукционе не допущены все заявители;
- д) в ходе проведения аукциона не предложена величина разового платежа за пользование недрами выше минимального (стартового) размера разового платежа за пользование недрами.

13. Выдача лицензии на пользование участком недр

13.1. Не допускается выдача лицензии на пользование недрами по результатам аукциона или в случае, если аукцион признан несостоявшимся, ранее чем через десять дней со дня подписания протокола о результатах аукциона или в случае, предусмотренном частью восьмой статьи 13¹ Закона Российской Федерации «О недрах», протокола рассмотрения заявок на участие в аукционе.

Оформление, государственная регистрация и выдача лицензии на пользование участком недр местного значения победителю аукциона производятся Министерством в соответствии с Порядком оформления, переоформления, государственной регистрации и выдачи лицензий на пользование участками недр местного значения, расположенными на территории Республики Татарстан, а также внесения в них изменений, утвержденным постановлением Кабинета Министров Республики Татарстан от 06.06.2022 № 527 «Об утверждении Порядка оформления, переоформления, государственной регистрации и выдачи лицензий на пользование участками недр местного значения, расположенными на территории Республики Татарстан, а также внесения в них изменений».

13.2. В случае не уплаты победителем аукциона, признанным таковым аукционной комиссией, окончательного размера разового платежа за пользование участком недр, установленного по результатам аукциона, победителем аукциона признается участник аукциона, предложение которого о размере разового платежа за пользование участком недр предшествовало предложению первоначального победителя аукциона и которому предоставляется право пользования участком недр при условии уплаты разового платежа в размере, предложенном таким участником, но не менее размера разового платежа за пользование участком недр, установленного условиями аукциона, увеличенного на «шаг аукциона».

14. Адреса, телефоны для справок

14.1. Материалы, связанные с участием в аукционе, направляются на Электронную торговую площадку АО «АГЗРТ» <https://sale.zakazrf.ru/> и не возвращаются заявителю.

14.2. Адрес, телефоны для справок:

Министерство экологии и природных ресурсов Республики Татарстан:

420049, г. Казань, ул. Павлухина, д. 75, каб. 311, тел.: (843) 267-68-47, факс: (843) 264-53-19.

Приложение № 1 к Порядку и условиям проведения аукциона на право пользования участком недр «Сиза» в Арском муниципальном районе Республики Татарстан с целью геологического изучения, разведки и добычи известняка

Министру экологии и природных ресурсов
Республики Татарстан
А.И. Зиганшину

ЗАЯВКА НА УЧАСТИЕ В АУКЦИОНЕ
на право пользования участком недр «Сиза» в Арском муниципальном
районе Республики Татарстан с целью геологического изучения, разведки и
добычи известняка

Заявитель _____

(полное официальное наименование Заявителя, если заявка подается от простого товарищества, то перечисляются все его участники, ОГРН, ИНН и банковские реквизиты)

извещает о своем желании принять участие в аукционе на право пользования участком недр «Сиза» в Арском муниципальном районе Республики Татарстан с целью геологического изучения, разведки и добычи известняка, который состоится **22 июня 2026 года** в г. Казани на условиях, утвержденных Министерством экологии и природных ресурсов Республики Татарстан.

Заявитель _____

(наименование Заявителя)

принимает на себя обязательства по безусловному выполнению правил участия в аукционе в соответствии с условиями аукциона на право пользования участком недр «Сизаа» в Арском муниципальном районе Республики Татарстан с целью геологического изучения, разведки и добычи известняка

Заявитель _____

(наименование Заявителя)

выражает согласие с условиями пользования недрами и, в случае его признания победителем в аукционе, согласен на включение их в состав лицензии на право пользования участком недр «Сиза» в Арском муниципальном районе Республики Татарстан с целью геологического изучения, разведки и добычи известняка.

Перечень прилагаемых документов на _____

Ф.И.О., должность и подпись уполномоченного лица Заявителя

Дата, печать (при наличии)

Приложение № 2 к Порядку и условиям проведения аукциона на право пользования участком недр «Сиза» в Арском муниципальном районе Республики Татарстан с целью геологического изучения, разведки и добычи известняка

РЕКВИЗИТЫ

для зачисления государственной пошлины за совершение действий, связанных с лицензированием, а также остатка разового платежа за пользование недрами

Получатель: УФК по Республике Татарстан (Министерство экологии и природных ресурсов Республики Татарстан, л/с 04112001010).

Р/с Номер казначейского счета 03100643000000011100

ИНН 1659036508 КПП 165901001

Банк Операционно-кассовый центр №6 Волго-Вятского главного управления Центрального банка Российской Федерации (ОКЦ №6 Волго-Вятского ГУ Банка России//УФК по Республике Татарстан г. Казань)

БИК 019205400

К/с Единый казначейский счет 40102810445370000079

Код бюджетной классификации и назначение платежа:

1. КБК 70111202012010000120 - «Разовый платеж за пользование недрами» (остаток разового платежа)

ОКТМО указывается по месту разработки месторождения

2. КБК 70110807082011000110 - «Государственная пошлина» (сбор за выдачу лицензии)

ОКТМО 92701000




Состав аукционной комиссии

- Тугушев А.А. Заместитель министра экологии и природных ресурсов Республики Татарстан, председатель аукционной комиссии
- Клементьева Д.Ю. начальник Управления регулирования отношений недропользования Министерства экологии и природных ресурсов Республики Татарстан, заместитель председателя аукционной комиссии
- Члены Аукционной комиссии:
- Галимов А.Н. начальник Отдела геологии и лицензирования Приволжскнедра по Республике Татарстан, Республике Марий Эл
- Лукина Л.А. начальник отдела лицензирования недропользования Министерства экологии и природных ресурсов Республики Татарстан
- Загидуллин Р.А. начальник отдела правового обеспечения Министерства экологии и природных ресурсов Республики Татарстан
- Киямов А.А. начальник отдела информационных геологических ресурсов и мониторинга геологической среды Министерства экологии и природных ресурсов Республики Татарстан
- Чеснокова И.В. начальник отдела регулирования недропользования Министерства экологии и природных ресурсов Республики Татарстан
- Шутникова С.А. начальник отдела геологии твердых полезных ископаемых Министерства экологии и природных ресурсов Республики Татарстан

Лист согласования к документу № 463-п от 30.04.2026

Инициатор согласования: Киямов А.А. Начальник отдела информационных геологических ресурсов и мониторинга геологической среды

Согласование инициировано: 30.04.2026 14:58

Лист согласования		Тип согласования: смешанное		
№	ФИО	Срок согласования	Результат согласования	Замечания
Тип согласования: параллельное				
1	Киямов А.А.		 Согласовано 30.04.2026 - 15:09	-
2	Лукина Л.А.		 Согласовано 30.04.2026 - 15:09	-
3	Чеснокова И.В.		 Согласовано 30.04.2026 - 15:24	-
4	Загидуллин Р.А.		Согласовано 30.04.2026 - 15:13	-
5	Клементьева Д.Ю.		Согласовано 30.04.2026 - 15:19	-
Тип согласования: последовательное				
6	Тугушев А.А.		 Согласовано 30.04.2026 - 15:28	-
7	Зиганшин А.И.		 Подписано 30.04.2026 - 16:01	-