



ПРИКАЗ

г. Казань

БОЕРЫК

19.11.2021

1271-п

О проведении аукциона на право пользования участком недр «Черепашинский створ» в Чистопольском муниципальном районе Республики Татарстан

В соответствии со статьёй 13.1 Закона Российской Федерации от 21.02.1992 № 2395-1 «О недрах», приказом Министерства экологии и природных ресурсов Республики Татарстан от 13.04.2020 № 481-п «Об утверждении Положения о порядке подготовки и проведения аукционов на право пользования участками недр местного значения в Республике Татарстан», п р и к а з ы в а ю:

1. Утвердить Порядок и условия проведения аукциона на право пользования участком недр «Черепашинский створ» в Чистопольском муниципальном районе Республики Татарстан с целью геологического изучения, разведки и добычи песчано-гравийных пород (Приложение 1).

2. Утвердить состав Аукционной комиссии (Приложение 2).

3. Утвердить смету расходов на проведение Аукциона (Приложение 3).

4. Отделу информационных геологических ресурсов и мониторинга геологической среды (Полушин В.Л.) обеспечить размещение информации о проведении Аукциона на сайте Министерства экологии и природных ресурсов Республики Татарстан.

5. Отделу регулирования недропользования (Чеснокова И.В.) обеспечить опубликование информации о проведении Аукциона на официальном сайте Российской Федерации для размещения информации о проведении торгов.

6. Контроль за исполнением настоящего приказа возложить на заместителя министра И.И. Губайдуллина.

Министр



А.В. Шадриков

ПОРЯДОК И УСЛОВИЯ
проведения аукциона на право пользования участком недр «Черепашинский
створ» в Чистопольском муниципальном районе Республики Татарстан с
целью геологического изучения, разведки и добычи песчано-гравийных
пород

1. Общие положения

1.1. Целью проводимого Аукциона является определение пользователя недр, способного на наиболее выгодных условиях осуществлять геологическое изучение, разведку и добычу песчано-гравийных пород на участке недр «Черепашинский створ», в соответствии с условиями, определяемыми настоящим Порядком.

1.2. Основным критерием для выявления победителя при проведении Аукциона является максимальный размер разового платежа за право пользования участком недр, предложенный одним из участников Аукциона.

1.3. Победителю Аукциона будет предоставлено право пользования участком недр и выдана лицензия с целью геологического изучения, разведки и добычи песчано-гравийных пород на участке недр «Черепашинский створ» сроком на 19 лет.

Условия пользования недрами, установленные в разделе 5 настоящего Порядка, включаются в Лицензионное соглашение об условиях недропользования, которое является неотъемлемой составной частью лицензии на пользование недрами.

1.4. Добытые из недр общераспространенные полезные ископаемые находятся в собственности недропользователя.

1.5. Цель добычи – обеспечение песчано-гравийными породами дорожной и строительной индустрии.

1.6. Срок пользования участком недр исчисляется с даты государственной регистрации лицензии, полученной по результатам аукциона и может быть продлен в установленном законодательством порядке.

1.7. Права и обязанности пользователя недр возникают с даты государственной регистрации лицензии на пользование участком недр.

2. Участники Аукциона

2.1. Участниками Аукциона могут быть субъекты предпринимательской деятельности, в том числе участники простого товарищества, иностранные граждане, юридические лица, если иное не установлено законодательством.

2.2. Участники Аукциона должны отвечать требованиям, предъявляемым законодательством к недропользователям, обладать квалифицированными специалистами, необходимыми финансовыми и техническими средствами для эффективного и безопасного проведения работ, связанных с недропользованием (согласно приложению № 2 к настоящему Порядку).

2.3. Интересы участников Аукциона могут представлять физические и юридические лица, имеющие право в соответствии с законодательством Российской Федерации осуществлять действия от имени участников Аукциона.

3. Общие сведения об участке недр

3.1. Предоставляемый в пользование участок недр (либо месторождение) включен в Перечень участков недр местного значения Республики Татарстан приказом Министерства экологии и природных ресурсов Республики Татарстан от 11.11.2021 № 1226-п.

3.2. Участок недр «Черепашинский створ» находится на территории Чистопольского и Рыбно-Слободского муниципальных районов Республики Татарстан, в акватории Куйбышевского водохранилища, в интервале 1516,5 – 1521 км по обе стороны судового хода р. Кама.

3.3. Участку недр придается статус геологического отвода - на период геологического изучения и горного отвода - с даты регистрации документов, удостоверяющих уточненные границы горного отвода.

В плане контур предоставляемого в пользование участка недр ограничен угловыми точками со следующими географическими координатами (WGS-84):

WGS-84

Номер угловой точки участка недр	Северная широта			Восточная долгота		
	Градусы	Минуты	Секунды	Градусы	Минуты	Секунды
1	55	26	29,3	50	44	3,0
2	55	26	51,7	50	43	13,3
3	55	27	19,1	50	44	16,5
4	55	27	45,3	50	45	49,7
5	55	27	52,4	50	46	8,1
6	55	27	34,5	50	46	39,9
7	55	27	24,4	50	46	17,3
8	55	27	0,3	50	45	1,9

Площадь участка недр согласно пакета геологической информации составляет 320 га.

3.4. Границы горного отвода уточняются после разработки технического проекта, получения на него положительного заключения и необходимых согласований.

3.5. На площади участка недр особо охраняемые природные территории федерального, регионального и местного значения отсутствуют.

3.6. Предоставление земельного участка недропользователю для проведения геологического изучения разведки и добычи песчано-гравийных пород в пределах участка недр осуществляется в порядке, установленном законодательством Российской Федерации, после утверждения проектов проведения указанных работ.

4. Геологическая характеристика участка недр

4.1. Участок недр «Черепашинский створ» находится в области распространения отложений казанского и уржумского ярусов среднего отдела пермской системы, на которые с размывом залегают аллювиальные образования акчагыльского яруса плиоцена неогеновой системы и четвертичной системы.

Отложения казанского яруса, выходящие на эрозионную дочетвертичную поверхность в днище долины р. Камы и в береговых обрывах, представлены доломитами, известняками, песчаниками, глинами. Мощность отложений 100-120 м.

Отложения уржумского яруса, распространенные на склонах долины р. Кама, представлены красноцветными глинами, алевролитами, песчаниками с прослоями мергелей и доломитов. Мощность отложений 80-100 м.

Отложения акчагыльского яруса, приуроченные к глубоким (более 100 м) эрозионным врезам палеодолины р. Камы, сложены песками, алевритами и глинами.

В долине р. Кама пермские и неогеновые отложения перекрыты четвертичными аллювиальными образованиями.

Нижнечетвертичный аллювий, выполняющий глубокие (до 30-35 м) эрозионные врезы русла р. Камы, представлен песчано-гравийными породами и разнозернистыми песками. Мощность отложений 20-25 м.

Среднечетвертичный аллювий, участвующий в строении третьей надпойменной террасы р. Камы, представлен русловыми (пески кварцевые), старичными (глины с прослоями торфа) и пойменными (глины песчанистые, суглинки) фациями. Общая мощность отложений 20-30 м.

Верхнечетвертичный аллювий, участвующий в строении затопленной первой и второй надпойменной террас, представлен русловыми (пески кремнево-кварцевые с включениями гравия и гальки, пески глинистые), старичными (глины с прослоями торфа) и пойменными (суглинки известковистые, супеси) фациями. Общая мощность отложений 20-25 м.

Современный аллювий, слагающий пойменные террасы, пойму и русло р. Кама, представлен в верхней части разреза песками, в нижней части разреза песчано-гравийной смесью. В верхней части разреза также достаточно широко

распространены илы, супеси и суглинки. Мощность отложений изменяется от 6-8 м до 15-20 м.

Полезная толща на участке недр может быть схожа с полезной толщей месторождения «Черепашинское», в связи, с чем ниже приведено ее описание.

Полезная толща на месторождении «Черепашинское» приурочена к нижней части разреза руслового аллювия, где сложена песчано-гравийным материалом с содержанием гравия от 15 до 39,9% и гравелистыми песками с содержанием гравия 7,1-14,7%. Мощность полезной толщи изменяется от 3,6 м до 9,6 м, в среднем составляет 5,6 м.

Абсолютные отметки кровли полезной толщи составляют 38 - 43 м, подошвы 33 - 36 м. Полезная толща полностью обводнена.

Вскрышные породы – пески с низким содержанием гравия. Мощность вскрыши изменяется от 0,8 до 6,3 м, в среднем составляет 2,9 м.

Подстилающие породы – плотные глины нижеказанского подъяруса.

На участке недр «Черепашинский створ» ожидаемая мощность полезной толщи от 3 до 10 м, в среднем 5 м, ожидаемая мощность вскрышных пород в русловой части 1-2 м, на затопленной пойме 4-6 м.

4.2. На территории участка недр «Черепашинский створ», геологоразведочные работы не проводились.

Перспективы участка недр на выявление промышленных запасов песчано-гравийной смеси определены по благоприятным геоморфологическим критериям и по наличию вблизи разведанного месторождения песчано-гравийных пород «Черепашинское».

Месторождение песчано-гравийной смеси «Черепашинское» находится в распределенном фонде недр. Месторождение разрабатывается.

Полезная толща на месторождении «Черепашинское» залегает в виде пластово-линзовидного тела, степень разведанности запасов которого по сложности геологического строения относится ко 2 группе.

На участке недр «Черепашинский створ» прогнозируется выявление мелких и средних по размерам продуктивных залежей песчано-гравийной смеси с неустойчивой мощностью и внутренним строением, а также невыдержанным качеством полезного ископаемого.

Месторождение песчано-гравийных пород, выявленное на участке недр «Черепашинский створ», по степени разведанности запасов в зависимости от сложности геологического строения, по-видимому, также будет относиться ко 2 группе.

4.3. Качественная и технологическая характеристики минерального сырья на участке недр «Черепашинский створ» не изучались, описание приводится по аналогии с месторождением «Черепашинское».

Песчано-гравийные отложения, слагающие полезную толщу месторождения «Черепашинское», представлены мелкими, средне- и крупнозернистыми песками и гравием. Средневзвешенное содержание гравия в полезной толще изменяется от 17,5% до 19,5%, средневзвешенное по месторождению - 18,9%.

Гравий преимущественно мелкий, преобладают фракции 5 и 10 мм, реже 20 мм. Гравий сложен хорошо окатанными обломками кварцево-кремнистых и терригенных пород.

Истинная плотность гравия 2,43-2,56 г/см³, насыпная плотность 1476-1516 кг/м³, пустотность 39,1-40,1%, средняя истинная плотность 2,46 г/см³, водопоглощение 2,6-2,7%.

Содержание пластинчатых и игловатых зёрен по фракциям изменяется от 20,2 до 39,9 %, в среднем составляет 21,5-32,9 % (3-4 группа по ГОСТ 8267-93).

Содержание слабых пород по фракциям 0,0-7,52%.

Содержание глины в комках в единичных пробах до 0,5%.

Органические примеси в гравии отсутствуют.

Реакционная способность гравия 348,5-395,1 ммоль/л, что не соответствует требованиям (не более 50 ммоль/л).

Гравия по дробимости соответствует марке «1000», по истираемости - соответствует марке «И1», по морозостойкости - марке «F25».

Гравий центрального участка месторождения почти по всем параметрам, за исключением содержания аморфных разновидностей диоксида кремния, соответствует требованиям ГОСТ 8267-93 и может быть использован для дорожного и других видов строительных работ кроме использования в качестве заполнителя для бетонов.

По содержанию пылеватых, глинистых частиц и фракции менее 0,16 мм пески соответствуют требованиям ГОСТ 8736-93 для мелких и средних песков II класса.

По составу песок кремнево-кварцевый.

Насыпная плотность песка от 1575 до 1650 кг/м³, истинная плотность - 2,68-2,71 г/см³, пустотность - 39,2-41,3%.

Реакционная способность песка 181,7-220,1 ммоль/л, что не соответствует требованиям ГОСТ (не более 50 ммоль/л).

Органические примеси в песке отсутствуют.

Среднее содержание глины в комках менее 0,5%, что соответствует требованиям ГОСТ 8736-93 для средних песков II класса (не более 0,5%).

Пески отсевов Черепашинского месторождения, в соответствии с ГОСТ 8736-93, относятся ко II классу, к группам мелких и средних. Они могут быть использованы для всех видов строительных работ кроме использования в качестве заполнителя для бетонов и растворов.

На основании приведенных данных можно предположить, что на участке недр «Черепашинский створ» песчано-гравийные смеси полезной толщи будут соответствовать требованиям ГОСТ 23735-79, 30108-94, 8267-93, а песок строительный – ГОСТ 8736-93.

4.4. Прогнозные ресурсы песчано-гравийной смеси на участке недр «Черепашинский створ» могут быть оценены по категории Р₁ в количестве 4000 тыс. м³ при средней мощности полезной толщи 5 м.

5. Основные условия пользования лицензионным участком

5.1. Пользователь недр имеет право:

- а) использовать предоставленный ему участок недр для любой формы предпринимательской или иной деятельности, соответствующей цели, обозначенной в лицензии;
- б) самостоятельно выбирать формы этой деятельности, не противоречащие законодательству;
- в) использовать результаты своей деятельности, в том числе добытое минеральное сырье, в соответствии с лицензией и действующим законодательством;
- г) использовать отходы своего горнодобывающего и связанных с ним перерабатывающих производств, если иное не оговорено в лицензии;
- д) ограничивать застройку площадей залегания полезных ископаемых в границах предоставленного ему горного отвода;
- е) проводить без дополнительных разрешений разведку недр за счет собственных средств в границах горного отвода, предоставленного ему в соответствии с лицензией;
- ж) обращаться в Министерство экологии и природных ресурсов Республики Татарстан (далее – Министерство), предоставивший лицензию, по поводу пересмотра условий лицензии в случаях, установленных федеральным законодательством.

5.2. Пользователь недр обязан осуществлять геологическое изучение, разведку и добычу песчано-гравийных пород на лицензионном участке в соответствии с нижеследующими условиями:

5.2.1. По срокам геологоразведочных и добычных работ пользователь недр обязан обеспечить:

- а) подготовку и согласование в установленном законодательством Российской Федерации порядке проекта геологоразведочных работ на лицензионном участке в соответствии с геологическим заданием не позднее 12-го месяца с даты государственной регистрации лицензии, полученной по результатам аукциона. Работы по геологическому изучению недр подлежат государственному учету работ по геологическому изучению недр в соответствии со статьей 28 Закона Российской Федерации от 21 февраля 1992 года № 2395-1 «О недрах» (далее - Закон РФ «О недрах»);
- б) проведение геологоразведочных работ на лицензионном участке, составление и представление геологического отчета с подсчетом запасов песчано-гравийных пород на государственную экспертизу запасов по промышленным категориям в Министерство в установленном порядке не позднее 24 месяцев с даты государственной регистрации лицензии, полученной по результатам аукциона;
- в) представление геологического отчета о результатах геологоразведочных работ в территориальный фонд геологической информации по Республике Татарстан и в фонд геологической информации Министерства не позднее 2 месяцев с даты государственной экспертизы запасов;
- г) подготовку, согласование и утверждение в установленном порядке технического проекта разработки лицензионного участка не позднее 36 месяцев с

даты государственной регистрации лицензии, полученной по результатам аукциона;

д) оформление документов, определяющих уточненные границы горного отвода (с характерными разрезами, ведомостью координат угловых точек) и включение их в лицензию в качестве неотъемлемой составной части не позднее 42 месяцев с даты государственной регистрации лицензии, полученной по результатам аукциона;

е) начало горноподготовительных работ на лицензионном участке не позднее 50 месяцев с даты государственной регистрации лицензии, полученной по результатам аукциона;

ж) выход на проектную мощность не позднее 60 месяцев с даты государственной регистрации лицензии, полученной по результатам аукциона;

з) ежегодно представлять в срок до 5 февраля в Министерство, Приволжское управление Федеральной службы по экологическому, технологическому и атомному надзору (Ростехнадзор), Татарстанский филиал Федерального бюджетного учреждения «Территориальный фонд геологической информации по Приволжскому федеральному округу», Федеральное государственное унитарное научно-производственное предприятие «Российский федеральный геологический фонд» статистическую отчетность по форме 5-гр, утвержденную постановлением Государственного комитета Российской Федерации по статистике от 13 ноября 2000 г. № 110 «Об утверждении статистического инструментария для организации МПР России статистического наблюдения за запасами полезных ископаемых, геологоразведочными работами и их финансированием, использованием воды и начисленными платежами за загрязнение окружающей среды» и другую геологическую информацию, получаемую в процессе пользования недрами, содержащую достоверные данные о состоянии и изменении запасов полезных ископаемых, а также маркшейдерский отчет о текущем состоянии полезных ископаемых и изменении их объема;

и) представление достоверных данных о разведанных, извлекаемых и оставляемых в недрах запасах полезных ископаемых, содержащихся в них компонентах, об использовании недр в целях, не связанных с добычей полезных ископаемых, в органы государственной статистики;

к) ежегодно представлять в срок до 5 февраля в Министерство сведения к отчетному балансу запасов полезных ископаемых согласно приложению № 1 к Порядку пользования участками недр местного значения на территории Республики Татарстан, утвержденному постановлением Кабинета Министров Республики Татарстан от 04.11.2011 № 917.

5.2.2. В целях рационального использования полезных ископаемых и охраны окружающей среды пользователь недр обязан обеспечить:

а) соблюдение законодательства, норм и правил в области использования и охраны недр;

б) наиболее полное извлечение из недр полезных ископаемых, предотвращение загрязнения недр при их добыче, охрану лицензионного участка от факторов, снижающих качество полезных ископаемых и промышленную ценность лицензионного участка или осложняющих его разработку;

в) достоверный учет извлекаемых и оставляемых в недрах запасов полезных ископаемых и совместно с ними залегающих полезных ископаемых и попутных компонентов при разработке месторождений полезных ископаемых проведением маркшейдерской съемки в соответствии с требованиями инструкции по производству маркшейдерских работ и правил охраны недр;

г) принятие необходимых мер для избежания или сокращения негативного воздействия на окружающую среду, связанного с использованием недрами;

д) соблюдение требований по рациональному использованию и охране недр, безопасному ведению работ, связанных с использованием недрами, охране окружающей среды;

е) ведение добычи полезных ископаемых только в пределах границ горного отвода месторождения;

ж) своевременное утверждение пользователем недр по согласованию с Министерством нормативов потерь полезных ископаемых, превышающих по величине нормативы, утвержденные в составе проектной документации;

з) ежегодное утверждение пользователем недр нормативов потерь полезных ископаемых, не превышающих по величине нормативы, утвержденные в составе проектной документации;

и) разработку месторождения согласно проектным документам, согласованным в установленном порядке;

к) ведение геологической, маркшейдерской и иной документации в процессе всех видов пользования недрами;

л) наличие на месте производства работ, связанных с использованием недрами, копий разрешительной документации (лицензии на пользование недрами с приложениями к ней, горноотводного акта с топографическим планом, согласованного в установленном порядке плана развития горных работ на текущий период, постановления о переводе земельного участка в категорию земель промышленности и предъявление ее контролирующим органам в соответствии с их компетенцией);

м) соблюдение требований технических проектов, планов или схем развития горных работ, недопущение сверхнормативных потерь, разубоживания и выборочной отработки полезных ископаемых;

н) при разработке месторождения своевременное вскрытие запасов, раздельное складирование почвенно-растительного слоя и пород вскрыши;

о) информирование Министерства в случае обнаружения при пользовании недрами редких палеонтологических, археологических и других объектов;

п) выполнение предписаний контролирующих органов;

р) ежегодно, до начала навигационного периода, получение разрешения (согласования) территориального органа Росрыболовства на проведение работ;

с) подключение судов внутреннего речного и смешанного («река-море») плавания, используемых владельцем лицензии для добычи общераспространенных полезных ископаемых, к единой государственной информационной системе «ГЛОНАСС+112» посредством аппаратуры спутниковой навигации ГЛОНАСС или ГЛОНАСС/GPS;

т) в соответствии с утвержденными в установленном порядке таксами и

методиками исчисление размера причиненного водными биоресурсами вреда и его возмещение в порядке, предусмотренном законодательством.

5.2.3. В целях охраны труда и промышленной безопасности пользователь недр обязан обеспечить:

а) безопасность жизни и здоровья привлекаемых работников и населения, проживающего в зоне влияния работ, связанных с использованием недр;

б) своевременное проектирование опасных производственных объектов, их декларирование, экспертизу промышленной безопасности в случаях и в порядке, предусмотренных действующим законодательством;

в) наличие лицензий на лицензируемые виды деятельности;

г) контроль за наличием специальной квалификации и опыта, подтвержденных государственной лицензией (свидетельством, дипломом) на проведение деятельности по пользованию недрами у привлекаемых в качестве подрядчиков юридических и физических лиц;

д) регистрацию опасных производственных объектов в государственном реестре в установленном законодательством случаях;

е) страхование гражданской ответственности за причинение вреда жизни, здоровью и имуществу других лиц и ущерба окружающей среде на случай аварии на опасном производственном объекте в установленном законодательством порядке;

ж) производственный контроль за состоянием промышленной безопасности на предприятии, выполнение требований законодательства, норм, правил, технических регламентов по безопасному ведению работ, связанных с использованием недр;

з) разработку и утверждение инструкций по промышленной безопасности и охране труда для персонала опасного производственного объекта;

и) выполнение всеми работниками требований правил по безопасному ведению работ, связанных с использованием недр;

к) принятие мер по приведению горных выработок в безопасное состояние и их консервацию, а в обоснованных случаях их ликвидацию при приостановке или прекращении действия лицензии на пользование недрами, а также по окончании срока ее действия;

л) беспрепятственный доступ в соответствии с законодательством уполномоченных представителей органов государственного надзора на места производства работ для проведения мероприятий в пределах их компетенции;

м) сохранность ценных и опасных грузов, геологической, маркшейдерской и иной документации, специальной корреспонденции, а также грузов, содержащих носители сведений, отнесенных к государственной тайне;

н) оперативное извещение Министерства и других уполномоченных органов обо всех авариях, связанных с загрязнением окружающей среды;

о) безопасность горных выработок, буровых скважин и иных связанных с использованием недр сооружений, расположенных в границах предоставленного в пользование участка недр.

5.2.4. Уведомлять Министерство при изменении юридического и (или) почтового адреса в 10-дневный срок.

5.3. Пользователь недр обязан обеспечить средний ежегодный объем добычи песчано-гравийных пород на участке недр «Черепашинский створ» 300 тыс. м³. Объем добычи и направление горных работ устанавливаются в техническом проекте разработки в установленном порядке.

5.4. Пользователь недр обязан внести разовый платеж за пользование недрами и государственную пошлину за выдачу лицензии в порядке и в сроки, установленные в пунктах 6.2, 6.3 и 6.4 настоящего Порядка.

5.5. Пользователь недр при пользовании недрами вносит платежи и уплачивает налоги, предусмотренные пунктами 6.5 - 6.6 настоящего Порядка.

5.6. Право пользования лицензионным участком прекращается в соответствии с пунктом 3 части 1 статьи 20 Закона РФ «О недрах» в случае невыполнения пользователем недр условий пользования лицензионным участком, указанных в подпункте «г» пункта 5.2.1 и в пункте 5.4 настоящего Порядка.

5.7. Право пользования лицензионным участком может быть досрочно прекращено, приостановлено или ограничено на основании и в порядке, установленных частью 2 статьи 20, статьями 21 и 23 Закона РФ «О недрах» при невыполнении пользователем недр условий, указанных в пунктах 5.2.1 (за исключением подпункта «г»), 5.2.2, 5.2.3 и в пункте 5.5 настоящего Порядка.

5.8. Указанные в пунктах 5.2 - 5.7 настоящего Типового порядка основные условия подлежат включению в лицензию и в ее неотъемлемые составные части как существенные условия. Изменения этих условий допускаются только в случаях, установленных федеральным законодательством.

5.9. Участие претендентов в Аукционе означает признание ими настоящих основных условий пользования лицензионным участком и согласие на их включение в лицензию и в ее неотъемлемые составные части в качестве основных условий.

5.10. Информация о недрах и её использование.

5.10.1. Геологическая информация о недрах в случаях и в порядке, которые установлены другими федеральными законами, должна представляться в соответствующие органы государственной власти Российской Федерации, орган управления государственным фондом недр Республики Татарстан, а также предоставляться организациям, находящимся в ведении указанных органов государственной власти.

Порядок и условия использования указанной информации определяются органом управления государственным фондом недр Республики Татарстан в соответствии с законодательством.

5.10.2. Геологическая и иная информация о недрах, полученная пользователем недр за счет собственных средств, является собственностью пользователя недр и представляется пользователем недр по установленной форме в фонд геологической информации органа управления государственным фондом недр Республики Татарстан, осуществляющий ее хранение и систематизацию.

5.10.3. Геологическая информация о недрах подразделяется на первичную геологическую информацию о недрах и интерпретированную геологическую информацию о недрах.

Пользователь недр, являющийся обладателем первичной геологической информации о недрах, имеет право определять условия ее использования, в том числе в коммерческих целях, в течение трех лет с момента представления указанной геологической информации в орган управления государственным фондом недр Республики Татарстан.

Пользователь недр, являющийся обладателем интерпретированной геологической информации о недрах, имеет право определять условия ее использования, в том числе в коммерческих целях, в течение пяти лет с момента представления указанной геологической информации в орган управления государственным фондом недр Республики Татарстан.

5.10.4. В определенных законом случаях геологическая информация о недрах может использоваться органами государственной власти Российской Федерации, органами государственной власти Республики Татарстан, организациями, находящимися в ведении указанных органов государственной власти, без получения согласия пользователя недр.

По истечении сроков, указанных в пункте 5.10.3 настоящего Порядка, права обладателя приобретает Республика Татарстан. При этом пользователь недр имеет право использовать геологическую информацию о недрах, полученную им за счет собственных средств, любыми не запрещенными законодательством способами.

5.10.5. Право собственности на геологическую и иную информацию о недрах охраняется в порядке, установленном законодательством Российской Федерации для других объектов собственности.

5.10.6. По окончании срока действия лицензии, в том числе при досрочном прекращении срока её действия, пользователь недр передает в Министерство для хранения всю геологическую, топогеодезическую и маркшейдерскую документацию по участку недр, пополненную на момент завершения работ.

6. Платежи и сборы

6.1. Размер сбора за участие в Аукционе, рассчитанный в соответствии с порядком, установленным федеральным органом управления государственным фондом недр согласно статье 42 Закона РФ «О недрах», составляет 21 786 (двадцать одна тысяча семьсот восемьдесят шесть) рублей и перечисляется всеми участниками на счет заявителя.

Сбор за участие в Аукционе его участникам не возвращается.

6.2. Все участники Аукциона до подачи заявок оплачивают стартовый размер разового платежа в соответствии с договором задатка.

6.3. Стартовый размер разового платежа за пользование недрами (разовый платеж за получение права пользования недрами) устанавливается в размере 12 097 800 (двенадцать миллионов девяносто семь тысяч восемьсот) рублей, а шаг Аукциона – 10 % от него.

При проведении Аукциона участники Аукциона подают предложения о цене за участок недр местного значения, предусматривающие повышение текущего предложения на величину равную шагу Аукциона.

Остаток разового платежа за пользование недрами (предложенная заявителем сумма разового платежа за вычетом суммы задатка), определяемый по итогам проведения Аукциона, вносится победителем Аукциона в течение 10 календарных дней с даты направления проекта лицензионного соглашения на подписание в доход бюджета Республики Татарстан по реквизитам в соответствии с приложением № 3 к настоящему Типовому порядку.

6.4. Государственная пошлина за выдачу лицензии вносится пользователем недр в соответствии с Налоговым кодексом Российской Федерации в размере 7 500 (семь тысяч пятьсот) рублей по реквизитам в соответствии с приложением № 3 к настоящему Типовому порядку.

6.5. Пользователь недр при пользовании недрами уплачивает регулярные платежи за пользование недрами и налог на добычу полезных ископаемых, ставка которых устанавливается в соответствии с законодательством Российской Федерации.

6.6. Пользователь недр уплачивает другие налоги и сборы, установленные законодательством Российской Федерации.

7. Порядок подачи и рассмотрения заявок на участие в Аукционе

7.1. Аукцион проводится в 10:00 (время московское) 10 января 2022 года. Информация о проведении Аукциона размещается на официальном сайте Российской Федерации в информационно-телекоммуникационной сети Интернет для размещения информации о проведении торгов www.torgi.gov.ru, на официальном сайте Министерства <https://eco.tatarstan.ru> (при проведении Аукциона в электронной форме на сайте <https://sale.zakazrf.ru>).

Телефон для справок: (843) 267-68-47.

7.2. Для участия в Аукционе заявитель представляет в уполномоченный орган (электронную площадку):

1) Опись документов, представленных для участия в Аукционе в соответствии с формой (приложение № 1 к настоящему Порядку);

2) Заявку на участие в Аукционе в соответствии с формой, утвержденной постановлением Кабинета Министров Республики Татарстан от 20.10.2012 № 876 «Об утверждении формы заявки на участие в аукционе на получение права пользования участком недр местного значения».

3) Перечень сведений о заявителе в соответствии с приложением № 2 к настоящему Порядку на право пользования участком недр местного значения.

Документы, для которых установлены специальные формы, должны быть составлены в соответствии с этими формами.

Заявка, прилагаемые к заявке документы и опись документов принимаются в электронной форме документы предоставляются аналогичные документы в форме сканированных образов в формате pdf;

4) Сопроводительное письмо, составленное в произвольной форме.

7.3. Срок окончания приема заявок на участие в Аукционе должен составлять не менее 30 календарных дней со дня первого опубликования объявления о проведении Аукциона.

Документы, указанные в пункте 7.2 настоящего Порядка на право пользования участком недр местного значения, принимаются до 16.00 часов (время московское) 30 декабря 2021 г. окончания приема заявок на участие в Аукционе.

Заявки, поданные после указанного срока, к рассмотрению не принимаются.

8. Порядок проведения Аукциона

8.1. Аукцион проводится в электронной форме на сайте <https://sale.zakazrf.ru>.

8.2. Аукцион проводится в день и время, указанные в извещении.

8.3. Аукцион проводится путем повышения начальной (минимальной) цены за участок недр местного значения, указанной в объявлении о проведении Аукциона, в определенном документацией об Аукционе порядке.

8.4. Величина шага Аукциона устанавливается в размере 10 % от стартового размера разового платежа за пользование недрами, что составляет 1 209 780 (один миллион двести девять тысяч семьсот восемьдесят) рублей.

8.5. При проведении Аукциона участники аукциона подают предложения о цене за участок недр местного значения, предусматривающие повышение текущего предложения на величину равную шагу Аукциона.

8.6. При проведении Аукциона участники Аукциона подают предложения о цене за участок недр местного значения с учетом следующих требований:

- участник Аукциона не вправе подавать предложение о цене за участок недр местного значения, равное предложению или меньшее, чем предложения о цене за участок недр местного значения, которые поданы таким участником Аукциона ранее.

8.7. В случае не поступления новых предложений участников о цене за участок недр местного значения, Аукцион считается завершенным.

8.8. Протокол проведения Аукциона размещается после окончания Аукциона. В протоколе указываются дата, время начала и окончания Аукциона, начальная (минимальная) цена за участок недр местного значения, все максимальные предложения о цене за участок недр местного значения, сделанные участниками Аукциона и ранжированные по мере убывания, с указанием порядковых номеров, присвоенных заявкам на участие в Аукционе, которые поданы участниками Аукциона, сделавшими соответствующие предложения о цене за участок недр местного значения.

8.9. В случае если после начала проведения Аукциона ни один из участников Аукциона не подал предложение о цене стартового размера разового платежа, Аукцион признается несостоявшимся.

9. Рассмотрение заявок на участие в Аукционе, определение победителя Аукциона.

9.1. Аукционная комиссия принимает решение о соответствии или о несоответствии заявки на участие в Аукционе требованиям документации об Аукционе.

9.2. В соответствии со статьей 14 Закона РФ «О недрах» в приеме заявки на участие в Аукционе на право пользования участками недр отказывается в следующих случаях:

1) заявка подана с нарушением установленных требований, в том числе если ее содержание не соответствует объявленным условиям Аукциона;

2) заявитель умышленно представил о себе неверные сведения;

3) заявитель не представил и не может представить доказательств того, что обладает или будет обладать квалифицированными специалистами, необходимыми финансовыми и техническими средствами для эффективного и безопасного проведения работ;

4) если в случае предоставления права пользования недрами данному заявителю не будут соблюдены антимонопольные требования.

Данный перечень оснований для отказа заявителю в приеме заявки на участие в Аукционе является исчерпывающим.

9.3. По итогам проведения составляется итоговый протокол проведения Аукциона, который размещается на официальном сайте Российской Федерации в информационно-телекоммуникационной сети Интернет для размещения информации о проведении торгов www.torgi.gov.ru, на официальном сайте Министерства экологии и природных ресурсов Республики Татарстан <https://eco.tatarstan.ru>, а также на сайте <http://sale.zakazrf.ru> в течение одного дня с момента его подписания.

В протоколе указываются имена (наименования) участников Аукциона, ранжированные по мере убывания данных ими максимальных предложений о цене за участок недр местного значения, с обозначением порядковых номеров, присвоенных заявкам, которые поданы этими участниками Аукциона, определяется победитель Аукциона. Также указываются имена (наименования) участников Аукциона, которые признаны не соответствующими требованиям документации об Аукционе, с указанием несоответствия.

Участники Аукциона, чьи заявки признаны не соответствующими требованиям документации об Аукционе, признаются выбывшими из Аукциона.

Победителем Аукциона признается участник Аукциона из числа участников, соответствующих требованиям документации об Аукционе, который предложил наиболее высокую цену за участок недр местного значения.

10. Порядок работы Аукционной комиссии

10.1. Аукционная комиссия создается приказом Министерства экологии и природных ресурсов Республики Татарстан. Изменение ее состава утверждаются приказом Министерства не позднее трех дней до начала проведения Аукциона. Передача членами Аукционной комиссии полномочий по принятию решений, отнесенных к компетенции Аукционной комиссии, другим ее членам не допускается.

10.2. В полномочия Аукционной комиссии входит следующее:

- рассматривает заявки на участие в Аукционе с прилагаемыми к ним документами;
- принимает решение о соответствии или о несоответствии заявки на участие в Аукционе требованиям документации об Аукционе.
- подводит итоги и определяет победителя Аукциона;
- составляет и подписывает протоколы заседаний Комиссии;
- выполняет иные функции, необходимые для проведения Аукциона.

10.3. Заседания Аукционной комиссии правомочны, если на них присутствуют более половины ее списочного состава. На каждом заседании Аукционной комиссии ведется протокол, который подписывается всеми членами комиссии, участвующими в заседании.

10.4. Решения Аукционной комиссии, в том числе об утверждении итогов проведения Аукциона, принимаются открытым голосованием и считаются принятыми, если за них проголосовало не менее половины от присутствовавших на заседании членов комиссии.

10.5. При принятии решения член Аукционной комиссии не имеет права воздержаться от голосования.

10.6. Члены Аукционной комиссии, не согласные с решением комиссии, могут приложить к протоколу особое мнение о результатах проведенного Аукциона.

11. Признание Аукциона несостоявшимся

11.1. Аукцион признается несостоявшимся, если:

- а) отсутствуют заявки на участие в Аукционе;
- б) к участию в Аукционе не допущены все заявители;
- в) к участию в Аукционе допущен только один заявитель;
- г) на итоговом заседании Аукционной комиссии присутствовал только один заявитель или заявители отсутствовали;
- д) участниками Аукциона не предложен размер разового платежа выше стартового размера;
- е) победитель Аукциона в письменном виде заявил о своем отказе от права пользования участком недр;
- ж) в процессе проведения Аукциона были допущены нарушения условий настоящего Аукциона;
- з) по окончании срока подачи заявок на участие в Аукционе подана только одна заявка и такая заявка признана соответствующей требованиям настоящего Положения и условиям Аукциона.

11.2. В случае если Аукцион признан несостоявшимся по основаниям, предусмотренными подпунктами «а» – «г», «е» и «ж» пункта 11.1 настоящего Типового порядка, лицензия на пользование участком недр местного значения не выдается.

Решение о признании аукциона несостоявшимся утверждается приказом министра экологии и природных ресурсов Республики Татарстан.

Объявление о проведении нового Аукциона осуществляется в порядке, установленном пунктами 4.7 и 4.8 Положения о порядке подготовки и проведения аукционов на право пользования участками недр местного значения в Республике Татарстан, утвержденного Приказом.

В случае, если Аукцион на право пользования участком недр признан несостоявшимся по основанию, предусмотренному подпунктами «д» и «з» пункта 11.1 настоящего Типового порядка, право пользования участком недр предоставляется единственному участнику Аукциона на условиях Аукциона в порядке, установленном законодательством о недрах, после внесения им остатка разового платежа, соответствующего одному шагу Аукциона, и госпошлины за выдачу лицензии.

Если в течение 10 рабочих дней с даты размещения оператором электронной площадки на электронной площадке проекта лицензии и лицензионного соглашения единственный участник Аукциона не представил организатору Аукциона подписанные проекты указанных документов и не перечислил на указанный в объявлении о проведении Аукциона счет сумму остатка разового платежа и государственной пошлины за выдачу лицензии, Министерство принимает решение об отмене решения о предоставлении права пользования участком недр местного значения.

11.3. Решение о признании Аукциона несостоявшимся утверждается приказом министра экологии и природных ресурсов Республики Татарстан.

11.4. В случае выявления нарушений требований законодательства при проведении Аукциона, утвержденного порядка проведения Аукциона, на основании судебных актов или вследствие обстоятельств непреодолимой силы Министерством до даты заседания Аукционной комиссии принимается решение о прекращении проведения Аукциона.

12. Выдача лицензии на пользование участком недр

12.1. Оформление, государственная регистрация и выдача лицензии на пользование участком недр местного значения победителю Аукциона производятся Министерством в соответствии с Порядком оформления, переоформления, государственной регистрации и выдачи лицензий на пользование участками недр местного значения в Республике Татарстан, утвержденным постановлением Кабинета Министров Республики Татарстан от 12.10.2009 № 715 «Об утверждении Порядка оформления, переоформления, государственной регистрации и выдачи лицензий на пользование участками недр местного значения в Республике Татарстан».

12.2. Если победитель Аукциона в письменном виде заявит о своем отказе от права пользования участком недр, Министерство принимает решение о признании Аукциона несостоявшимся. При этом внесенный победителем Аукциона задаток не возвращается.

12.3. Не допускается выдача лицензии по результатам Аукциона на право пользования участками недр ранее чем через десять дней со дня подписания протокола, на основании которого осуществляется выдача лицензии, а в случае,

если предусмотрено размещение указанного протокола на сайте в информационно-телекоммуникационной сети «Интернет», ранее чем через десять дней со дня такого размещения.

12.4. Обязательные для исполнения основные условия пользования лицензионным участком, изложенные в настоящих условиях Аукциона, включаются в лицензию и ее неотъемлемые составные части как заранее согласованные.

13. Адреса, телефоны для справок

420049, г. Казань, ул. Павлюхина, д. 75, каб. 311, тел.: (843) 267-68-47, факс: (843) 264-53-19.

Приложение № 1
к порядку и условиям
проведения аукциона

Форма описи документов,
представляемых для участия в Аукционе

Опись
документов, представленных для участия в Аукционе

Настоящим

_____ (наименование заявителя)

подтверждает, что для участия в Аукционе на право пользования (наименование участка недр местного значения) в (наименование муниципального района) муниципальном районе Республики Татарстан с целью (указывается цель пользования участком недр) (указывается наименование ОПИ) направлены нижеперечисленные документы.

№ п/п	Наименование документа (форма №)	Кол-во листов

ФИО, должность и подпись

Уполномоченного лица заявителя _____

_____ Дата подписания

Печать (при наличии)

Приложение № 2
к порядку и условиям
проведения аукциона

**Перечень
сведений о заявителе**

Для участия в Аукционе на право пользования участком недр «Черепашинский створ» в Чистопольском муниципальном районе Республики Татарстан с целью геологического изучения, разведки и добычи песчано-гравийных пород заявитель представляет следующие документы:

копии учредительных документов заявителя (если заявителем является юридическое лицо);

выписка из Единого государственного реестра юридических лиц (Единого государственного реестра индивидуальных предпринимателей);

копия свидетельства о постановке заявителя на учет в налоговом органе с указанием идентификационного номера налогоплательщика;

справка из налоговых органов о наличии или об отсутствии задолженности по уплате налогов и сборов;

копия бухгалтерского баланса заявителя по состоянию на последнюю отчетную дату с отметкой налогового органа о его принятии;

справки из банковских учреждений о движении денежных средств по счетам заявителя в течение месяца, предшествующего дате подачи заявки на участие в Аукционе;

копии договоров займа или кредита (при наличии);

копии договоров подряда (при наличии);

справка о применяемых технологиях с их описанием и перечень технических средств, необходимых для проведения буровых и горных работ, с доказательством их принадлежности заявителю либо привлекаемому подрядчику;

копия штатного расписания заявителя либо привлекаемых подрядчиков;

копии дипломов квалифицированных специалистов, которые будут осуществлять работы.

Копии документов должны быть заверены в установленном порядке либо представлены с предъявлением оригиналов.

Приложение № 3
к порядку и условиям
проведения аукциона

Реквизиты

для зачисления государственной пошлины за совершение действий,
связанных с лицензированием, а также остатка
разового платежа за пользование недрами

Получатель: УФК по РТ (Министерство экологии и природных ресурсов РТ, л/с
04112001010)

Номер казначейского счета 03100643000000011100

Единый казначейский счет 40102810445370000079

Банк получателя: ОТДЕЛЕНИЕ – НБ РЕСПУБЛИКА ТАТАРСТАН БАНКА
РОССИИ//УФК по Республике Татарстан г. Казань

БИК 019205400

ИНН 1659036508

КПП 165901001

ОКТМО указывается по месту разработки месторождения

Код бюджетной классификации и назначение платежа:

1. КБК 701 1 12 02012 01 0000 120 - «Разовый платеж за пользование недрами»
(остаток разового платежа)

2. КБК 701 1 08 07082 01 1000 110 - «Государственная пошлина» (сбор за выдачу
лицензии)

Состав Аукционной комиссии

Губайдуллин И.И.	Заместитель министра экологии и природных ресурсов Республики Татарстан, председатель Аукционной комиссии
Вахитов С.Т.	начальник Управления регулирования отношений недропользования Министерства экологии и природных ресурсов Республики Татарстан, заместитель председателя Аукционной комиссии
Члены Аукционной комиссии:	
Шутникова С.А	начальник отдела геологии твердых полезных ископаемых Министерства экологии и природных ресурсов Республики Татарстан
Чинарев А.М.	начальник Управления минерально-сырьевых и водных ресурсов Министерства экологии и природных ресурсов Республики Татарстан
Полушин В.Л.	начальник отдела информационных геологических ресурсов и мониторинга геологической среды Министерства экологии и природных ресурсов Республики Татарстан
Галимов А.Н. (по согласованию)	начальник отдела геологии и лицензирования по Республике Татарстан
Зайнуллин И.Г. (по согласованию)	начальник отдела геологического контроля и охраны недр Волжско-Камского межрегионального управления Федеральной службы по надзору в сфере природопользования
Киямов А.А.	ведущий специалист отдела информационных геологических ресурсов и мониторинга геологической среды Министерства экологии и природных ресурсов Республики Татарстан
Полюшков А.С.	начальник государственной инспекции экологического надзора Министерства экологии и природных ресурсов Республики Татарстан
Ткачук А.И.	начальник отдела правового обеспечения Министерства экологии и природных ресурсов Республики Татарстан
Сарафанов А.И.	Управляющий делами Министерства экологии и природных ресурсов Республики Татарстан
Фасхутдинов М.Г. (по согласованию)	начальник отдела по вопросам использования недр, природных ресурсов и охраны окружающей среды Аппарата Кабинета Министров Республики Татарстан
Чеснокова И.В.	начальник отдела регулирования недропользования Министерства экологии и природных ресурсов Республики Татарстан
Лукина Л.А.	начальник отдела лицензирования недропользования Министерства экологии и природных ресурсов Республики Татарстан

Смета расходов
 Министерства экологии и природных ресурсов Республики Татарстан
 на проведение аукциона на право пользования участком недр «Черепашинский створ»
 в Чистопольском и Рыбно-Слободском муниципальных районах Республики Татарстан

Раздел	Национальная экономика	04
Подраздел	Воспроизводство минерально-сырьевой базы	0404
Целевая статья	Руководство и управление в сфере установленных функций	0010000
Вид расходов	Наименование вида расходов	226
Ед. измерения	руб.	383

Наименование показателя	Код статьи	Всего
1	2	3
ВСЕГО РАСХОДОВ		43 572,00
в том числе:		
Оплата работ, услуг	220	
Услуги связи	221	
Транспортные услуги	222	
Коммунальные услуги	223	
Арендная плата за пользование имуществом	224	
Работы, услуги по содержанию имущества	225	
Прочие работы, услуги	226	43 572,00
Поступление нефинансовых активов	300	
Увеличение стоимости основных средств	310	
Увеличение стоимости нематериальных активов	320	
Увеличение стоимости материальных запасов	340	

Итого сбор за участие в аукционе на право пользования участком недр для одного заявителя составляет («ВСЕГО РАСХОДОВ» по графе 3:2) – 21 786 (Двадцать одна тысяча семьсот восемьдесят шесть) рублей.







Лист согласования к документу № 1271-п от 19.11.2021

Инициатор согласования: Киямов А.А. Ведущий специалист отдела информационных геологических ресурсов и мониторинга геологической среды

Согласование инициировано: 17.11.2021 14:15

Лист согласования

Тип согласования: **смешанное**

№	ФИО	Срок согласования	Результат согласования	Замечания
Тип согласования: параллельное				
1	Федорова Р.А.		Согласовано 17.11.2021 - 20:05	-
2	Вахитов С.Т.		 Согласовано 18.11.2021 - 08:45	-
3	Полюшков А.С.		 Согласовано 17.11.2021 - 14:19	-
4	Сарафанов А.И.		 Согласовано 18.11.2021 - 11:00	-
5	Чинарев А.М. / Ахманова Т.П.		 Согласовано 17.11.2021 - 14:41 (Ахманова Т.П.)	-
6	Лукина Л.А.		 Согласовано 18.11.2021 - 09:19	-
7	Полушин В.Л.		Согласовано 17.11.2021 - 16:55	-
8	Ткачук А.И.		Согласовано 18.11.2021 - 17:26	-
9	Шутникова С.А.		 Согласовано 17.11.2021 - 15:17	-
Тип согласования: последовательное				
10	Губайдуллин И.И.		 Согласовано 19.11.2021 - 18:51	-
11	Шадриков А.В.		 Подписано 19.11.2021 - 20:33	-