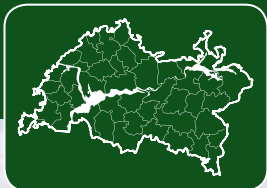


ЭКОЛОГИЧЕСКИЙ ГИД ПО ЗЕЛЕНЫМ УГОЛКАМ РЕСПУБЛИКИ ТАТАРСТАН



ОСОБО
ОХРАНЯЕМЫЕ
ПРИРОДНЫЕ
ТЕРРИТОРИИ




МЕСТА
ОТДЫХА
И ЛЕЧЕНИЯ



ОБЪЕКТЫ
КУЛЬТУРНОГО НАСЛЕДИЯ
И ТУРИСТИЧЕСКОЙ
ИНФРАСТРУКТУРЫ



ЭКОЛОГИЧЕСКИЙ ГИД ПО ЗЕЛЕНЫМ УГОЛКАМ РЕСПУБЛИКИ ТАТАРСТАН



Казань
2015



СОДЕРЖАНИЕ

Календарь туристских событий	4
Карта зеленых уголков Республики Татарстан, которые нужно непременно увидеть!	8
Казань	10
Агрызский район	32
Азнакаевский район	39
Аксубаевский район	46
Актанышский район	50
Алексеевский район	54
Алькеевский район	59
Альметьевский район	63
Апастовский район	72
Арский район	77
Атнинский район	82
Бавлинский район	88
Балтасинский район	91
Бугульминский район	96
Буинский район	105
Верхнеуслонский район	112
Высокогорский район	124
Дрожжановский район	130
Елабужский район	135
Заинский район	143
Зеленодольский район	148
Кайбицкий район	158

СОДЕРЖАНИЕ

Камско-Устьинский район	163
Кукморский район	171
Лаишевский район	178
Ленингорский район	184
Мамадышский район	190
Менделеевский район	198
Мензелинский район	203
Муслюмовский район	207
Нижнекамский район	209
Новошешминский район	216
Нурлатский район	219
Пестречинский район	224
Рыбно-Слободский район	229
Сабинский район	236
Сармановский район	239
Спасский район	243
Тетюшский район	249
Тукаевский район	255
Тюлячинский район	261
Черемшанский район	265
Чистопольский район	269
Ютазинский район	275
Сведения об охотпользователях, осуществляющих деятельность на территории Республики Татарстан	278





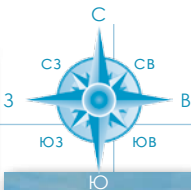
Дата	Название мероприятия	Описание мероприятия	Место проведения
10-11 апреля	XX специализированная выставка туризма и спорта Kazan International Exhibition of Tourism&Sport 2015	Ключевое мероприятие отрасли в Поволжье, которое стало единой интерактивной площадкой для диалога профессионалов отраслей гостеприимства, туризма и спорта	г. Казань, Выставочный комплекс («Казанская ярмарка»)
23 мая	Межрегиональный фестиваль русского фольклора Каравон	Ежегодно в село Никольское Лаишевского района съезжаются гости из разных уголков республики и страны, чтобы окунуться в традиции русского села и приблизиться к истокам самобытности, оставив за спиной городскую суету	Лаишевский район, село Никольское
май	Международный фестиваль имени Сергея Рахманинова («Белая сирень»)	Фестиваль проводит Государственный симфонический оркестр РТ под управлением Александра Сладковского. В 2014 году на фестивале выступали Денис Мацуев, Александр Сладковский, Кен-Дэвид Мазур, солисты Большого театра и многие другие известные музыканты	г. Казань, Государственный большой концертный зал им. С. Сайдашева
май	XXVIII Международный фестиваль классического балета имени Рудольфа Нуриева	Крупнейший фестиваль балетного искусства, один из старейших в России. Приходит ежегодно с 1987 года на сцене Татарского академического государственного театра оперы и балета им. М. Джалиля	г. Казань, Татарский Государственный академический театр оперы и балета им. М. Джалиля
июнь	«Изге Болгар джияны»	Торжественные мероприятия, посвященные 1125-й годовщине принятия ислама волжскими булгарами в 992 году	Спасский район, г. Болгар
июнь	Международный фестиваль Kremlin LIVE	Это единственный в мире фестиваль, который регулярно происходит на территории действующей резиденции президента и объекта Всемирного наследия ЮНЕСКО. Программа включает в себя: концерты артистов мировой величины, выставки современного искусства, хореографические постановки, театральные спектакли, мастер-классы и экспозиции ценнейших коллекций музеев Казанского Кремля и Эрмитажа	г. Казань, Казанский Кремль

Дата	Название мероприятия	Описание мероприятия	Место проведения
июнь	Национальный праздник Сабантуй	Праздник проходит в три этапа. В первую субботу по окончании весеннего сева — в селах и деревнях республики, через неделю — в крупных городах Татарстана, а еще через неделю — в столице г. Казани проходит главный Сабантуй. Во всех районах города организуются майданы для проведения состязаний, площадки для выступления мастеров культуры и искусств Татарстана, народные гулянья. На центральном ипподроме города проводятся скачки	г. Казань, города и районы Республики Татарстан
<p>САБАНТУЙ [tat. сабантуй, сабан туе — (праздник плуга)] — ежегодный народный праздник окончания весенних полевых работ у башкир и татар. Похожие праздники существуют как у других народов Поволжья (чуашей, марийцев, мордвы, удмуртов), так и у некоторых тюркских народов Кавказа (балкарцев и ногайцев), однако они имеют свою специфику.</p> <p>На Сабантуе татарские народные традиции представлены во всей их полноте и живописности. Площадки, на которых проводится праздник, пестрят национальными костюмами, украшенными яркой вышивкой. В начале праздника выступают левые, танцоры, деятели искусства. После концертной части наступает этап проведения состязаний. Главным и самым популярным видом состязаний на Сабантуе является национальная борьба кураш. Главный батыр Сабантуя получает самый ценный подарок праздника — автомобиль. Бытовую технику, а также, согласно традиции, живого барана. Одновременно с борьбой на праздничном майдане соревнуются в подвеме тяжестей — три (пудовой, двухпудовой), иногда штанги. Среди любимых народом шуточных состязаний — бег в мешках, бег с ложкой во рту с положенным на нее яйцом, бег с ведрами на коромысле, бой мешками на бревне, битье глиняных горшков с завязанными глазами. Популярны также перетягивание каната, казанье на высоких гладкой столб, наверху которого подвешен приз. На майдане продают разнообразные вкусности и сладости.</p> <p>УРАЗА-БАЙРАМ (или Ид-аль Фитр) — это праздник разговения, которым мусульмане отмечают окончание священного месяца Рамадан. В этот месяц мусульмане обязаны поститься, чтобы показать силу своей веры. Пост продолжается каждый день с утра и до вечера. Только после того, как зайдет солнце, мусульмане могут подкрепить свои силы строго ограниченным набором продуктов.</p> <p>В завершение поста — собственно Ураза-байрам — верующие поздравляют друг друга словами: «Ид мубарак!» (благословенного праздника!). Накануне и в день праздника собирается обязательная милостыня (закят аль-фитр). Собранные средства идут в пользу общины (малоимущим, пунтикам и др.) в виде сухих продуктов питания либо денежного эквивалента этих продуктов.</p> <p>В день праздника мусульмане совершают праздничную ритуальную молитву (ид-намаз), надевают лучшую одежду, готовят традиционные блюда, а после праздничной молитвы накрывают праздничные столы, приглашают в гости соседей, родственников и друзей, совершают ответные гостевые визиты с подарками, радуются и веселятся. В счастливый для всех мусульман день праздника дети принимают участие в различных играх, посещают соседей, которые раздают им сладости. В это время принято также раздать пожертвования бедным, дарить подарки и просить друг у друга прощения.</p>			
июль	День Ивана Купаы	Гулянья в языческом стиле с проведением традиционных древних русских обрядов и конкурсов	Зеленодольский район, остров-град Свияжск
июль	Айшинский фестиваль бардовской песни	Фестиваль проходит с участием бардов со всей России	Зеленодольский район, п. Айша
август	VIII Всероссийский фестиваль колокольного звона	Участники фестиваля — мастера-профессионалы, служители православных храмов, учащиеся и выпускники школ колокольного искусства из разных городов России	Елбужский район, г. Елабуга



Дата	Название мероприятия	Описание мероприятия	Место проведения
август	Всероссийская Спасская ярмарка	В ярмарке принимают участие мастера декоративно-прикладного искусства, художественного творчества и народных промыслов из городов России. Проходят выступления фольклорных и широкых коллективов, работают национальные подворья, (город мастеров)	Елабужский район, г. Елабуга
15-16 августа	II Всероссийский фестиваль исторической реконструкции «Великий Болгар»	Крупнейшее мероприятие по исторической реконструкции в Поволжье. В фестивале 2014 года приняли участие более 12 тысяч гостей, 400 участников — реконструкторов из регионов Приволжского, Центрального, Уральского и Сибирского федеральных округов. На территории имелось несколько площадок — исторический походный лагерь, средневековое ристалище, историческая ярмарка и интерактивная площадка с мастер-классами, лучший тир, ярмарка товаров народно-художественных промыслов, историческая кухня и др.	Спасский район, г. Болгар
август	Музыкальный фестиваль «Jazz в усадьбе Сандецкого»	Ежегодный летний музыкальный фестиваль под открытым небом проводится в одном из красивейших исторических мест современной Казани — парке Государственного музея изобразительных искусств Республики Татарстан	Казань, ул. К. Маркса, 64
август	VIII Международные Цветаевские чтения	В чтениях участвуют ученые и специалисты, переводчики поэзии М. Цветаевой из России, стран ближнего и дальнего зарубежья, актеры, музыканты	Елабужский район, г. Елабуга
август–сентябрь	Международный оперный фестиваль под открытым небом («Казанская осень»)	Концерты фестиваля традиционно проходят под открытым небом на площади у здания Дворца земледельцев, вход свободный	г. Казань, площадь перед Дворцом земледельцев
сентябрь	Фестиваль ухи	На территории музейного комплекса о. Свяжгск в атмосфере средневекового городка состоится соревнования в мастерстве приготовления ухи	Зеленодольский район, остров-град Свяжгск
сентябрь	XI Казанский международный фестиваль мусульманского кино	В программу фестиваля отбираются фильмы, отражающие общечеловеческие духовно-нравственные ценности и культурные традиции, несущие идеи миротворчества, веротерпимости и гуманизма вне зависимости от вероисповедания автора. В программе фестиваля также мастер-классы ведущих кинематографистов, «круглые столы» по актуальным проблемам кинематографии, творческие встречи	г. Казань


Дата	Название мероприятия	Описание мероприятия	Место проведения
август	КУРБАН-БАЙРАМ	— великий праздник в исламе, означающий дату окончания хаджа, отмечаемую через 70 дней после праздника Ураза-байрам, в 10-й день месяца Зуль-хиджа. Значение и смысл праздника Курбан-байрам в исламе огромны. Во всех районах Татарстана в этот день проходят праздничные намазы и всевозможные торжественные мероприятия. Традиционно праздник начинается с утреннего намаза. Затем муллоу произносится проповедь и верующие отправляются на кладбище помолиться за души ушедших. Затем должно последовать жертвоприношение в долине Мина, но так как не все имеют возможность совершить хадж, проводить жертвоприношение разрешается в любом месте. Своими благими деяниями и молитвами мусульмане стремятся заслужить довольство и милость Всевышнего. Мясо жертвенных животных раздается малообеспеченным семьям, сиротам, инвалидам, а также родственникам и соседям. В этот великий праздник родственники становятся ближе, поссорившиеся люди мирятся, просят друг у друга прощения.	
октябрь	III Казанский международный туристский форум «ОРИЕНТИРЫ БУДУЩЕГО» / FUTUREBENCHMARKS	Ключевое мероприятие отрасли в сфере туризма: созданная единая площадка позволяет представителям власти и профессиональным участникам туристской индустрии решить задачи повышения конкурентоспособности российских туристических дестинаций, задать темп и ориентиры в работе для внутреннего и выездного туризма Российской Федерации, происходит обмен опытом и поиск обусловленных временем решений в сфере государственного управления туризмом, а также разрабатываются перспективные стратегии развития туризма	г. Казань
ноябрь	Фестиваль «Зиланткон»	«Зиланткон» — это конвент фантастики, толкинистики и ролевых игр. За время фестиваля проходит более полусотни концертов, показы костюмов, ярмарка, турниры по боевому и артистическому фехтованию, балы, лекции, мастер-классы, выставки и спектакли	г. Казань, ДК им. Ленина
ноябрь	V Международный фестиваль современной музыки имени Софии Губайдулиной — CONCORDIA	В фестивалях прошлых лет принимали участие София Губайдулина, Юрий Башмет, Гия Канчели, Андрей Эшпай, Ксения Башмет	г. Казань, Государственный Большой концертный зал им. С. Сайдашева
декабрь	Литературно-музыкальный фестиваль «Аксенов-фест»	Фестиваль посвящен памяти знаменитого писателя, уроженца столицы Татарстана Василия Аксенова. В Казани собираются его друзья, музыканты и литераторы. Участники фестиваля общаются с поклонниками, проводят мастер-классы, делятся воспоминаниями о встречах с Василием Павловичем, радуют казанцев качественными джазовыми композициями	г. Казань, Дом-музей В. Аксенова



Государственный историко-архитектурный и художественный музей-заповедник «Казанский Кремль»



Горнолыжный спортивно-оздоровительный комплекс «Казань»



Государственный историко-архитектурный музей-заповедник «Остров-град Свияжск»




Волжско-Камский государственный природный биосферный заповедник



Город Болгар



Биярское городище



Государственный природный заказник «Чистые луга»




Памятник природы «Река Шешма»



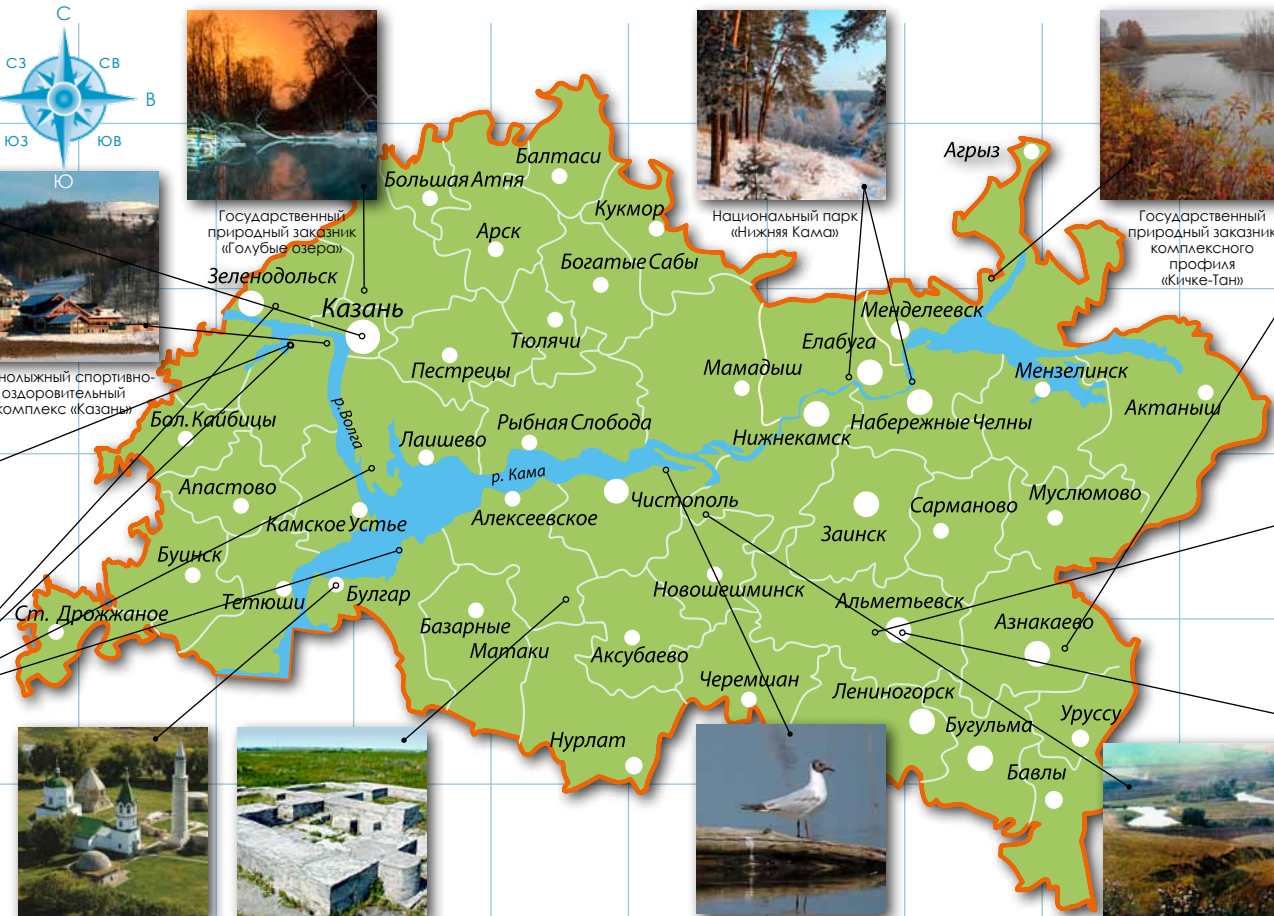
Государственный комплексный профиль «Чайир-Тау»



Памятник природы «Озеро Акташский провал»



Горнолыжный комплекс «ЯН»





КАЗАНЬ

(тат. Казан)

Статус: столица Республики Татарстан
Включает: 7 административных районов
Телефонный код: 8 (843)
Почтовый индекс: 420000
Площадь: 425,3 км²
Население: 1 190 850 (2014)
Официальный сайт: kzn.ru



КАЗАНЬ

ОБЪЕКТЫ КУЛЬТУРНОГО НАСЛЕДИЯ



Казань расположена в западной части Республики Татарстан. С севера на юг Казань растянулась на 29 километров, а с востока на запад на 31 километр. Площадь Казани — 425 км², а площадь муниципального городского округа — 614 км². Казань имеет в своем составе семь районов: Авиастроительный, Вахитовский, Кировский, Ново-Савиновский, Приволжский, Московский и Советский.

Казань — столица Республики Татарстан, крупнейший экономический, политический, научный, образовательный, культурный и спортивный центр России. Казанский Кремль входит в число объектов Всемирного наследия ЮНЕСКО. Города имеет зарегистрированный бренд «третья столица России». В 2005 году было отпраздновано тысячелетие Казани. В 2013 году в Казани с триумфом прошла XXVII Всемирная летняя Универсиада, в 2015 году город принимает чемпионат мира по водным видам спорта, а в 2018 году Казань станет одним из городов, в которых будет проводиться чемпионат мира по футболу. Расстояние между Москвой и Казанью 812 км.

Современная Казань — крупнейший транспортный центр России, связанный с внешним миром автодорогами, водными, воздушными и железнодорожными путями. Транспортная инфраструктура города включает в себя Международный аэропорт «Казань», железнодорожные и автомобильные вокзалы и речной порт. Чтобы посетить Казань, можно выбрать любой вид транспорта, исходя из личных предпочтений.

Международный аэропорт Казани обеспечивает полеты по России, ближнему и дальнему зарубежью (рейсы осуществляются в 22 страны мира).

Железнодорожные вокзалы Казани (Казань-1 и Казань-2) ежедневно принимают более 100 поездов дальнего и ближнего следования. На Горьковской железной дороге популярен фирменный поезд («Татарстан Премиум»), оборудованный вагонами повышенной комфортности и класса люкс. Расстояние Москва–Казань фирменный поезд преодолевает за 11 часов 20 минут. С марта в Казань направляются и туристические поезда из разных городов страны.

Казанский речной порт обеспечивает туристические, пассажирские и грузовые перевозки по рекам России. Основной магистралью движения судов является река Волга. В Казанский речной порт заходят теплоходы из многих российских городов — через Казань проходят популярные туристические маршруты. Порт оборудован современными причалами, которые способны принимать лайнеры класса «река-море».



Площадь тысячелетия в Казани



Вид от станции метро «Кремлевская» на Национальный музей Республики Татарстан



Булак



Башня Сююмбике



Мечеть «Кул-Шариф»

С Центрального автовокзала Казани, расположенного в центре города, недалеко от речного порта, отправляются автобусы во все районы Республики Татарстан и в соседние регионы. Имеются и международные рейсы, такие как Казань — Баку, Казань — Актобинск. Междугородный автобус — самое недорогое средство передвижения до г. Казани. Так, дорога от Ульяновска до Казани займет 4 часа, от Чебоксар до Казани — 2,5 часа.

Казань является крупнейшим центром мировой культуры и обладает богатым туристским потенциалом и широчайшими возможностями в предоставлении современных туристских услуг жителям и гостям города.

На территории города Казани сосредоточены уникальные природные и культурно-исторические ресурсы, объекты национального, мирового культурного и исторического наследия, представлен широкий спектр объектов туристского показа; расположена большая часть наследия Республики Татарстан.

Большинство достопримечательностей можно найти в культурном, историческом и деловом центре столицы, который называется «Старая Казань». Практически каждое сооружение здесь достопримечательность, имеющая свою интересную историю возникновения.

Главной достопримечательностью города является Казанский Кремль, древнейшая часть Казани, комплекс архитектурных, исторических и археологических памятников, раскрывающих многовековую историю города: археологические остатки первого (XII-XIII вв.), второго (XIV-XV вв.) и третьего городищ (XV-XVI вв.); белокаменный кремль, ряд храмов и зданий, имеющих большую историко-архитектурную и культурную ценность, официальная резиденция Президента Республики Татарстан.

Территория Казанского Кремля представляет в плане неправильный многоугольник, повторяющий очертания кремлевского холма, вытянутый с северо-запада на юго-восток. Расположен на мысу высокой террасы левого берега Волги и левого берега Казани.

МУЗЕИ

Государственный историко-архитектурный и художественный музей-заповедник «Казанский Кремль», Национальный музей Республики Татарстан, Государственный музей изобразительных искусств Республики Татарстан, в т.ч. Национальная художественная галерея («Казинет»), Центр «Эрмитаж-



Казань), Музей национальной культуры и истории города НКЦ «Казань»; Музей истории государственности татарского народа и Республики Татарстан, Музей естественной истории Татарстана, Музей-мемориал Великой Отечественной войны, Музей исламской культуры, Музей социалистического быта, Театральный музей при театре им. В.И. Качалова, Музей музыкальной культуры Республики Татарстан, Музей истории связи Республики Татарстан, Музей горэлектротранспорта Казани при МУП «Метроэлектротранс»; Музей истории Казанского университета, Археологический музей Казанского университета, Геологический музей им. А.А. Штукенберга Казанского государственного университета, Зоологический музей им. Э.А. Эверсманна Казанского государственного университета, Этнографический музей Казанского университета, Музей Казанской химической школы Казанского университета, Музей-лаборатория Е.К. Завойского Казанского университета, Музей кафедры нормальной анатомии Казанского государственного медицинского университета; персональные: Литературный музей Габдуллы Тукая, Музей А.Н. Толстого, Музей истории татарской литературы с мемориальной квартирой Шарифа Камала, Литературно-мемориальный музей А.М. Горького, Музей Е.А. Боратынского, Музей-квартира Мусы Джалиля, Музей Каюма Насыри, Музей Саиха Сайдашева, Музей-квартира Назиба Жиганова, Музей Баки Урманче, Галерея К. Васильева, Дом-музей академиков А.Е. и Б.А. Арбузовых, Дом-музей В.И. Ленина.

НАЦИОНАЛЬНЫЙ МУЗЕЙ РЕСПУБЛИКИ ТАТАРСТАН

Национальный музей Республики Татарстан — один из старейших музеев России, крупнейшее хранилище памятников материальной и духовной культуры Среднего Поволжья и Приуралья. Комплексный по своему профилю — исторический, литературный, естественно-научный, он отражает историю, культуру, быт, традиции народов, живущих в Татарстане, а также древнейших мировых цивилизаций.

Музей был основан как Казанский городской научно-промышленный музей в 1894 году. Торжественное открытие музея состоялось 5 апреля 1895 года.

В музее хранятся болгарские ювелирные изделия из серебра и золота из известных средневековых кладов — Бугаевского и др.



Спасская башня Казанского Кремля



Здание Центрального банка Республики Татарстан



Здание Национального музея Республики Татарстан



Экспозиция Национального музея Республики Татарстан



Экспонаты особой кладовой НМ РТ. Ювелирные украшения казанских татар



Карета Екатерины II в экспозиции НМ РТ

В археологическом фонде находятся коллекции эталонных памятников ряда культур Поволжья и Прикамья — приказанских стенок эпохи бронзы, Именковского городища эпохи раннего Средневековья и др., а также уникальные комплексы надгробных стел с Ново-Мордовского могильника ананьинской эпохи.

Музей хранит памятники мировых цивилизаций, среди них — египетские и античные коллекции, предметы быта народов Дальнего Востока, Китая, Японии, Индии и др.

Музей обладает уникальной этнографической коллекцией, которая насчитывает более 23 тысяч ед. хранения. Они позволяют комплексно представить быт и культуру народов Волго-Камского региона. В составе этнографического фонда наиболее полно представлена татарская этнографическая коллекция, которая включает образцы национального костюма и предметов быта; коллекции народов Поволжья — русских, чувашей, башкир, мордвы, марийцев, коми-пермяков и астраханских калмыков. В собрании имеются коллекции народов России и мира — украинцев, эстонцев, киргизов, узбеков, монголов, кавказских и др. народов.

Нумизматическая коллекция составляет свыше 120 тысяч единиц, включая монеты и награды различных государств и эпох. Нумизматическое собрание включает монеты различных государств и эпох, денежные знаки (боны), знаки, значки, жетоны и т.д.

Письменный фонд насчитывает более 130 тысяч документов. Древнейшими памятниками являются грамоты и свитки XVI-XVII вв. В собрании письменных источников хранятся более 300 личных коллекций деятелей науки, культуры, политики, героев труда, участников революций и войн, в том числе архивы профессоров Казанского университета В.М. Фюринского и Д.А. Корсакова, искусствоведа и музейного деятеля П.М. Дульского, композитора Дж. Файзи и др.

Адрес: 420111, Республика Татарстан,

г. Казань, ул. Кремлевская, д. 2

Проезд: станция метро «Кремлевская»

- троллейбусом — №№ 1, 4, 10, 17

- автобусом — №№ 6, 15, 29, 35, 35а, 37, 47, 74, 74а, 75, 79, 98 до ост. «Центральный стадион»

Режим работы: вторник, среда, суббота, воскресенье с 10.00 до 18.00, четверг с 13.00 до 21.00, пятница с 10.00 до 17.00, выходной день — понедельник

Контакты: тел. (843) 292-89-84, e-mail: tatar_museum@mail.ru

Сайт: <http://www.tatar.museum.ru/Nm/>



МУЗЕЙ-МЕМОРИАЛ

ВЕЛИКОЙ ОТЕЧЕСТВЕННОЙ ВОЙНЫ 1941-1945 гг.

Музей-мемориал Великой Отечественной войны открыт в 2005 году в честь 60-летия Победы над гитлеровской Германией. Экспозиция расположена в Казанском Кремле.

Посетители музея могут увидеть личные вещи Героев Советского Союза, военачальников, писателей-фронтовиков и партизан. Самый крупный экспонат — немецкая противотанковая пушка, найденная поисковиками в 1989 году в волховских лесах. Уникальные предметы, принадлежавшие редакции газеты Второй ударной армии «Отвага», в которой служил выдающийся татарский поэт Муса Джалиль, — пишущая машинка, сейф, телефон и керосиновая лампа. Интересны образцы трофейного оружия — пулемет, зенитная пушка, кортики и снаряд реактивного миномета, который наши деды на фронте называли «Ванюшей» (по аналогии с «Катюшей»).

Для тех, кто ищет сведения о родственниках, не вернувшихся с фронта, в музее имеется электронная база данных, в которой содержатся сведения о более чем 420 тыс. уроженцев и жителей Татарстана, погибших в годы войны или вернувшихся из вражеского плена.

Адрес: 420014, Республика Татарстан, г. Казань, Кремль

Проезд: станция метро «Кремлевская»

- троллейбусом — №№ 1, 4, 10, 17

- автобусом — №№ 6, 15, 29, 35, 35а, 37, 47, 74, 74а, 75, 79, 98 до ост. «Центральный стадион»

Режим работы: с 10.00 до 18.00, выходной день — понедельник

Контакты: тел. (843) 567-80-44, e-mail: echovoyni@ya.ru

Сайт: <http://www.kremnik.ru>, <http://www.tatar.museum.ru/M3118>



Экспозиция Музея-мемориала Великой Отечественной войны



Экспозиция Музея-мемориала Великой Отечественной войны



Дом-музей В.И. Ленина

ДОМ-МУЗЕЙ В. И. ЛЕНИНА

Дом-музей В.И. Ленина, старейший музей нашего края, был открыт 7 ноября 1937 года, к 20-летию Октябрьской революции, во флигеле дома Орловых, построенном в 70-х годах XIX века. Флигель принадлежал Елизавете Ивановне Орловой, жене коллежского асессора, известного казанского благотворителя Тимофея Федоровича Орлова. Музей расположен в центральной исторической части города. Представляет собой образец типичной деревянной городской усадьбы 2-й половины XIX века, в которой проживала русская интеллигенция. В сентябре 1888 года в этом доме поселилась семья Ульяновых, возвратившись



Экспозиция Дома-музея
В.И. Ленина



Литературно-мемориальный
музей А.М. Горького



Литературно-мемориальный
музей А.М. Горького. Интерьер
пекарни

из села Кокушкино, где Владимир Ильич находился в ссылке за участие в сходке 4 декабря 1887 года в Казанском университете. Здесь семья Ульяновых проживала до мая 1889 г.

Большую роль в создании музея сыграли члены семьи Ульяновых — Анна Ильинична, Мария Ильинична, Дмитрий Ильич и их родственники: Н.И. Веретенников, Т.П. Жакова-Басова.

Адрес музея: 420012, г. Казань, ул. Ульянова-Ленина, 58
Проезд: автобусом до остановки («ул. Муштарий» (ул. Бутлерова), станция метро «Площадь Тукая»
Время работы: с 10.00 до 17.00, выходной день — понедельник
Контакты: тел. (843) 236-90-12, e-mail: dom-lenina@mail.ru;
Skype: dom-lenina1937
Сайт: <http://www.tatar.museum.ru/M2732>

ЛИТЕРАТУРНО-МЕМОРИАЛЬНЫЙ МУЗЕЙ А.М. ГОРЬКОГО

Один из старейших литературных музеев России, открытый 12 марта 1940 года, посвящен жизни и творчеству Алексея Максимовича Горького (1868–1936), выдающегося русского писателя и общественного деятеля. С 1960 года музей включен в реестр памятников истории федерального значения.

Музей размещается в бывшем доме мещанина М.И. Беляева (2-я пол. XIX века), где в 1886–1887 гг. подручным в пекарне А.С. Деренкова работал А.М. Пешков (Максим Горький). Пекарня сохранилась и с самого начала являлась частью экспозиции. Именем писателя названа улица, на которой находится музей.

В фондах музея более 60 тысяч единиц. Особую ценность коллекции представляет собрание мемориальных предметов А.М. Горького, переданное Е.П. и Н.А. Пешковыми (женой и невесткой А.М. Горького): письма, стол и кресло Горького из подмосковной дачи в Горках, одежда, в которой писатель приехал в Казань в 1928 г., более 2958 книг из его библиотеки, подлинные фотографии писателя, сделанные в начале XX в. в Санкт-Петербурге, Нижнем Новгороде, Ялте, Сорренто, Финляндии, на Капри.

Адрес: 420015, Республика Татарстан, г. Казань, ул. М. Горького, д. 10
Проезд:
- автобусом — №№ 8, 10, 10а, 22, 28, 30, 35, 35а, 52, 54, 63, 89, 91, 98, 99, 99а
до ост. «Театр им. К. Тинчурина» и «ул. Гоголя»
Время работы: ежедневно с 10.00 до 17.00
Контакты: тел. (843) 238-47-78, 238-51-49, 238-53-73,
e-mail: musgorky@mail.ru
Сайт: <http://www.tatar.museum.ru/Gorky/>



ЛИТЕРАТУРНЫЙ МУЗЕЙ ГАБДУЛЛЫ ТУКАЯ

Музей открыт в 1986 году к 100-летию со дня рождения Габдуллы Тукая, великого татарского поэта, чьи произведения вошли в золотой фонд татарской поэзии и мировой культуры.

Музей находится в одном из красивейших зданий Старо-Татарской слободы Казани в двухэтажном особняке конца XIX века (проект арх. Г.Б. Руша и Ф.И. Амлонга) — так называемом «доме Шамиля», где в 1882–1906 гг. жил со своей семьей Мухаммадшафи Шамиль — средний сын имама Шамиля, руководителя народно-освободительного движения Дагестана.

В музейной коллекции имеются прижизненные издания и фотографии Габдуллы Тукая, газеты и журналы, с редакциями которых поэт сотрудничал, личные вещи и документы людей из его окружения, посмертная маска Г. Тукая. Наиболее ценные экспонаты — мемориальные вещи поэта, среди которых плетеная дорожная корзина, серебряные запонки, металлический стакан для карандашей, купленный Г. Тукаем в Петербурге в 1912 г., и др.

Адрес: 420022, Республика Татарстан, г. Казань, ул. Г. Тукая, 74
Проезд:
- автобусами №№ 5, 12, 27, 68, 79
- троллейбусами №№ 20, 21
- трамваями №№ 3, 7
до ост. «ул. Г. Тукая» и «Площадь Юнусова»
Время работы: с 10.00 до 17.00, выходной день — понедельник
Контакты: тел. (843) 293-17-66, 293-17-50,
e-mail: muztukay@mail.ru
Сайт: <http://tatmuseum.ru>



Здание, в котором находится
Литературный музей
Габдуллы Тукая



Интерьер Литературного
музея Габдуллы Тукая

МУЗЕЙ КАЮМА НАСЫРИ

Музей, посвященный выдающемуся татарскому ученому Каюму Насыри (1825–1902), был открыт в Казани 2 февраля 2002 года. Дом, в котором он располагается, находится на территории историко-заповедной Старо-Татарской слободы и является восстановленным памятником татарского деревянного зодчества XIX века. Оригинальное здание было построено в свое время близким родственником Каюма Насыри — Мухамедбедимом Хусаиновым. Именно здесь с 1887 по 1902 год жил ученый. Сейчас дом восстановлен на своем исходном месте с сохранением внутренней планировки.



Музей Каюма Насыри



Интерьер Музея Каюма Насыри

Основой экспозиции являются печатные, рукописные и эпистолярные источники. Среди них — труды К. Насыри, ценная коллекция книг и учебников медресе на арабском и татарском языках конца XVIII–XX вв., воспоминания родственников, очевидцев и фотографии из частных архивов.

Наиболее ценные из экспонатов — уникальные мемориальные предметы: учебник медресе по логике, переписанный рукой Каюма Насыри (на нескольких страницах учебника имеется личная печать ученого), его часы-хронометр, трость и сундук, а также личные вещи родственников К. Насыри.

Адрес: 420021, Республика Татарстан, г. Казань,

ул. Парижской Коммуны, 35

Проезд: городским транспортом до остановок

«ул. Туковская», «Театр Г. Камала»

Время работы: с 10.00 до 17.00, выходной — понедельник

Контакты: тел. (843) 292-76-94

Сайт: <http://www.tatar.museum.ru/M2763>

МУЗЕЙ Е.А. БОРАТЫНСКОГО



Музей Е.А. Боратынского

Единственный в России музей, посвященный Евгению Абрамовичу Боратынскому (1800–1844), русскому поэту («пушкинской эпохи»), мастеру элегии и философской лирики.

Располагается музей в здании, являющемся уникальным памятником архитектуры, жемчужиной деревянного зодчества, — дворянской усадьбе, построенной в конце XVIII — нач. XIX века. В этой усадьбе жили три поколения потомков поэта.

В экспозиции музея представлены уникальные коллекции экспонатов, переданные правнуками поэта, друзьями потомков поэта и музеем-усадьбой «Мураново»: прижизненные издания и личные вещи Е.А. Боратынского и его семьи; мемориальная коллекция барона А.А. Дельвига, офорты В.А. Жуковского, письменный стол, за которым по семейному преданию работал Александр Пушкин во время пребывания в Казани.

Адрес: 420015, Республика Татарстан, г. Казань,

ул. М. Горького, д. 25/28

Проезд:

- троллейбусом — №№ 7, 17, 20, 21

- автобусом — №№ 8, 10, 10а, 22, 28, 30, 35а, 52, 54, 63, 89, 91, 99, 99а

до ост. «ул. Гоголя» и «ул. Толстого»

Время работы: с 10.00 до 17.00, выходной день — воскресенье

Контакты: тел. (843) 236-13-22, e-mail: boratynsky@mail.ru

Сайт: <http://www.tatar.museum.ru/Boratynsk/>



Интерьер Музея Е.А. Боратынского



МУЗЕЙ-КВАРТИРА МУСЫ ДЖАЛИЛЯ

Музей-квартира выдающегося татарского поэта, Героя Советского Союза, литературного и общественного деятеля Мусы Джалиля, посвященный его жизни, творчеству и подвигу, основан в 1982 году. Располагается он на четвертом этаже дома № 17 по улице Горького, где поэт жил с октября 1940 по июль 1941 года — до ухода на фронт.

Подлинные экспонаты подарены А.К. Залиловой — это письменный стол, купленный самим Джалилем в 1935 году, книжный шкаф, в котором хранится личная библиотека поэта. Среди мемориальных предметов также мандолина, приобретенная им в 1934 году, фотоальбом, где сохранились снимки друзей, родных и личные фотографии поэта.

Муса Джалиль был казнен в 1944 г. в Берлине за участие в подпольной антифашистской деятельности в легионе «Идель-Урал». В фондах музея имеется уникальный документ — торменные карточки о казни М. Джалиля и его десяти товарищей.

Адрес: 420015, Республика Татарстан, г. Казань,

ул. М. Горького, д. 17, кв. 28

Проезд:

- троллейбусом — №№ 3, 5, 7, 8

- автобусом — №№ 10, 10а, 22, 28, 30, 35, 35а, 54, 63, 89, 91, 98 до ост. «ул. Гоголя»

Время работы: с 10.00 до 18.00, выходной день — понедельник. По предварительной договоренности.

Контакты: тел. (843) 238-50-48, e-mail: muzjalil@mail.ru

Сайт: <http://www.tatar.museum.ru/Jalil/>



Экспозиция Музея-квартиры Мусы Джалиля



Интерьер Музея-квартиры Мусы Джалиля

МУЗЕЙ КОМПОЗИТОРА Н.Г. ЖИГАНОВА

Музей основан 30 июля 1991 года. Открытие музея-квартиры в доме № 14 на Малой Красной улице состоялось 2 марта 2001 года. Дом этот в историческом центре Казани, недалеко от Фуксовского сада внесен в государственный охраняемый реестр памятников истории республиканского значения. Здесь выдающийся татарский композитор Назиб Гаязович Жиганов (1911–1988) провел последние семнадцать лет жизни — с 1971 по 1988 г.

Обстановка квартиры, мир подлинных вещей, окружавших композитора, передают атмосферу, в которой он жил и работал.

Разносторонний характер общественно-музыкальной деятельности Назиба Гаязовича, его огромное творческое наследие, уникальная мемориальная коллекция, хранящаяся в музее композитора, в сочетании с мастерством и увлечен-



Интерьер Музея композитора Н.Г. Жиганова



Интерьер Музея композитора Н.Г. Жиганова



Интерьер Музея Салиха Сайдашева



Экспозиция в интерьере Музея Салиха Сайдашева

ностью его сотрудников способствуют тому, что гости музея знакомятся не только с творчеством и личностью самого великого композитора, но и с профессиональной музыкальной культурой Татарстана и России XX столетия.

Адрес: 420015, Республика Татарстан, г. Казань,

ул. Малая Красная, д. 14, кв. 11, 5-й этаж

Проезд:

- троллейбусом — №№ 2, 3, 5, 7, 8

- автобусом — №№ 10а, 22, 28, 28а, 35, 54, 63, 83, 89, 91, 98 до ост. «Площадь Свободы»

Порядок работы: ежедневно с 10.00 до 17.00, принимаются туристические группы до 15 человек. Выходной — понедельник

Контакты: тел. (843) 236-12-84,

e-mail: muzejNazibaZiganova@yandex.ru

Сайт: <http://tatmuseum.ru/> музей-квартира-композитора-

н-жиганов/

МУЗЕЙ САЛИХА САЙДАШЕВА

Музей был открыт 25 июня 1993 года. Располагается он в двухэтажном здании, построенном в 1904 году архитектором Ф.Ф. Амлонгом и являющемся историческим памятником республиканского значения. Оно представляет собой дворовый флигель, входящий некогда в комплекс зданий клуба Общества служащих в правительственных и общественных учреждениях, известного в народе под названием («нового» или «чиновничьего») клуба (ныне театр драмы и комедии имени К. Тинчурина). В одной из квартир этого дома с 1930 по 1954 год, с небольшими перерывами жил и создавал свои лучшие произведения композитор Салих Сайдашев (1900-1954).

Музей включает экспозиционные залы и музыкальный салон, где проходят творческие встречи и музыкальные вечера. В фонде музея: фотографии С. Сайдашева, фоно- и грамзаписи, аудио- и видеокассеты, ноты, музыкальные инструменты, предметы быта.

Адрес: 420015, Республика Татарстан, г. Казань, ул. Горького, д. 13

Проезд:

- троллейбусом — №№ 7, 20, 21

- автобусом — №№ 8, 10, 10а, 22, 28, 30, 35, 35а, 52, 54, 63, 89, 91, 98, 99, 99а

до ост. «Театр им. К. Тинчурина» и «ул. Гоголя»

Время работы: с 10.00 до 17.00, выходной день — понедельник

Контакты: тел. (843) 238-56-96, e-mail: saydashvmtuz@mail.ru

Сайт: <http://www.tatar.museum.ru/Saydash/>



ТЕАТРЫ

Казанский государственный академический русский Большой драматический театр имени В. И. Качалова; Татарский академический театр имени Галиаскара Камала; Казанский государственный театр юного зрителя; Татарский государственный театр драмы и комедии имени Карима Тинчурина; Татарский государственный театр кукол «Эжият»; Татарский академический государственный театр оперы и балета имени Мусы Джалиля; Казанский татарский государственный театр юного зрителя имени Габдуллы Кариева; Учебный театр Казанского театрального училища; Молодежный экспериментальный театр; Театр «На Булаке».

МЕЧЕТИ

Азимовская мечеть; Апанавская мечеть; Мечеть «Булгар»; Бурнаевская мечеть; Галеевская мечеть; Голубая мечеть; Закабанная мечеть; Мечеть «Ислам»; Мечеть «Кул-Шариф»; Мечеть «Аль-Ихлас»; Мечеть «Аль-Марджани»; Мечеть «Йске-Таш»; Мечеть «Нурулла»; Первая Пороховая мечеть; Султановская мечеть.

МОНАСТЫРИ И ХРАМЫ

Церковь Воздвижения Креста Господня (Аки); часовня Матроны Московской (Аметьево); часовня в память о павших в Русско-японской войне 1904-05 годов (Аметьево); церковь Бориса и Глеба (Борисоглебское); церковь Тихвинской иконы Божией Матери (Вознесенское); церковь Успения Пресвятой Богородицы (Дербышки); церковь Тихвинской иконы Божией Матери (Кадышево); церковь Александра Невского при Александровской больнице; собор Благовещения Пресвятой Богородицы; собор Богоявления Господня; церковь Варвары; церковь Варсонофия, епископа Тверского, Казанского чудотворца при клинической больнице им. А. Вишневского; церковь Веры, Надежды, Любви и матери их Софии; церковь Владимирской иконы Божией Матери; Воскресенский мужской монастырь Новый Иерусалим (Собор Воскресения Словущего); Церковь Воскресения Христова при Архиерейском доме; Церковь Иверской иконы Божией Матери); часовня «всещарица» иконы Божией Матери; церковь Духа Святого Сошествия; церковь Иоанна Кронштадтского;



Улица Баумана



Мечеть «Нурулла»



Храм Всех Религий



Никольский кафедральный собор



Храм в честь Святой Великомученицы Варвары



Вид на озеро Кабан со стороны Татарского академического театра им. Г. Камала

Иоанно-Предтеченский монастырь (Церковь Введения во храм Пресвятой Богородицы); церковь Казанских чудотворцев в Ямской слободе; Казанско-Богородицкий монастырь (Церковь Воздвижения Креста; Церковь Николая Чудотворца; Церковь Софии Премудрости Божией; часовня на месте обретения Казанской иконы Божией Матери); часовня Казанской иконы Божией Матери и Серафима Саровского; церковь Казанской иконы Божией Матери; Кизический Введенский монастырь (церковь Владимира Равноапостольного; церковь Девяти Мучеников; часовня Новомучеников и Исповедников Российских); церковь Кирилла Казанского; церковь Космы и Дамиана; часовня Ксении Петербургской; церковь Макария Желтоводского в Адмиралтейской слободе; часовня Михаила Архангела; кафедральный собор Николая Чудотворца; церковь Николая Чудотворца; церковь Павла Исповедника; собор Петра и Павла; подворье Раифского монастыря (церковь Жен-Мироносиц; церковь Московских чудотворцев Петра, Алексия, Филиппа и Еρμοгена; церковь новомучеников и исповедников Российских; часовня Александра Невского); кафедральный собор Покрова Пресвятой Богородицы; церковь Рождества Пресвятой Богородицы (Параскевы Пятницы); церковь Рождества Христова; Свято-Успенский Зилантов монастырь (собор Всех Святых (Успения Пресвятой Богородицы); собор Троицы Живоначальной; церковь Адриана и Наталии; церковь Владимира Равноапостольного; церковь Михаила Архангела); церковь Серафима Саровского; церковь Сергия Радонежского; церковь Спаса Нерукотворного Образа (Евдокиевская); храм-памятник Спаса Нерукотворного Образа; церковь Спаса Нерукотворного Образа; церковь Спаса Преображения; Спасо-Преображенский монастырь (собор Спаса Преображения; Церковь Николая Чудотворца); церковь Тихвинской иконы Божией Матери; церковь «Умиление» иконы Божией Матери; церковь Феодора, Давида и Константина, Ярославских чудотворцев; Храмовой комплекс. Подворье Раифского монастыря; церковь Николая Чудотворца (Константиновка); церковь Николая Чудотворца (Красная Горка); церковь «Всецарица» иконы Божией Матери (Левченко); церковь Введения во храм Пресвятой Богородицы (Мирный); церковь Казанской иконы Божией матери (Мирный); церковь Троицы Живоначальной (Отары); церковь «Животворный источник» иконы Божией Матери (Савиновы); церковь Николая и Александры, царственных страстотерпцев (Салмачи); часовня Петра и Павла (Самосырово); часовня Николая Чу-



дотворца (Старое Победилово); церковь Смоленской иконы Божией матери (Сухая Река); церковь Казанской иконы Божией Матери (Царицыно); церковь Александра Невского (Юдино).

ПАРКИ И СКВЕРЫ

Парк аттракционов «Кырлай»; Городской детский парк «Черное озеро»; парк «Крылья Советов»; парк «ДК Химиков»; Центральный парк культуры и отдыха им. А.М. Горького; парк «ДК Моторостроителей»; парк Победы; парк Тысячелетия; парк имени Урицкого; Фуксовский сад; Ядской парк; Сад «Эрмитаж»; Университетский сквер; сквер Лобачевского; Университетский (Ленинский) садик; Казанский зооботанический сад.

ФЕСТИВАЛЬ «КРУТУШКА»

п. Крутушка

Место проведения фестиваля «Крутушка» уникально: крутой берег реки Казанки, солнечная поляна с одной стороны и цепь незамерзающих вечно холодных кристалльных Голубых озер, окруженных дивным густым лесом, — с другой. Основная часть мероприятий проходит на территории детского оздоровительного лагеря «Байтичи». Для иногородних зрителей предусмотрено проживание в палаточном лагере.

На фестивале собираются авторы, исполнители и музыкальные коллективы, источником вдохновения для творчества которых служит этнический и традиционный народный материал, носители и хранители аутентичного фольклора разных народов, а также танцевальные и театральные коллективы из России, ближнего и дальнего зарубежья.

По традиции в программе «Крутушки» не только музыка. Здесь можно поучаствовать в разнообразных мастер-классах: научиться танцам разных народов, основам игры на традиционных инструментах, изготовить собственными руками изделия из глины, кожи, войлока, лозы, дерева, бисера, бересты. Ярмарка ремесленников и мастер-классы создают на «Крутушке» атмосферу радости и творчества. Кинопоказы редких этнографических и тематических художественных фильмов, выставка работ художников и фотографов раскрывают еще одну грань фестиваля.



Памятник Г.Р. Державину в Ядском саду



Место проведения фестиваля «Крутушка»



Фестиваль «Крутушка»

**ВЕРЕВОЧНЫЙ ПАРК «SKY PARK»**

www.sky-park.net

Веровочный Sky Park находится на территории базы отдыха «Лебяжье» в Кировском районе Казани. Веровочный парк – это набор веровочных конструкций на высоте от одного до девяти метров над землей, состоящий из 3 маршрутов общей длиной 300 м, включающих 23 этапа различной сложности: веровочные переправы, ходьба по канату, прыжки с высоты. Веровочный парк рассчитан на посетителей любого возраста и с разной физической подготовкой. В «Скай парке» имеется детский 25-метровый и экстремальный 90-метровый троллей.



Веровочный парк «Sky Park»

ПАМЯТНИК ПРИРОДЫ «КЕДРОВЫЙ ПАРК»

В 1988 году на территории городской больницы № 18 в честь воинов, погибших во время Великой Отечественной войны, было высажено 500 привитых на сосну кедров. Инициатор создания парка — агроном-садовод Г.Ш. Камалетдинов. В настоящее время все кедры в хорошем состоянии и уже начинают плодоносить. Из редких растений здесь произрастают орех маньчжурский, бархат амурский, ель голубая, туя и ряд кустарников.

**ПАМЯТНИК ПРИРОДЫ «КАЗАНСКИЙ ДЕНДРАРИЙ»**

Расположен на территории филиала НИИ лесоводства и механизации лесного хозяйства на ул. Товарищеской и занимает площадь 1,2 га. Основан в 1948 году. При создании дендрария было высажено 105 видов и сортов деревьев и кустарников, представляющих 44 рода, принадлежащих 22 семействам. В настоящее время сохранилось 65 видов, в том числе 34 интродуцированных (бархат амурский, груша амурская, черемуха Маака, акacia белая и др.) и 31 вид аборигенной флоры.



Памятник природы «Массив "Дубки"»

ПАМЯТНИК ПРИРОДЫ «МАССИВ "ДУБКИ"»

Памятник располагается на второй надпойменной террасе р. Волги на территории городского лесопарка «Лебяжье» на ул. Боевой и представляет собой фрагмент сохранившихся естественных дубрав (остатки Игульновского леса). В лесном массиве, включающем старовозрастные деревья дуба, получившие особое название — «Екатерининская аллея», произрастают также липа,

клен платановидный, лещина и другие типичные представители широколиственного леса. На этой территории открыто 5 археологических стоянок от IV-III тыс. до н.э., когда здесь появились первые стоянки, до X-IX вв. до н.э. В Дубках проходили первые маевки рабочих Заречья и солдат Казанского гарнизона в 1905-1907 годах.

ПАМЯТНИК ПРИРОДЫ «УРОЧИЩЕ «РУССКО-НЕМЕЦКАЯ ШВЕЙЦАРИЯ» (СКОТСКИЕ ГОРЫ)»

Территория площадью 30 га включает в себя крутые холмы на левом берегу р. Казанки, расположенные у платформы «Новаторов» и известные в народе как «Скотские горы» или «Лбы». Первые сведения об интересных флористических находках в этом урочище известны с 1838 года. Склоны покрыты степными видами растений, но особенно эффектно смотрится ковыль-волосатик. Реже встречаются смолевка зеленоцветковая, спаржа лекарственная, горчавка перекрестнолистная, проломник северный, порезник промежуточный, элианта клейкая. На территории памятника существует единственная в республике популяция норичника теневого, внесенного в Красную книгу РТ. Из фауны отмечены заяц-русак, еж европейский, куница лесная, около 26 видов птиц, 2 вида рептилий (уж обыкновенный и прыткая ящерица) и 2 вида амфибий (зеленая жаба и остромордая лягушка).



Дрозд-рябинник

ПАМЯТНИК ПРИРОДЫ «КАРЬЕРСКИЙ ОВРАГ»

Участок глубокого облесенного оврага у п. Карьер общей площадью 5 га. В широколиственном лесу, с доминированием липы и березы, произрастает ряд редких видов травянистых растений: башмачок настоящий, лилия саранка, любка двулистная и др. На участке гнездится большое число различных видов птиц: дрозд-белобровик, рябинник, даяраба, соловей, варакушка, славки, дятлы.



Озеро «Изумрудное»

ГОРОДСКОЙ ЛЕСОПАРК «ЛЕБЯЖЬЕ»

Территория городского леса «Лебяжье» расположена в подзоне южной тайги на четвертой (наиболее древней) террасе р. Волги. На его территории много водных объектов, но наиболее значимы две группы озер — Лебяжьи и Глубокие. Озера Малое Лебяжье, Большое Лебяжье и Сухое Лебяжье соединены между собой протоками. К сожалению, в последние годы они значительно высохли из-за изменения гидрологического режима. Восточнее Лебяжьи озер расположены карстовые озера,



Городской лесопарк «Лебяжье»



Кубышка желтая

называемые Большое и Малое Глубокое. Озеро Большое Глубокое имеет длину около 900 м, ширину до 170 м, наибольшую глубину 13 м. Озеро Малое Глубокое, расположенное в 1 км северо-западнее, имеет длину озера 240 м, среднюю ширину 60 м, максимальную глубину 4,6 м. На озере есть небольшая, но очень красивая сплавина, покрытая лесом. Лесом покрыто более 3000 га территории самого лесопарка. Это участки хвойного (соснового), смешанного (хвойно-широколиственного) и широколиственного (липового) леса. На территории лесопарка отмечено 399 видов высших сосудистых растений, выявлено 20 видов деревьев и 17 видов кустарников. Лесопарк имеет важное рекреационное значение для населения г. Казани и окрестных поселков. Здесь расположены детские лагеря отдыха, оздоровительные учреждения, проводятся праздники («Сабантуй», «Зимушка-Зима») и спортивные соревнования.

САНАТОРИЙ «КРУТУШКА»

г. Казань, пос. Крутушка
Телефон службы бронирования: (8436) 57-55-33
www.krutushka-kazan.ru



Санаторий «Крутушка»

Санаторий расположен в удивительном живописном месте — на берегу Казанки в окружении неповторимого природного смешанного леса. Рядом находятся уникальные по своей природе и целебным свойствам незамерзающие Голубые озера. На территории санатория расположена глубинная скважина с хлоридно-натриевой, сильноминерализованной обогащенной сероводородом и бором водой, со дна Голубого озера добывается лечебная грязь.

Интересна история этого места. В 1914 году казанский купец М.И. Окопишников выкупает у Казанской епархии часть земель Каймарской волости (территория нынешнего Высокогорского района) на берегу р. Казанки между Борисоглебском и Каймарами. Прогуливаясь на лодках по Казанке, Михаил Окопишников и его супруга облюбовали чудное живописное местечко в 20 верстах от Казани, где решили построить загородную дачу. Так, в 1914 году была основана усадьба, название которой — «Крутушка» — соответствовало ее расположению на высоком, крутом берегу реки Казанки. После революции 1917 года дачный городок стал собственностью государства. Позже был создан дом отдыха, сохранивший название «Крутушка». В 1968 году он был преобразован в санаторий.

Пребывание в «Крутушке» поможет значительно улучшить



Озеро Малое Голубое

состояние здоровья и настроение. Профильным назначением санатория является профилактика и лечение таких заболеваний, как бронхиальная астма, хронические бронхиты, нарушение функционирования системы кровообращения, сосудистые расстройства, неврозы, мигрени, болезней опорно-двигательной системы (остеохондроз позвоночника, артроз).

Самым распространенным и лучшим общеоздоровительным видом лечения в данной местности признаны прогулки по лесу, дыхательная терапия, прием солнечных и воздушных ванн. Эффективно способствует оздоровлению лечебная физкультура — в любое время года — и лыжные прогулки зимой. Широко популярны и полезны водные процедуры в бассейнах с минеральной водой, богатой всевозможными солями и микроэлементами. Весь комплекс процедур осуществляется с применением современных технологий и использованием новых методик аквагимнастики и подводного массажа. Санаторий оснащен различной аппаратурой для физиотерапии (свето-, электро-, магнитотерапия и лазерная терапия), практикуется гирудотерапия. В комплексном лечении активно используются ингаляции, сухие углекислые ванны, различные лечебные души, которые благоприятно влияют на общее состояние здоровья, и в частности на состояние сердечно-сосудистой системы, а также тонизируют и избавляют от стресса.

Для развлечения посетителей санатория оборудованы бильярдный зал, тренажерный зал и кинозал. Есть большая библиотека. Любителям активного отдыха предоставлена возможность воспользоваться прокатом спортивного снаряжения и плавательных средств. Здесь можно весело провести время на берегу озера с прекрасным оборудованным чистым пляжем.

САНАТОРИЙ «ЛИВАДИЯ»

г. Казань, Сибирский тракт, 43
Телефон службы бронирования: (843) 273-97-03
www.livadiakazan.ru

В переводе с греческого «Ливадия» означает («Райский уголок»), и здравница, известная с 1938 года, в полной мере соответствует этому названию. Она расположена на левом берегу реки Казанки и находится одновременно и в живописном лесу, и в самом центре миллионного города. В 1962 году здравница получила статус санатория, который сливается своими добрыми традициями лечения и гостеприимства. Остановившись в комфортабельном отеле, вы получите каче-



Озеро Большое Голубое



Санаторий «Крутушка»



Санаторий «Ливадия»



ственные оздоровительные процедуры и яркие впечатления от осмотра достопримечательностей тысячелетнего города. На протяжении вот уже нескольких десятилетий здесь с успехом лечат заболевания системы кровообращения, органов дыхания, эндокринной и нервной систем, органов пищеварения, оказывается действенная помощь по профилям: урология, гинекология, травматология, профпатология, офтальмология. Уникальное сочетание природных и лечебных факторов позволяет добиться заметных результатов в оздоровлении.

При лечении заболеваний используются минеральная вода сульфатно-магниево-кальциевого состава и лечебная иловая грязь Сакского озера (Крым). Йодобромная, хлоридно-магниева с содержанием сероводорода минеральная вода благотворно действует на организм при заболеваниях сердечно-сосудистой и нервной систем, желудочно-кишечного тракта. Лечебная иловая грязь обладает противовоспалительным, обезболивающим и заживляющим действием.

В распоряжении отдыхающих кардиозал с беговыми дорожками и степпер-тренажерами, велотренажерами, эллиптическими и гребным тренажерами, силовой тренажерный и большой спортивный зал со шведской стенкой, батутами и надувными мячами. Желающие могут сыграть в настольный теннис. В санатории есть дорожки для терренкура и открытая спортивная площадка.

САНАТОРИЙ «БАЛКИШ»

г. Казань, пос. Петровский
Телефон службы бронирования: (843) 275-85-00
www.balkish.org

Санаторий расположен в 20 километрах от центра Казани в живописном уголке лесного массива. Его отличает современная, отвечающая международным стандартам лечебно-диагностическая база, позволяющая подобрать индивидуальный план лечебных и оздоровительных мероприятий. Вакуумный массаж, турбосолярий, спелеотерапия — все это окажет релаксирующее воздействие на ваш организм после длительных нагрузок и переутомления. К услугам отдыхающих ультрасовременное бальнеологическое оборудование водолечебного отделения. Чудодейственный микроклимат «соляной шахты» благоприятен для лечения заболеваний органов дыхания. Необычайный прилив сил вы почувствуете благодаря



Санаторий «Балкиш»

физиотерапии, грязелечению, массажу и другим уникальным процедурам. Фитобар предложит оздоровительные напитки и изумительные лечебные чаи. В SPA-салоне — передовые методики омоложения, коррекции фигуры.

Идеальное место для любителей активного отдыха — спортивная база комплекса. Теннисный корт с профессиональным покрытием, современный тренажерный зал для начинающих и профессионалов в области бодибилдинга, лыжная трасса в лесном массиве. К вашим услугам все виды водных развлечений — просторный плавательный бассейн, финские сауны, аквааэробика. Маленьким посетителям очень понравится выстроенная специально для них игровая площадка и детский бассейн с надувными игрушками.

БАЗА ОТДЫХА «ГЛУБОКОЕ ОЗЕРО»

г. Казань, Кировский район
www.glubokoe.ru

База отдыха «Глубокое озеро» расположена в 12 км от центра Казани. Территорию базы отдыха окружает живописный лесной массив и озера — Малое Глубокое, Большое Глубокое, Лебяжье. Великолепная природа и кристально чистый воздух благоприятно влияют на укрепление организма человека, что поможет вам не только отлично провести отдых вдали от городской суеты, но и возобновить силы и зарядиться позитивом на целый год.

БАЗА ОТДЫХА «ЛЕБЯЖЬЕ»

г. Казань, Кировский район
www.lebyagie.ru

База отдыха «Лебяжье» находится на территории городского одноименного лесопарка — это охраняемая природная зона. Недалеко от комплекса расположены два озера — Глубокое и Лебяжье. Живописный сосновый лес, чистый воздух, просто огромная территория и глубокие озера (до 13 метров глубины) приглашают всех желающих провести незабываемый отдых в одном из самых красивых уголков Татарстана.



База отдыха «Глубокое озеро»



База отдыха «Глубокое озеро»



База отдыха «Лебяжье»



БАЗА ОТДЫХА «МИРНЫЙ»

г. Казань, ул. Ново-Давликеевская, 2а
www.bazaspota.ru

База отдыха «Мирный» расположена в 14 км от центра Казани. Живописная природа, кристально чистый воздух и пение птиц приглашают вас провести отдых в чарующей атмосфере. База работает круглый год, поэтому здесь вы найдете развлечения себе по вкусу на любой сезон. Летом можно уделить время уединенной рыбалке, фотографированию, купанию в озере, катанию на водных мотоциклах, теннису или занятиям в спортзале, оснащенном боксерским рингом, тренажерами, футбольным полем и площадкой для игры в волейбол и баскетбол. Зимой можно заняться катанием на лыжах и снегоходах.

**БАЗА ОТДЫХА «ОБСЕРВАТОРИЯ»
ОАО «КАЗАНЬОРГСИНТЕЗ»**

г. Казань, п. Займише
www.kazanorgsintez.ru

Гостям предлагается провести отличный отдых в окружении живописной природы. Организован прокат лодок и катамаранов. Имеется теннисный стол, площадки и инвентарь для бадминтона, волейбола и футбола. В зимний период организован отдых для любителей подледного лова рыбы.

СЕТЬ ВЕЛОПРОКАТА VELI'K г. КАЗАНЬ

Veli'K — это сеть велопроката, работающая в режиме самообслуживания 7 дней в неделю, 24 часа в сутки. Взять на прокат велосипед могут все желающие начиная с 16-летнего возраста. В вашем распоряжении 7 велостанций и 120 велосипедов, что позволит вам осмотреть весь исторический центр города, делая остановки в любом месте.

КАЗАНСКАЯ ЗВЕЗДНАЯ ВЕЛОНОЧЬ

Впервые прошла в ночь с 31 мая на 1 июня 2014 года. Маршрут протяженностью 25 км пролегал через различные достопримечательности города. Старт — от Казанского Кремля. В 2015 году, в преддверии чемпионата мира по водным видам спорта, велоночь посвящена водной тематике — участники проехали вдоль набережной Казанки и озера Кабан.



База отдыха «Обсерватория»
ОАО «Казаньоргсинтез»



Сеть велопроката

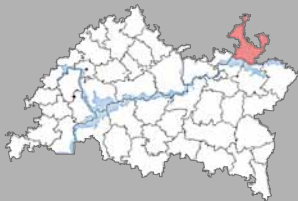




АГРЫЗСКИЙ РАЙОН

(тат. Әгерҗе районы)

Административный центр: город Агрыз
Статус: муниципальный район
Включает: 1 городское и 21 сельское поселение
Телефонный код: 8 (85551)
Почтовый индекс: 422230
Площадь: 681,4 км²
Население: 36 244 чел. (2014)
Официальный сайт района: agryz.tatarstan.ru



До 1920 года — центр Агрызской волости Сарапульского уезда Вятской губернии. С 1921 года — Агрызский кантон ТАССР, с 1924 года входит в состав Елабужского кантона. С 14 февраля 1927 года — Агрызский район. С 1 января 1963 года в связи с изменением административно-территориального деления ТАССР в составе Елабужского района, с 4 марта 1964 года вновь Агрызский район.

Несмотря на периферийное и отдаленное расположение Агрызского района от центра и остальной территории республики (что в целом негативно влияет на туристскую привлекательность района), в отношении транспортной доступности следует отметить, что районный центр — город Агрыз является крупным узлом железнодорожных линий на Казань, Екатеринбург, Ижевск, Акбаш. Он связывает район не только с Казанью, но также обеспечивает прямую связь с крупными промышленными и развитыми экономическими районами Урала и центра России. Данное обстоятельство не только определяет способ доставки туристов в район (включая маршрут Москва — Агрыз), но и позволяет организовывать железнодорожные туры по району. Размещение вблизи границы Агрызского района на территории Удмуртской Республики курорта федерального значения «Варзи-Ятчи» (современный бальнеологический и грязевой курорт круглогодичного действия) позволяет организовывать экскурсии для отдыхающих в санатории, а также рассматривать его как средство размещения туристов высокого уровня обслуживания.

Благоприятное природно-экологическое и рекреационное состояние Агрызского района способствует развитию на его территории экологического, спортивного, охотничьего туризма, рыбалки, лечебной и оздоровительной рекреации.

Агрызский муниципальный район является самым увлажненным и прохладным в Республике Татарстан. Весна здесь холодная и дождливая, а летний период наименее продолжительный. Наиболее комфортный период для посещения района туристами — с июня по июль.

Знаменитые люди Агрызского района: педагоги и просветители братья Буби (Нигматуллины), драматург Тази Гиззат, поэт Чингиз Мусин, педагог и просветитель Даут Губайди, драматург Юнус Аминов, поэт Ляйиб Айтуганов.





Памятник природы «Река Иж»



Памятник природы «Река Иж»



Заказник «Кичке-Тан»

ПАМЯТНИК ПРИРОДЫ «РЕКА ИЖ»

Протекая по красивейшему участку тайги, представляет собой привлекательный объект отдыха и туризма. Река является транспортной магистралью местного значения, важным источником природного водоснабжения и стержнем Ижской долины. В ее долине расположены выходы целебных минеральных вод («Шифалы-Сул»). Длина реки — 226 км. Исток — в Удмуртской Республике, устье — у с. Салауш. Впадает в р. Каму (Нижнекамское водохранилище). Основные направления туристско-рекреационной деятельности: экологический, рекреационный, лечебно-оздоровительный и спортивный (сплав, водные виды спорта) туризм, любительская рыбная ловля и охота, туры выходного дня. Если вы любитель водного отдыха — эта река для вас.

ПАМЯТНИК ПРИРОДЫ «СЛОЖНЫЙ БОР»

Лесной массив представляет типичный фрагмент южно-таежного темнохвойного леса со всем комплексом составляющих его компонентов, достаточно редко встречаемого на территории РТ. Расположен у с. Балтачево. Представляет не только научный интерес для мониторинга южно-таежных видов растений и животных, но и для любого любителя девственной природы.

ГОСУДАРСТВЕННЫЙ ПРИРОДНЫЙ ЗАКАЗНИК КОМПЛЕКСНОГО ПРОФИЛЯ «КИЧКЕ-ТАН»

Ценный природный комплекс, имеющий особое значение для сохранения всех слагающих его компонентов. Является историческим местом присадки гусеобразных в период весенних миграций. Особенностью территории являются сохранившиеся долинные леса восточного (предуральского) типа. Здесь произрастает более 10 видов растений, занесенных в Красную книгу РТ: пальчатокоренник пятнистый, неоттианта клубочковая, кувшинка, рдест длиннейший и др. Отмечено более 12 видов животных, занесенных в Красную книгу РТ (лебедь-шипун, полевой и луговой луны, орлан-белохвост, кулик-сорока, воробьиный сыч, серый журавль, золотистая щурка, кедровка, челнок, большой улит, хохотунья и др.). Основные направления разрешенной туристско-



рекреационной деятельности: научно-познавательный и образовательный экологический туризм, активный и экстремальный отдых (сплавы по реке Иж, спортивные соревнования по водным видам спорта), охота и рыбная ловля, рекреационный и оздоровительный туризм (купание, пикники, туристические кемпинги, прогулки по берегу, сбор ягод и грибов). До заказника легко добраться по автомобильной дороге, эта поездка станет вдвойне приятной, после того как вы увидите все красоты ижской поймы.

ПАМЯТНИК ПРИРОДЫ «ПОЙМА РЕКИ КЫРЫКМАС»

Расположен около с. Девятерня и с. Сосново. Площадь 1030 га. Представляет собой сохранившийся подтаежный природный комплекс. В реке обитает 29 видов рыб, в том числе форель ручьевая, голян обыкновенный, подкаменщик обыкновенный и хариус европейский, занесенные в Красную книгу РТ, а хариус — в Красную книгу РФ. На пойменных участках отмечено 75 видов птиц, 17 из которых занесены в Красную книгу РФ или Красную книгу РТ, к ним относятся: орлан-белохвост, подорлик большой, осоед, лунь полевой, лунь луговой и ряд других. Фауна амфибий и рептилий участка включает 15 видов, 4 из которых — красnobрюхая жерлянка, жаба серая, веретенница ломкая, обыкновенная гадюка — объекты Красной книги РТ. Основные направления туристско-рекреационной деятельности: организация сплавов по реке Кырыкмас, охота и рыбалка, сбор даров леса, туры выходного дня, научно-познавательный и образовательный туризм. Стоит посетить только ради одного названия реки.

ПАМЯТНИК ПРИРОДЫ «КРАСНОБОРСКИЙ ГЕОЛОГИЧЕСКИЙ РАЗРЕЗ»

Площадь 14 га. Расположен на склоне р. Камы у с. Красный Бор. Представляет собой уникальный геологический объект, который возник в ледниковую («лихвинскую») эпоху четвертичного периода — днепровское оледенение. Основные направления туристско-рекреационной деятельности: научно-познавательный и образовательный туризм, приключенческий и спортивный туризм (сплавы, спортивные соревнования по водным видам спорта и скалолазанию,



Лунь луговой



Птенец орлана-белохвоста





Орлан-белохвост



Гадюка



Бурый медведь

охота и рыбная ловля), рекреационный и оздоровительный туризм (купание, пикники, туристические кемпинги, прогулки по берегу, сбор ягод и грибов), туризм выходного дня. Даже если вы не почувствуете «днепровского холода», приехав сюда, то с «лихвой» окупите свои впечатления прекрасным видом на Каму.

АГРЫЗСКИЙ ГОСУДАРСТВЕННЫЙ ОХОТНИЧИЙ ЗАКАЗНИК

Создан в 1984 году с целью увеличения численности бобра и глухаря. Благодаря ограничениям в ловле и охоте, здесь сохранилась и даже увеличилась популяция некоторых видов животных. Площадь 30 900 га. Видовой состав охотфауны: лось, кабан, белка, бобр, заяц-беляк, заяц-русак, куница, лисица, норка американская, рысь, глухарь, тетерев, рябчик. Отмечено до 10 видов животных, занесенных в Красную книгу РФ, в том числе веретеница, гадюка обыкновенная, большой подорлик, орлан-белохвост, зимородок, выдра, бурый медведь.

РОДНИК «СВЯТОЙ КЛЮЧ»

Расположен между селом Старая Чекалда и деревней Саклово. Считается, что вода из этого источника обладает лечебными свойствами благодаря содержанию целебных микроэлементов, а особенно серебра. К роднику за целебной водой приезжают не только со всей округи, но даже из других республик.

АГРЫЗСКАЯ АНОМАЛЬНАЯ ЗОНА

Ее часто сравнивают с известной по всей стране Пермской аномальной зоной и с аномальными местами Самарской Луки. С начала 1990-х годов уфологами в городе Агрыз и на территории Агрызского района фиксируются многочисленные сообщения от местного населения о необычных явлениях (НЛО, нападение «загадочных» существ-монстров на домашний скот, «голоса»), чувство угнетенности на определенных территориях и др.). Ряд исследователей возможные причины аномалий связывают с уничтожением химического оружия в Камбарке и Кизнере Удмуртской Республики и большими объемами добычи нефти в Татарстане.



МУЗЕЙНО-АРХИТЕКТУРНЫЙ КОМПЛЕКС «МЕДРЕСЕ БУБИ»

Музейно-архитектурный комплекс «Медресе Буби» — центр просвещения мусульманских народов Волго-Уральского региона конца XVIII — начала XX в. Расположен в с. Иж-Буби. Основан в 1781 году. Медресе Иж-Буби — один из признанных центров просвещения мусульман во всей Европе. Шакирды изучали в нем арабский, турецкий, французский языки, общую историю, математику, физику, химию. В 1910 году были открыты кабинеты географии и химии. Здесь учились и преподавали такие знаменитые личности, как Н. Думави, З. Байчурина, Д. Губайди, Дж. Валиди. Медресе содержалась исключительно благодаря материальной и финансовой помощи богатых татар — мусульман, купцов и промышленников. Начало XX века в истории медресе связано с именем Габдуллы Буби — известного богослова, философа, педагога. Он является автором богословских сочинений, внесших значительный вклад в формирование татарской религиозно-реформаторской мысли. Именно он был главным организатором, душой и вдохновителем создания в медресе «Буби» очага просвещения, подобного которому не было в то время не только у татарского народа, и во всем мусульманском мире.

«УДМУРТСКАЯ ДЕРЕВНЯ»

«Удмуртская деревня» — центр этнографии и народных художественных промыслов удмуртов, одного из немногих народов мира, сохраняющих язычество. Этнографическая деревня расположена в с. Сарсак-Омга. Здесь можно познакомиться с национальными традициями и бытом удмуртов. Национальная одежда, утварь и другие предметы быта расскажут о жизни, обычаях и обрядах удмуртов. Наличие в деревне мастеров по художественной обработке дерева позволит туристам не только приобрести и увезти на память национальный сувенир, но и своими глазами увидеть таинство его изготовления. В деревне можно полакомиться традиционной пищей удмуртов (подовый хлеб, кислые лепешки с молочной подливой, блины с маслом и кашей, ватрушки из пресного теста с разнообразными начинками; пельмени мясные, капустные, творожные).





Музей истории и культурного наследия Агрызского района



Экспозиция Музея истории



Экспозиция Музея истории

МУЗЕЙ ИСТОРИИ И КУЛЬТУРНОГО НАСЛЕДИЯ АГРЫЗСКОГО МУНИЦИПАЛЬНОГО РАЙОНА РЕСПУБЛИКИ ТАТАРСТАН

Музей истории Агрызского района был создан в 1997 году. В структуру музея входят филиалы: Музей Тази Гиззата, Музей истории села Салауши, Музей истории села Табарли и Музей истории села Иж-Бобья. В экспозициях головного музея отражены периоды развития города Агрыза, его учреждений и организаций. Представлены такие разделы, как: «История основания поселения Агрыз», «Крестьянская изба 30-х годов», «Торговая лавка и чайхана 30-х годов», «Пугачёвское восстание», «Гражданская война в крае», «Великая Отечественная война», «Агрыз, 1950-1990 годы», «Железная дорога» и «Агрыз сегодня...». Показаны фрагменты национального наследия, начиная с древности и по сей день: останки древних вымерших животных; национальные костюмы проживающих в городе и в районе народов; фрагменты эпохи Гражданской войны и воспоминания времен Великой Отечественной войны (оружия, вещи, медали и т.д.). В последние годы создана экспозиция «Найхана и торговая лавка», в которой показана вся самобытность и индивидуальность жизни и быта горожан прошлых столетий, и воссоздана экспозиция «Крестьянская изба», которая показывает все трудности и прелести жизни крестьян в дореволюционный период.

МУЗЕЙ ТАЗИ ГИЗЗАТА

Открыт в августе 2007 года. В нем представлены материалы и личные вещи, отражающие жизнь и творчество великого татарского драматурга.

МУЗЕЙ ИСТОРИИ СЕЛА САЛАУШИ

Создан в 1979 году. В экспозиции музея освещены такие периоды, как: «История основания села Салауши», «Уголок крестьянской избы», «Гражданская война в крае», «Великая Отечественная война», «50 лет колхозу имени Пушкина» и «Школе — 100 лет».

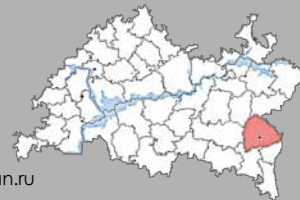
МУЗЕЙ ИСТОРИИ СЕЛА ТАБАРЛИ

Основан в 1960 году директором школы Х.А. Абдуллиным как уголок краеведения. Первым экспонатом музея была карта села Табарли 1881 года, материалы по истории колхоза. В 1975 году была построена новая типовая школа, и уголок краеведения был переформирован в музей.



АЗНАКАЕВСКИЙ РАЙОН
(тат. Азнакай районы)

Административный центр: г. Азнакаево
Статус: муниципальный район
Включает: 2 городских и 26 сельских поселений
Телефонный код: 8 (85592)
Почтовый индекс: 423330
Площадь: 2143,3 км²
Население: 63 544 чел. (2014)
Официальный сайт района: aznakayevo.tatarstan.ru





Государственный природный заказник «Чатыр-Тау»



Сурок



Государственный природный заказник «Чатыр-Тау»

Территория Азнакаевского района была заселена издревле. Первые официальные упоминания относятся к периоду второй ревизии в Российской империи (1746 год). До 1920 г. территория Азнакаевского района входила в состав Бугульминского уезда Самарской губернии. С 1920 по 1930 год — в составе Бугульминского кантона. Самостоятельно район был создан как Тумутукский в 1930 году. 20 октября 1931 года центр района перенесли в село Азнакаево, а район стал называться Азнакаевским. В 1963 году район передан в состав Альметьевского района. Восстановлен 12 января 1965 года.

Азнакаевский район занимает выгодное экономико-географическое положение на юго-востоке Республики Татарстан, находясь на пересечении важных транспортных магистралей, соединяющих восток и запад, север и юг республики. Административный центр района — г. Азнакаево расположен в Прикамье, на склоне Бугульминско-Белебеевской возвышенности, на р. Старля (левый приток р. Ик), к северо-западу от железнодорожной станции Ютаза (линия Ульяновск–Уфа), в 376 км к юго-востоку от Казани, 239 км от Уфы, 123 км от Набережных Челнов. До аэропорта Бугульмы — 44 км.

В природном отношении расположенная в преддверии Уральских гор, территория занимает северо-восток Бугульминско-Белебеевской возвышенности и охватывает участок левобережья широкой Икской долины.

Природа Азнакаевского района — прекрасное место для отдыха и туризма. Самой крупной охраняемой природной территорией в Азнакаевском районе является государственный природный заказник регионального значения комплексного профиля «Чатыр-Тау».

В Азнакаевском районе особый научный и просветительский интерес представляют эпитафические памятники возле села Урсаево (надгробия XV-XVI вв.), сел Чалпы, Какре Елга, Сапеево, Уразаево, Асеево (татарско-мусульманские надгробия XVIII-XX вв.). Древние надписи на каменных надмогильных плитах дают возможность не только установить личность погребенного, даты рождения и смерти, но и его социальное происхождение, положение в обществе, вероисповедание, время изготовления памятника. Традиция надгробных эпитафийных надписей идет от древних тюрков. Данный обычай можно встретить как на Волжско-Камской земле, так и у тюркских народов Кавказа и Крыма, где также частично сохранились эпитафические памятники.

Из архитектурных памятников интерес для туристов представляют мавзолей ишана в с. Асей (памятник архитектуры XIX в.,



находится в 10 км от г. Азнакаево), Акмечеть (Белая мечеть) в г. Азнакаево (центральная мечеть района, построена в 1997 году).

В г. Азнакаево расположен краеведческий музей.

Для любителей спорта работают водно-оздоровительный комплекс «Дельфин», спортивный комплекс («Юбилейный»), лыжная база, ледовый дворец спорта («Алтын алка»).

Большую известность среди жителей края приобрел санаторий-профилакторий «Азнакаевский», предоставляющий широкий комплекс лечебных услуг.

ГОСУДАРСТВЕННЫЙ ПРИРОДНЫЙ ЗАКАЗНИК КОМПЛЕКСНОГО ПРОФИЛЯ «ЧАТЫР-ТАУ»

На территории заказника находится гора с одноименным названием — одна из самых высоких точек РТ — 321,7 м над уровнем моря. На территории Чатыр-Тау расположена крупнейшая растущая колония сурка-байбака. В 1995 году сурок был занесен в Красную книгу республики. Благодаря 10-летнему запрету на охоту численность животных была восстановлена. 50 степных растений, произрастающих на территории заказника, занесены в Красные книги РТ и РФ, в их числе оносма простейшая, копейчник крупноцветковый, бурячек разностебельный, бедренец известколюбивый.

Чатыр-Тау богата родниками. Местные жители считают, что благодаря скрытому в недрах горы царю-магниту и серебру вода родников Чатыр-Тау целебная и не уступает по своим бальнеологическим свойствам водам знаменитого северокавказского курорта Железноводск. Один из родников, вытекающий из крутого склона горы, обращенного к р. Варьязе, в народе почитают как святой источник. Народные поверья гласят, что именно здесь совершались обряды омовения умерших, причисленных к сану святых. Считалось, что необходимо приехать сюда хотя бы раз в год для совершения омовения. В деревянный желоб кидали монетки в надежде приехать сюда еще не раз. Святой источник в настоящее время перекрыт.

Гора Чатыр-Тау не только главное украшение азнакаевской природы, но и важнейший объект историко-культурного наследия. С горой, где истари добывали медь, связано много легенд, которые бережно хранит память народа. Одна из них гласит, что на горе был разбит лагерь войска Емельяна Пугачева, шедшего на Казань. Жители окрестных деревень и по сей день находят здесь наконечники стрел, а одному из счастливых ков повезло найти пушечное ядро времен Емельяна Пугачева.



Государственный природный заказник «Чатыр-Тау»



Государственный природный заказник «Чатыр-Тау»



Обыкновенная и степная гадюки



Рябчик шахматовидный



Тарантул русский



Желтоголовая трясогозка

Другая легенда рассказывает о пещерах на вершине горы с сохранившимся арсеналом старинного оружия. По рассказам местных жителей, еще в 1960-х годах высота входов в штольни была такой, что в них можно было въезжать верхом на лошади, а в самой пещере в породе известняка были вырублены целые комнаты с лежанками и столами. Вход в штольню был искусственно разрушен и завален после трагического случая, который произошел с одним из посетителей пещеры. Чтобы осмотреть пещеру, он взял факел и ведро с бензином, но споткнулся, упал и... трагически погиб. Сейчас в пещеру можно пробраться лишь ползком.

Уразаевско-Азнакаевская стоянка и Уразаевско-Азнакаевский курган говорят о следах пребывания древних людей на территории Чатыр-Тау. Стоянка расположена на левом берегу реки Стярле в полутора километрах к востоку от села Уразаево. Найденные здесь предметы относятся к бронзовой эпохе, срубной культуре.

Да, Чатыр-Тау не Эверест, но далеко не каждый сможет на нее забраться. Можете попробовать...

УРОЧИЩЕ ЧЕКАН

С горы бежит поток проворный,
В лесу не молкнет птичий гам,
И гам лесной и шум нагорный —
Все вторит весело гролам.

Ф.И. Тютчев.

Уникальный природный комплекс зоны перехода от широколиственных лесов к настоящим степям расположен в 35 км к востоку от г. Азнакаево и в 1 км к северо-востоку от с. Чекан на правом берегу р. Ик. Площадь составляет 2073 га. С 1999 г. входит в состав заказника («Чатыр-Тау»).

Река Ик на протяжении 240 км является пограничной между республиками Татарстан и Башкортостан. Только в одном месте у Республики Татарстан есть участок территории на правом берегу р. Ик — это урочище Чекан (что само по себе уникально и притягательно).

Прекрасно сохранившиеся на склонах участки луговых степей образуют красочный ковер разнотравья из луговых и лесных видов, с примесью степных злаков (разные виды ковыля, а также типчак, овсец пустынный и др.). Леса состоят в основном из дуба обыкновенного, липы мелколистной и березы бородавчатой, с большой примесью клена остролистного, вяза и осины.



Значительные площади заняты посадками обыкновенной сосны и ели. Редкие, нуждающиеся в охране, виды растений и животных (занесенные в Красную книгу РТ): тонконог жестколистный, копытник крупноцветковой, ковыль перистый, ковыль красивейший, польня солончовидная, кермек Гмелина, тырса, эфедрa двухколосовая, наголоватка паутинистая, василек русский.


По своему животному населению урочище представляет собой комбинацию лесных и степных видов. Из крупных млекопитающих в урочище обитают лисица, кабан, лось, барсук, заяц-русак, косуля. На открытых участках живут суслик рыжеватый и малый, сурок степной (байбак), хомячок Эверсмана и другие степные грызуны. Из степных птиц обычны жаворонки малый и черный, чекан-каменка, кобчик, куропатки. В пойме р. Ик можно встретить разные виды куликов и уток, а также серых гусей, чаек, крачек, выпь, журавлей, серых цапель. Немало на урочище хищных птиц: беркут, степной орел, орел-могильник, степной лунь, канюк-курганник, коршун, степная пустельга.

Обладая значительным ландшафтно-рекреационным и историко-культурным потенциалом, урочище имеет все предпосылки для организации большинства видов рекреационной и туристической деятельности.

Прекрасно сохранившиеся девственные лесостепные ландшафты, разнообразный мир фауны и флоры, в том числе занесенной в Красные книги России и Татарстана, прекрасно подходит для организации эколого-просветительских и научных маршрутов. Обрывистые утесы («гор» Кызыл-Тау, Девичья, Змеиная) будут привлекательны для любителей альпинизма и скалолазания. Разнообразие ландшафтов, перепады высот, красивейшие пейзажи прекрасно подходят для организации пешеходных путешествий по территории урочища. Не оставят они равнодушными и любителей терренкура (оздоровительной ходьбы) и треккинга (спортивной ходьбы).

Быстрая, своенравная, с большим количеством поворотов, перекатов и мостов река Ик прекрасно подойдет для организации водных путешествий на лодках, каяках, байдарках. Богатая иктофауна р. Ик (включая такие промысловые виды, как окунь, язь, лещ, щука и плотва) дает прекрасные возможности для развития спортивной и любительской рыбной ловли, в т.ч. подводной охоты.

Высокая плотность промысловых видов животных является хорошей предпосылкой для организации строго регулируемой любительской и спортивной охоты.



Сурок





Памятник природы «Река Ик»

Сочетание больших перепадов высот, ровной поймы р. Ик внизу, редкие линии электропередач, а главное — прекрасный обзор (в ясную погоду до нескольких десятков километров) позовет в небо каждого, кто здесь оказался. Организация полетов на парашюте с вершины горы Кызыл-Тау — одно из перспективных направлений рекреационного использования урочища. Любители истории смогут изучить следы древних подземных выработок меди. Территория урочища также таинственна своей высокой биоэнергетикой.

Напротив урочища, на левом берегу р. Ик расположена база отдыха «Сказка».

ПАМЯТНИК ПРИРОДЫ «РЕКА ИК»

Ик — крупнейшая многоводная река Закамья, является транспортной магистралью местного значения, важным источником природного водоснабжения. Длина реки — 436 км. Исток реки — в Республике Башкортостан, устье расположено у с. Бикбулово Мензелинского района.



Памятник природы «Река Стерляк»

ПАМЯТНИК ПРИРОДЫ «РЕКА СТЕРЛЯК»

Протекает по материковому плато Бугульмино-Белебеевской возвышенности и выделяется красивыми склонами долины, на которой сохранились участки колковых лесов и разнотравно-типчаковых степей. Длина реки — 53 км. Исток реки расположен в 7 км юго-западнее с. Балтачево, устье — выше с. Урмансаево. Все реки красивы, но Стерляк по-особому.

**ГОСУДАРСТВЕННЫЙ ПРИРОДНЫЙ ЗАКАЗНИК
БИОЛОГИЧЕСКОГО (БОТАНИЧЕСКОГО) ПРОФИЛЯ
«ВЛАДИМИРСКИЙ СКЛОН (МАССИВ АКТЮБИНСКИЙ)»**

Представляет собой участок материкового склона, спускающийся к р. Ямашка. Сохранились участки разнотравно-типчаковой степи с крупной популяцией адониса весеннего и набором луговых, степных растений, а также насекомых, занесенных в Красную книгу РТ. Имеет научно-практическое значение как резерват лекарственных трав. Если вы еще не видели, как цветет адонис, то это надо обязательно сделать.



Заказник «Владимирский склон»



САНАТОРИЙ-ПРОФИЛАКТОРИЙ «АЗНАКАЕВСКИЙ»

г. Азнакаево, ул. Ямашева, 2
Телефон службы бронирования: (8559) 7-79-38
www.aznakaevskiy.tatneft.ru

Санаторий «Азнакаевский» находится вблизи березовых и сосновых рощ, рядом с живописными прудами и красивейшими речками Ик, Старле и Манауз, недалеко от знаменитой горы Чатыр-Тау. В 3 км от санатория находится месторождение высококачественной лечебной грязи, эффективно используемой в санаторном лечении. Гармоничное объединение процедур традиционной медицины и целебных даров природы, современная диагностическая база позволяют здравнице проводить профилактику и лечение следующих недугов: опорно-двигательного аппарата, артритов, артрозов, остероохондрозов, органов пищеварения, дыхания, мочекаменной болезни, нервной, сердечно-сосудистой систем, гинекологических, урологических заболеваний, заболеваний эндокринной системы. Особое внимание в здравнице занимают процедуры пелондотерапии, которые отлично помогают справиться с недугами опорно-двигательного аппарата и оказывают прекрасный оздоровительный эффект на весь организм. Спортивный комплекс имеет в своем распоряжении несколько саун, тренажерный зал, бассейн, кинотеатр и центр интерактивного досуга. Для активных — покорение туристических маршрутов, катание на квадроциклах, электромобилей.





АКСУБАЕВСКИЙ РАЙОН

(тат. Аксубай районы)

Административный центр: пгт Аксубаево
 Статус: муниципальный район
 Включает: 1 городское и 20 сельских поселений
 Телефонный код: 8 (84344)
 Почтовый индекс: 423060
 Площадь: 1440,1 км²
 Население: 30 628 (2014)
 Официальный сайт района: aksubaevo.tatarstan.ru



Аксубаевский район образован 10 июля 1930 года. В 1962 году он был объединен с Октябрьским районом, но с января 1965 года снова стал функционировать самостоятельно. Село Аксубаево было основано во второй половине XVII в. В сохранившихся документах за 1771-1773 годы значится, что деревня Аксубаево входила в Староибрайкинскую волость Чистопольского уезда Казанской губернии. В конце XVIII в. волостной центр был перенесен из Старого Ибрайкино в Аксубаево и была образована Аксубаевская волость.

Аксубаево — поселок городского типа, центр Аксубаевского района, находится в 210 км к юго-востоку от Казани. Расположен в лесостепной зоне западного Закамья, на р. Большая Сульча (приток р. Большой Черемшан), в 58 км к северу от ж/д станции Нурлат.

Климат района умеренно континентальный. Он характеризуется теплым влажным летом (средняя температура воздуха в июле — 18,6 °С) и умеренно холодной зимой с устойчивым снежным покровом. Рельеф района — невысокая равнина (высота 125-150 м), слабо расчлененная мелкими речными долинами. Самыми крупными реками являются Большая и Малая Сульча. Лесные угодья занимают 31 700 га (21% площади района). Преобладают смешанные леса.

Животный мир представлен обитателями лесной и степной зоны. Типичные четвероногие обитатели: лось, кабан, волк, лиса, заяц, белка. Из более мелких отмечены рысь, куница (каменная и лесная). В районе встречаются более 100 видов птиц. Среди них глухарь, тетерев, серая куропатка, цапля, серый журавль, подорлик и др. В реках обитают бобры, ондатры, норки, различные виды рыб.

На территории Аксубаевского района расположены 3 памятника природы: реки Большая Сульча, Малый Черемшан, Малая Сульча.

ПАМЯТНИК ПРИРОДЫ «РЕКА МАЛЫЙ ЧЕРЕМШАН»

Река Малый Черемшан протекает по волнистой равнине (господствующие высоты 120-180 м), слабо расчлененной долинами притоков, балками и оврагами, с выходами на поверхность пермских пород казанского и татарского ярусов, смешанными естественными лесами в нижней части бассейна, сельскохозяйственными землями и пойменными лугами. Длина реки — 188,1 км. Исток реки — в Новошешминском



Памятник природы
«Река Малый Черемшан»



районе, устье — в Ульяновской области. Посетите этот природный памятник и добавьте еще одну строчку впечатлений в наш справочник.

ПАМЯТНИК ПРИРОДЫ «РЕКА БОЛЬШАЯ СУЛЬЧА»

Имеет большое хозяйственное значение для данного региона, используется предприятиями сельского хозяйства. Длина реки — 117,2 км. Исток реки расположен у с. Амирова Черемшанского района, устье — у с. Салдакаево Нурлатского района. Можно лишь позавидовать тем, что живет на берегах этой прекрасной реки.

ПАМЯТНИК ПРИРОДЫ «РЕКА МАЛАЯ СУЛЬЧА»

Протекает по сравнительно спокойной равнинной территории, слаборасчлененной сетью оврагов и балок, наличие которых не нарушает общей ровности территории, и покрыта лесной растительностью. Длина реки — 66,2 км. Ее исток находится у д. Сульче-Баш, устье — у с. Караса. Ну и что же, что Малая! А у Карасы уже Большая!

АРХЕОЛОГИЧЕСКИЕ ПАМЯТНИКИ

На территории Аксубаевского района находятся 185 памятников археологии: древние поселения, болгарские городища, надгробия, курганы. Памятники срубной архитектуры (конец II тысячелетия до н.э.) представлены Новоузевским могильником, Старотиможкинским курганом, Нижнебаландинским и Беловским селищами. Археологические памятники Именьковской культуры (VII в.) в районе представлены Татарским сунчечеевским городищем. Местное население это городище называет «Кыз тау», т.е. «Девичья гора». До наших дней дошли остатки болгарских городов (VIII-XII вв.): Ново-Мокшинское, Карашинское, Ново-Аксубаевское, Бар, Енорускинское, Аксубаевское, Щербенское, Старое Тат. Адамское, Савгачевское, Иляшкинское, Аташкинское городища.



ПАМЯТНИКИ ИСТОРИИ И АРХИТЕКТУРЫ

В республиканский реестр памятников истории, культуры и архитектуры внесены Казанско-Богородицкая церковь в селе Дмитриевка, построенная в 1887 году на средства помещицы Н.А. Жуковой; бывшие здания ремесленно-технического училища, открытого в 1910 году помещиком В.В. Марковниковым, в котором мальчики обучались кузнечному, слесарному и токарному делу; соборные мечети в д. Новое Узеево, д. Новое Ибрайкино, д. Старый Татарский Адам, построенные в 1910-1913 годах; здание Госбанка (1913); памятник поэту Полорусову-Шелеби на его родине в д. Беловка.



КУЛЬТУРА

Аксубаевский район — родина многих видных писателей и поэтов, ученых и просветителей, государственных деятелей и людей искусства. В страницы истории края золотыми буквами вписаны имена писателей и поэтов Наджила Думави, Полорусова-Шелеби, Хасана Туфана, Ефрема Алмиева, Газиза Кашапова, Михаила Егорова (Сениэль), государственного деятеля Раиса Беляева, философа и просветителя Галиасгара Гафурова.

В районе работают 28 сельских домов культуры и 30 клубов, имеется централизованная библиотечная система из 39 библиотек и Детская школа искусств. Действуют четыре народных театра, ансамбль народного и бального танцев, чувашский фольклорный ансамбль «Уяв». Открыты национальные центры татарской, чувашской и русской культуры. Для гостей открыты районный краеведческий музей, музей Х. Туфана и Г. Кашапова.



Краеведческий музей Аксубаевского муниципального района

< Дом-музей Х. Туфана



Старинные часы — экспонат краеведческого музея



АКТАНЫШСКИЙ РАЙОН

(тат. Актаныш районы)

Административный центр: с. Актаныш

Статус: муниципальный район

Включает: 28 сельских поселений

Телефонный код: 8 (85552)

Почтовый индекс: 423740

Площадь: 2037,8 км²

Население: 31 322 чел. (2014)

Официальный сайт района: aktanysh.tatarstan.ru



Актанышский район образован 10 августа 1930 года. До 1920 года территория района находилась в Мензелинском уезде Уфимской губернии, с 1920 по 1930 год в Мензелинском кантоне. В 1963 году территория Актанышского района включена в состав Мензелинского района, в 1965 году вновь образован Актанышский район.

Актанышский район расположен на северо-востоке республики, вблизи Нижнекамского водохранилища. Административный центр района — с. Актаныш, расположен в 381 км к востоку от Казани, в 149 км от Набережных Челнов, в 65 км к югу от железнодорожной станции Нефтекамск. В южной части района проходит автодорога Мензелинск–Уфа.

Село Актаныш известно с 1715 года. В XVIII–XIX вв. жители занимались земледелием, разведением скота, держали постоянные дворы, работали на пристанях. В начале XX в. в Актаныше располагалась земская почтовая станция, функционировали мечеть (1846), мектебы для мальчиков и девочек, ежегодно устраивались ярмарки. Располагаясь на берегу живописного извилистого русла ручья Актаныш и озера Старая Беда, село является любимым местом отдыха населения всего района.


Досуг гостей Актанышского района разнообразят универсальный спортивный зал «Актаныш», культурный центр «Яшьлек» (кино, бильярд, дискотека), музей «Туган як». Для местных жителей и туристов в зимнее время в районе организовано массовое катание на коньках и на лыжах.

ПАМЯТНИК ПРИРОДЫ «РЕКА СЮНЬ»

В пределах республики река протекает по волнистой пологой наклоненной низменной равнине с общим уклоном на северо-запад, расчлененной оврагами и балками. Длина реки — 196,6 км и только 67,2 км — в пределах территории РТ. Река славится своей ихтиофауной и перекатами. Возможно, что на берегах реки когда-то жили китайцы, иначе откуда такое название?!

ПАМЯТНИК ПРИРОДЫ «ОЗЕРО КОПАНОЕ»

Расположено у д. Чышма. Площадь озера — 0,5 га, средняя глубина — 1 м. Кто и когда его «копал» — неизвестно. Однако берега Копаного очень живописны и богаты разнотравьем.



**КУЛЯГАШ, КУЛЕГАШ (ТАТ. КӨЛӘГӨШ)**

Озеро, расположенное в центре самого большого водно-болотного угодья Татарстана, в междуречье рек Белой и Ик. В болотном массиве сосредоточена целая группа озер, наиболее крупными являются Кулягаш (давнее название всему массиву), Атыр, Киндер-Куль, Азыбеевское и Сюляле-Куль. На некоторых возвышающихся над болотами «островах» произрастает лес.

К редким растениям, произрастающим здесь, относятся кувшинка белая, бузульник сибирский, наяда морская. Кулягаш предлагается включить в список Рамсарской конвенции о водно-болотных угодьях международного значения России.

Археологические раскопки свидетельствуют о поселениях людей в этой местности в бронзовом веке. До XIV в. территория была заселена финно-угорскими народами, а позже здесь поселились волжские булгары и другие тюркские народы. С конца XVI в. на равнине поселились марийцы и русские. В XIX в. в северной части водно-болотного угодья был основан поселок Дербешкинский. В поселке находились верфи для постройки речных кораблей, до того как поселок, а также несколько близлежащих деревень были затоплены в 1980-е годы Нижнекамским водохранилищем.

**СЕЛО АКТАНЫШ**

Село обладает богатой историей. Непосредственно в селе Актаныш располагаются памятники истории — дом Ш. Мухитова, построенный в XIX в. для купцов Мухитовых, и здание товарного склада, построенное в конце XIX — начале XX в. Ш. Мухитовым для хранения шкур.

НЕКРОПОЛЬ У СЕЛА МИННЯРОВО (БРОНЗОВЫЙ ВЕК)

Погребение по левому берегу р. Сюнь. Найдены подвески из зубов хищника, костяной наконечник, а также наконечники стрел и скребок из кремня. Одним из признаков бронзового века является подкурганый обряд захоронения, свойственный кочевым племенам, пасшим свои стада на пространстве от Урала до Дуная.

**II ЧИШМИНСКИЙ МОГИЛЬНИК (БРОНЗОВЫЙ ВЕК)**

Курган имел диаметр 23 м и высоту 0,6 м. Погребенный был уложен в материковую яму глубиной 1,55 м, на лубяную подстилку, скорченно, на правый бок, головой на восток. Кости его сохранили красноватый оттенок, очевидно, от охристой подсыпки. На груди обнаружены следы серебряного диска. В поле кургана расчищено и детское погребение, сопровождающееся лепным плоскдонным горшком.

МОГИЛЬНИК У Д. УРАЗАЕВО

Группа погребений со скорченными костяками, ориентированными головой на восток, содержала андроидадную посуду с примесью толченой раковины в тесте, на могильнике представлено смешанное по антропологическому типу население, имевшее как монголоидные, так и европеоидные признаки. Средний рост мужчин составлял 162-164 см, а женщин — 155 см. Исследователь памятника Е.П. Казаков определил культурную принадлежность этой группы погребений как черкаскульскую и датировал XIV в. до н.э. Рядом располагалась группа более ранних срубных погребений.

ДОМ МУЗЕЙ ШАРИПА ШАЙМИЕВА

Открылся 11 июля 2005 года. Небольшой деревянный особняк с шестью окнами по фасаду. В этом доме семья Шаймиевых проживала с 1956 по 1980 годы. Дом построил Шарип Шаймиев, отец первого Президента Республики Татарстан Минтимера Шариповича Шаймиева, первый председатель первого коллективного хозяйства имени 1 Мая Калининского района ТАССР. Здесь прошла юность президента. С 2011 года дом-музей стал филиалом Актанышского районного краеведческого музея.



Дом-музей
Шарипа Шаймиева



АЛЕКСЕЕВСКИЙ РАЙОН

(тат. Алексеевск районы)

Административный центр: пгт Алексеевское
Статус: муниципальный район
Включает: 1 городское и 19 сельских поселений
Телефонный код: 8 (84341)
Почтовый индекс: 422901
Площадь: 2074,41 км²
Население: 26 107 чел. (2014)
Официальный сайт района: alekseevskiy.tatarstan.ru



Алексеевский район образован 10 августа 1930 года. Территория района до 1920 года находилась в Лаишевском, Спасском и Чистопольском уездах, с 1920 по 1922 год в тех же кантонах, а с 1922 по 1930 год в Чистопольском и Спасском кантонах. Упразднен в 1963 году, территория передана в состав Чистопольского района. Восстановлен район 4 марта 1964 года.

Алексеевский район располагается в центральной части республики, находясь на автомобильной магистрали федерального значения Казань — Оренбург и региональных автомобильных магистралях. Административный центр — поселок городского типа Алексеевское (с 1965 года), расположенный на берегу Куйбышевского водохранилища, в 108 км к юго-востоку от Казани.


Территория района представляет собой слабоприподнятую, волнистую, слегка наклоненную равнину, которая глубоко дренирована долинами рек. Высоты рельефа достигают 100–150 м и выше. Наибольшие высоты — до 170–190 м — находятся на водоразделах р. Камы.

На территории Алексеевского района находятся 4 объекта природно-заповедного фонда регионального значения — гидрологические памятники природы регионального значения «Река Малый Черемшан» и «Озеро Провал», государственный природный заказник регионального значения комплексного профиля «Ивановский сосновый бор», государственный охотничий заказник «Биярский».

ПАМЯТНИК ПРИРОДЫ «ОЗЕРО ПРОВАЛ»

Озеро округлой формы карстового происхождения, бессточное. Расположено в окрестностях д. Зотеевка. Образовалось в 1895 году в результате карстового провала и достигало глубины 7 м при верхнем диаметре до 70 м и высоте склонов над поверхностью до 20 м. Несмотря на низкую прозрачность — не более 30 сантиметров, озерная вода не имеет цвета и запаха. Возникновение этого уникального памятника природы связано с трагическими обстоятельствами, случившимися в 1895 году. Озеро образовалось на том месте, где вода промыла пустоты под деревенскими домами, и они полностью провалились на глубину 20 метров.

Озеро стоит того, чтобы сделать крюк от дороги и посетить этот интересный объект.





Лебеди



Орлан-белохвост



Биляр. Большая соборная мечеть

ГОСУДАРСТВЕННЫЙ ПРИРОДНЫЙ ЗАКАЗНИК КОМПЛЕКСНОГО ПРОФИЛЯ «ИВАНОВСКИЙ СОСНОВЫЙ БОР»

Расположен на острове, отделенном от коренного берега протокой, около п. Ивановский. Площадь 587 га. Остров, представляющий собой гриву надпойменной террасы р. Кама, изрезан многочисленными заливами и протоками. Имеется несколько внутренних пойменных озер. Основная лесообразующая порода — сосна. Зафиксировано около 70 видов птиц, 16 из них занесено в Красную книгу РТ: большая выпь, лебедь-шипун, большой подорлик, орлан-белохвост, камышница, кулик-сорока, малая чайка, болотная сова, кородой, сизоворонка, зимородок, серый сорокопут. Из 26 зарегистрированных видов млекопитающих 4 вида — кутора обыкновенная, ночница прудовая, ночница водяная и горностай — являются «краснокишечниками». Хотите почувствовать себя если не Робинзоном Крузо, то как минимум просто островитянином, — загляните именно сюда.

АРХЕОЛОГИЧЕСКИЕ ПАМЯТНИКИ

Алексеевский район является одним из самых насыщенных археологическими памятниками в республике — выявлено около 450 памятников разных эпох, начиная с мезолита и кончая поздним Средневековьем.

БИЛЯРСКОЕ ГОРОДИЩЕ

Поистине уникальными являются руины Великого города Биляра, столицы Волжско-Камской Булгарии X — начала XIII в., расположенного вблизи с. Билярск. Основали древнее поселение волжские бугары в начале X в., и уже к XI в. площадь городища с посадом и укреплениями составляла около 620 га. К XIII в. Биляр был политическим, экономическим и культурным центром Волжской Булгарии, где сходились торговые пути из Византии, Средней Азии, Руси, Прибалтики и Кавказа. Впервые упоминание о «Великом городе» датируется 1164 годом в русских Лаврентьевских летописях. Там говорится о городе с высоко развитой рыночной инфраструктурой: в болгарской столице процветала металлургия, кузнечное дело, ювелирное, стеклотувное, кожевенное и другие ремесла. В 1236 году, после 45-дневной осады, Древний Биляр был полностью разрушен и сожжен монгольским войском.



В наши дни из наиболее интересных открытых археологами древних построек можно выделить комплекс соборной мечети, караван-сарай, мавзолей болгарской знати и двухэтажное здание феодала. Среди руин хорошо просматриваются древние площади, улицы, водоемы.

Современное село Билярск, находящееся на территории некогда гигантского города, было образовано в 1654 году как укрепление на границе Закамской засечной черты. В XIX в. Билярск получает статус торгового купеческого пригорода, но уже в XX в. (после Великой Отечественной войны) поселок опять опустел. До поселка проложена трасса Алексеевск — Билярск. В поселке находится архитектурно-культурный ансамбль «Святой Ключ», старинный Архангельский храм и часовня на могиле известного ученого-химика А.М. Бутлерова.

СВЯТИЛИЩЕ «СВЯТОЙ КЛЮЧ» («ХУЖАЛАР ТАВЫ») («ГОРА ГОСПОД»)»

Жемчужиной Алексеевского района является овечья легендами урочище «Святой ключ», расположенное у подножия живописной древней горы Хужалар в окрестностях села Билярск. Это языческое святилище служило объектом поклонения еще в IX-X вв. Оно считается святым и является местом паломничества для татар, русских, чувашей, марийцев.

Издавна на этой территории располагалось святилище язычников, где древние бугары поклонялись и приносили жертвы своему богу Тенгре. Как и все древние источники, Святой ключ имеет множество легенд и преданий. У православных легенда гласит о мусульманской девушке, принявшей христианство после явления Богородицы на месте источника, у мусульман — об отважном хадже Тырышмале и его двенадцати красивейших дочерях, превратившихся в звезды. Разные веры, разные легенды, а место одно — красивое, тихое и воистину святое.

В наши дни урочище «Святой ключ» является своего рода духовным центром, объединившим последователей трех религий: христианства, мусульманства и язычества. Территория источника, обнесенная оградой в виде крепостной стены, благоустроена и принимает паломников всех вероисповеданий. Для каждой религии оборудованы места для ритуала и приготовления национальной пищи.

За Святым источником находится лестница на гору с удобными ступеньками и скамейками для отдыха. На подъеме



Археологические находки X-XIII вв.



Биляр. Вход к Святому ключу



«Гора Господ»



в гору находятся места для молитв и обрядов язычников. Перед вершиной горы находится городище «Девичий городок», где по преданию располагалась крепость, возведенная девушками, а археологические раскопки выявили следы дозорной башни. 444 ступеньки преодолевают верующие до вершины священной горы, где находится памятный знак из черного мрамора.

БАЗА ОТДЫХА «РЕЧНАЯ СКАЗКА»

с. Речное, ул. Космонавтов
www.речное1.рф

База отдыха расположена на побережье р. Камы (Куйбышевское водохранилище). Отдых в «Речной сказке» выбирают любители времяпрепровождения на природе, а также рыболовы и охотники. Удачное расположение в живописной зеленой местности делает отдых приятным и полезным. Просторные деревянные дома, прекрасный вид на просторы Камы, речные восходы и закаты — что еще нужно для приятных воспоминаний...



АЛЬКЕЕВСКИЙ РАЙОН (тат. Элки районы)

Административный центр: с. Базарные Матаки
Статус: муниципальный район
Включает: 21 сельское поселение
Телефонный код: 8 (84346)
Почтовый индекс: 422870
Площадь: 1726,8 км²
Население: 19 670 чел. (2014)
Официальный сайт района: alkееvskiy.tatarstan.ru





Луговой чекан



Алькеевский район образован 10 августа 1930 года. Территория района до 1920 года находилась в Спасском уезде Казанской губернии, а с 1920 по 1930 год в Спасском кантоне. Упразднен 1 февраля 1963 года, территория передана в состав Куйбышевского (Спасского) района. Восстановлен 12 января 1965 года.

Село Базарные Матаки расположено на р. Актай (приток Волги), в 72 км к северо-востоку от ж/д станции Бряндино, в 152 км к юго-востоку от Казани. По территории района проходит автодорога Алексеевское — Базарные Матаки — Болгар.

Территория Алькеевского района характеризуется умеренно-континентальным климатом, с продолжительной холодной зимой и жарким коротким летом. Зимой преобладают умеренные морозы (средняя температура января — 11,8 °С). Сильные морозы бывают редко. Среднемесячная температура воздуха самого жаркого месяца (июля) +25,9 °С. Район недостаточного увлажнения: здесь выпадает 400 мм осадков.

Природный ландшафт в настоящее время значительно окультурен. Крупные лесные массивы сохранились в северной, северо-западной частях района. Породный состав леса представлен липой, дубом и осиной, подлесок — ракитником, дикой вишней, лещиной, бересклетом, жимолостью и др. В составе флоры сосудистых растений отмечено более 50 видов, из которых береза приземистая, ива розмаринолистная, пушица широколистная, грушанка зеленоцветковая, дремлик болотный, бодяк болотный занесены в Красную книгу РТ.

Животный мир отличается большим разнообразием. На территории района встречаются серая жаба, травяная, прудовая лягушка, обыкновенная гадюка, глухарь, рябчик, медведь, веретеница, медянка, черный дрозд, иволга, бобр, серая куропатка, лось, кабан. В районе гнездится много перелетных птиц, живущих здесь временно. Многочисленны птицы водоемов: чайка озерная, крачка речная, а также лебеди, гуси, утки, нырки и крохали. Из редких птиц стоит выделить осоеда и журавля серого. В водоемах и водотоках района разнообразна ихтиофауна, встречаются щука, лещ, судак, налим, жерех, сазан, карась и др.

На территории Алькеевского района расположены два памятника природы регионального значения: река Малый Черемшан и Татарско-Ахметьевское торфяное болото.



ПАМЯТНИК ПРИРОДЫ «ТАТАРСКО-АХМЕТЬЕВСКОЕ ТОРФЯНОЕ БОЛОТО»

Водно-болотный комплекс общей площадью 15 га расположен на первой надпойменной террасе р. Малый Черемшан и состоит из озерного и болотного участков. Водная гладь озера занимает около 3 га, заболоченный участок — около 5 га, оставшая территория покрыта заболоченным лиственным лесом. В составе флоры отмечено более 50 видов сосудистых растений, из которых береза приземистая, ива розмаринолистная, пушица широколистная, грушанка зеленоцветковая, дремлик болотный, бодяк болотный и др. занесены в Красную книгу РТ. Здесь находятся единственные в РТ популяции липариса Лезеля и мытника скипетровидного. Имеет научное значение как место произрастания березы приземистой, являющейся ледниковым реликтом, и других аркто-бореальных видов, находящихся на южной границе распространения. Существует легенда, что именно здесь барон Мюнхгаузен вытянул себя за волосы вместе с лошастью.



Памятник природы «Татарско-Ахметьевское торфяное болото»



АРХЕОЛОГИЧЕСКИЕ ПАМЯТНИКИ

Издrevле, с эпохи каменного века, территория Алькеевского района являлась одним из центров древнего заселения людей в Среднем Поволжье. Здесь селились различные племена, которые оставили множество археологических памятников. Среди них Старонохратское, Староматакское, Тюгульбаевское и другие городища, Каракульский, Карамалинский, Староямкинский, Шибашинский курганы и Среднеалькеевская курганная группа. Всего на сегодняшний день описано 126 курганов (самому древнему из них — Нижнеалькеевскому — более 3,5 тысяч лет) и 130 селищ, имеющих особую историческую ценность.

ПАМЯТНИКИ АРХИТЕКТУРЫ

В районе много сохранившихся старинных храмов, являющихся памятниками градостроительства и архитектуры. В с. Салманы можно увидеть часть Спасской церкви, построенной в 1795 году. Здание церкви Николая Чудотворца в с. Сихтерме построено в 1865-1868 годах. Действующая в Базарных Матаках церковь Троицы Живоначальной построена в 1878-1880 годах. В с. Кошки можно полюбоваться на здание построенной в 1880-1889 годах Троицкой церкви. В с. Аппаково сохранилось здание Покровской церкви (1899).





**МУЗЕЙ НАРОДНОГО ПОЭТА ЧУВАШИИ
П. ХУЗАНГАЯ В С. ХУЗАНГАЕВО**

Живем среди татар в ладу и мире.
Два языка мы знаем, третий — наш...
В соседних памятных селеньях
Татарин, русский и чуваш
Зовут друг друга с уважением
Иптэш, товарищ иль юлдаш.

П.П. Хузангай.

Выдающийся деятель литературы и культуры России, народный поэт Чувашской Республики, лауреат Государственной премии им. К. В. Иванова, лауреат премии Комсомола Чувашии им. М. Сеспеля Петр Петрович Хузангай родился 22 января 1907 года в д. Сихтерьма Алькеевской волости Спасского уезда Казанской губернии. Впоследствии село было переименовано в Хузангаево. Здесь прошли детство и юность поэта, написаны первые стихи. С именем Хузангай связан расцвет чувашской поэзии. В своих произведениях он широко воспевал трудовые и ратные подвиги советских людей. Многие стихотворения и поэмы вошли в золотой фонд чувашской литературы. Он автор более 50 книг. П. Хузангай внес большой вклад в развитие многонациональной культуры не только Чувашской Республики, но и Республики Татарстан. Через всю свою жизнь поэт пронес искреннюю любовь к Татарстану, давшему ему путевку в большое творческое плавание.

В музее проводятся различные районные и республиканские мероприятия, в том числе национальный чувашский праздник («Уяв»). В основе праздника — молодежные игрища и хороводы. Сутью Уява является общение молодежи после посевной, знакомство суженых, пение хороводных песен, в которых в той или иной форме были обращения к силам природы с просьбой о богатом урожае, обильном дожде. В этот день участники праздника водят традиционные хороводы, поют старинные песни, танцуют, устраивают выставки изделий мастеров народных промыслов.



АЛЬМЕТЬЕВСКИЙ РАЙОН
(тат. Әлмәт районы)

Административный центр: г. Альметьевск
Статус: муниципальный район
Включает: 2 городских и 35 сельских поселений
Телефонный код: 8 (8553)
Почтовый индекс: 423400
Площадь: 2542,9 км²
Население: 201 423 чел. (2014)
Официальный сайт района: almetyevsk.tatarstan.ru





До 1920 года территория района относилась к Бугульминскому уезду Самарской губернии, до 1930 года — к Бугульминскому кантону Татарской АССР. Основан район 10 августа 1930 года. Границы его неоднократно менялись. В 1959 году в состав района вошла часть упраздненного Акташского района. В 1963 году к Альметьевскому району были присоединены Азнакаевский, часть Заинского, Новошешминского и Первомайского районов.

Географическое расположение Альметьевского района благоприятное с точки зрения транспортной доступности. Район находится на пересечении важных транспортных магистралей, соединяющих восток и запад, север и юг Республики Татарстан. По территории района проходит восточный меридиональный коридор, сформированный автомобильной дорогой Набережные Челны – Заинск – Альметьевск и участком железной дороги Агрыз – Акбаш Куйбышевской железной дороги. Также по территории района проходит транспортный коридор в направлении северо-запад – юго-восток, образованный автомобильной дорогой федерального значения Казань – Оренбург.

Доступность всех объектов туристского показа на территории района к автомобильным и железнодорожным трассам (расстояние от г. Альметьевска до железнодорожной станции Альметьевская — 15 км, до железнодорожного вокзала г. Бугульмы — 50 км), аэропортам (расстояние до аэропорта «Бугульма» — 43 км, до международного аэропорта «Бегишево» — 80 км) позволяет специализироваться на краткосрочных отпускных циклах. Относительно небольшое расстояние до г. Казани (279 км) дает возможность организовывать экскурсионные туры выходного дня из столицы республики.

Природные предпосылки в районе благоприятны для развития видов туризма: туrows истории природы, научно-познавательного, спортивного, рекреационного и приключенческого туризма.

Так, особенности рельефа района (территория представляет собой возвышенную всхолмленную равнину, расчлененную густой сетью речных долин, балок и оврагов, с разницей высот рельефа 280 м позволяют развивать трекинг и горнолыжный туризм, учебное и спортивное скалолазание, джиппинг, путешествия на горные велосипедах и лошадях, полеты на парашютах.

Главные реки района — Степной Зай, Шешма и ее правый приток Кичуй в весеннее время пригодны для водных видов туризма и рекреации (рафтинг, каякинг, рыбалка и т.д.).

Район обладает возможностями в организации сана-

торно-курортного лечения. На базе местных месторождений минеральных вод в районе функционируют климатические и бальнеологические санатории («Ян», «Голубое озеро», «Здоровье»), «Ямашнефть».

Около 30% территории района занято лесной растительностью (в основном широколиственные леса с небольшим участием в травостое уральских флористических элементов), что делает его привлекательным для развития экологического, спортивного и охотничьего туризма. Следует также отметить видовое разнообразие объектов животного и растительного мира, которое включает 1259 видов флоры и фауны.

По климатическим условиям территория района характеризуется умеренно-континентальным климатом, с продолжительной холодной зимой и жарким коротким летом. Самым теплым месяцем является июль со среднемесячной температурой воздуха +19,6 °С. Самый холодный месяц — январь со среднемесячной температурой -11,5 °С. Максимальные температуры повышаются летом до 36-38 °С тепла, абсолютный минимум достигает -47 °С.

В настоящее время в Альметьевском районе функционирует 140 учреждений культуры и искусства, в том числе Альметьевский татарский государственный драматический театр, краеведческий музей, Альметьевская картинная галерея, Мемориальный музей Р. Фахредина, Музей Фатиха Карими.

ПАМЯТНИК ПРИРОДЫ «РЕКА СТЕПНОЙ ЗАЙ»

Крупная река Закамья, является транспортной магистралью местного значения, важным источником природного водоснабжения. Длина реки — 211,3 км. Исток расположен в с. Михайловка Лениногорского района, устье — у с. Афанасово Нижнекамского района. На реке расположены Каробашское и Заинское водохранилища. Заев, как и зайцев, много: Лесной, Степной, просто Зай. Не перепутайте, когда решите сплавиться по этой реке.

ПАМЯТНИК ПРИРОДЫ «РЕКА ШЕШМА»

Длина реки — 234,1 км (в пределах РТ — 206,6 км). Протекает по волнистой равнине, расчлененной густой сетью асимметричных и террасированных речных долин, балок и оврагов. Река начинается в Самарской области, устье реки расположено у с. Старошешминск.



Памятник природы «Река Степной Зай»

Памятник природы «Река Шешма»





Памятник природы
«Озеро Акташский провал»

ПАМЯТНИК ПРИРОДЫ «ОЗЕРО АКТАШСКИЙ ПРОВАЛ»

Водораздельное озеро округлой формы, карстового происхождения. Расположено у с. Калейкино. Провал образовался в 1939 году, имея первоначальные размеры примерно 3х2 м. По различным сведениям, глубина провала составляла от 50 до 80 м. В 1951 году диаметр воронки был около 50 м и глубина около 25 м. На дне провала образовалось озерцо диаметром около 10 м, питание которого осуществлялось за счет значительного родника, берущего начало у подножья западного склона. Через 15 лет глубина провала (до воды) сократилась почти до 20 м. Современная площадь озера 0,03 га. Если говорить образно, то, стоя на берегу озера, можно представить себя «на краю бездны».



Храм иконы Казанской
Божьей Матери

**ПАМЯТНИК ПРИРОДЫ «ЛЕСНЫЕ КУЛЬТУРЫ
ЕЛИ И ЛИСТВЕННИЦЫ 1910-1913 гг.»**

Расположен у д. Багряж. Участки лесных культур ели обыкновенной и лиственницы сибирской, выращенных в условиях лесостепи за пределами ареалов этих видов, занимают общую площадь 6,4 га. Посажены в 1910-1913 годах энтузиастами лесного дела. Были же люди!

ИСТОРИКО-КУЛЬТУРНЫЕ ОБЪЕКТЫ

Храм иконы Казанской Божьей Матери — один из самых крупных и величественных православных храмов в Татарстане. По внешнему виду напоминает Храм Христа Спасителя в Москве. Стоит из двух этажей. Верхний храм посвящен Казанской иконе Богородицы, а нижний — святым женам-мироносицам. Только верхний храм может вместить в себя около тысячи человек, а звонница собора имеет 11 колоколов. Самый большой из них весит 1350 кг.

СОБОРНАЯ МЕЧЕТЬ ИМ. Р.Г. ГАЛЕЕВА

Расположена недалеко от храма Казанской иконы Божьей Матери. Такое расположение символизирует мирное сосуществование и единство двух конфессий. Эта мечеть относится к типу купольных, с главным минаретом на крыше. Стены, потолок и купол зала украшены орнаментом из цветных плиток. А окна второго уровня на барабане купола — цветными витражами.



Соборная мечеть
им. Р.Г. Галеева



Музей истории села Елхово

МУЗЕЙ ИСТОРИИ СЕЛА ЕЛХОВО ИМ. Х. АХМЕТШИНА

Расположен в с. Нижнее Абдулово (ул. Ленина, 27). В семи залах музея представлена природа края, археологические находки, предметы этнографии, история села и средней школы, история татарской нефти. Отдельный зал посвящен основателю и первому директору музея Х.Х. Ахметшину, поэту и художнику. Среди экспонатов интересны чучела и влажные препараты животных и птиц, в частности мутантов (гусенок с четырьмя лапами, голова барана с четырьмя рогами), указывающие на нарушение экологического равновесия в зоне добычи нефти. Среди археологических находок представлены предметы эпохи бронзы и керамические сосуды для хранения ртуты. Интересен макет избы татарского крестьянина, орудия труда, предметы быта, одежда и украшения татар. В экспозиции много подлинных экспонатов, рассказывающих о временах Гражданской войны и организации колхозов, участии сельчан в Великой Отечественной войне и освоении нефтяных месторождений. В одном из залов периодически выставляются коллекции одежды (татар, русских, чувашей, мордвы), украшений XIX в., посуды для омовения, самоваров и т.д.

АЛЬМЕТЬЕВСКАЯ КАРТИННАЯ ГАЛЕРЕЯ

В галерее собрана самая крупная коллекция живописных работ, посвященных татарской нефти. Музей владеет наиболее значительными работами Кондрата Максимова (1894-1981). Также здесь можно ознакомиться с предметами народных промыслов (например, кожаной обувью (ичити), выполненной в уникальной технике кожаной мозаики). При галерее работает детская художественная школа.



Экспозиция Музея
истории села Елхово

МЕМОРИАЛЬНЫЙ МУЗЕЙ РИЗЫ ФАХРЕТДИНОВА

Расположен в д. Кичучатово. Музей открылся на месте дома, где родился известный татарский ученый Р. Фохретдинов. Здание музея представляет собой деревенскую избу в национальном татарском стиле. В фондах музея хранятся вещи ученого и его семьи. В музее проводятся экскурсии, рассказывающие о жизни и деятельности ученого, об истории деревни.

КРАЕВЕДЧЕСКИЙ МУЗЕЙ АЛЬМЕТЬЕВСКА (УЛ. МИРА, 1)

Основная тема экспозиции — история рождения Альметьевска (50-е гг. XX века), развитие нефтяной промышленности



Экспозиция Краеведческого
музея Альметьевска



Территория Музея
Фатиха Карими



Альметьевский государственный
татарский драматический театр



Пешеходная улица
Альметьевска

и современная инфраструктура района. Также экспонируются археологические находки, среди которых горшок срубной культуры XV-XVI вв. до н.э. Подробно представлена этнография, основные промыслы и уклад жизни народов края на рубеже XIX-XX веков: интерьер татарской избы, предметы быта, орудия труда, материалы по развитию земледелия и пчеловодства, действующие макеты зерномолотилки и водяной мельницы.

МУЗЕЙ ФАТИХА КАРИМИ (Д. МИННИБАЕВО)

Музей рассказывает о жизни и деятельности педагога-просветителя, писателя, видного татарского общественного деятеля Фатиха Карими (1870-1937), его окружении и истории села.

**АЛМЕТЬЕВСКИЙ ГОСУДАРСТВЕННЫЙ
ТАТАРСКИЙ ДРАМАТИЧЕСКИЙ ТЕАТР**

Основу репертуара составляют произведения современной драматургии на татарском языке с возможностью синхронного перевода.

ТЕННИСНЫЙ ЦЕНТР. ЦЕНТР «ТЕННИС-СИТИ»

Был введен в эксплуатацию в 2007 году. Событие приурочено к празднованию добычи трехмиллиардной тонны нефти Татарстана. Кроме занятий спортивной школы, здесь проводятся любительские и международные турниры, а также этапы Российского теннисного тура.

СПОРТИВНЫЙ КЛУБ «АЭРОНАВТ»

Здесь можно совершить невероятное приключение — полетать на воздушном шаре. В том числе на самом большом в России!

ПЕШЕХОДНЫЙ ПРОМЕНАД НА УЛ. ГАГАРИНА

Это очень красивая пешеходная зона, спускающаяся с улицы вниз от площади Ленина. Бульвар украшен множеством садово-парковых скульптур, изделиями художественной ковки, малыми архитектурными формами, беседками. Считается одной из главных городских достопримечательностей.



САНАТОРИЙ-ПРОФИЛАКТОРИЙ «ЯН»

с. Поташина Поляна
Телефон службы бронирования: (8553) 375-105
www.san-yan.ru

Расположен в 11 км от г. Альметьевска. Санаторий многопрофильный, основные направления работы — профилактика и лечение заболеваний опорно-двигательного аппарата, сердечно-сосудистой, нервной и эндокринной систем, органов дыхания и пищеварения, урологические заболевания, стимуляция иммунного статуса. Санаторий располагает всем необходимым для респектабельного, спокойного отдыха и оставляет неизгладимое впечатление у любителей первозданной природы. Климат средней полосы, богатая растительность, свежий воздух, чистый лес с тропинками и беговыми дорожками оказывают благотворное влияние на нервную систему, способствуют лечению сердечно-сосудистых заболеваний, тонизирующе действуют на весь организм отдыхающих. Санаторий имеет свою культурно-развлекательную программу, которая включает в себя спектр имеющихся в санатории услуг и возможностей. В пейзаж санатория живописно вписываются озера, на которых можно порыбачить и дружной компанией провести вечер у костра с шашлыком. Для тех, кто выбирает активный отдых, предлагается принять участие в спортивных состязаниях по волейболу и боулингу.

Спортивно-оздоровительный комплекс санатория — это многофункциональный спортивный зал, закрытый плавательный бассейн, тренажерный зал, кардиозал, пилатес, аква-аэробика, сауны, боулинг, бильярд, детская игровая комната. На территории спорткомплекса в летний период времени функционирует открытый бассейн. Здесь любят проводить время те, кто знает толк в отдыхе. Белоснежные шезлонги, водные горки вдоль бирюзовой глади воды, теплый воздух, расслабляющая атмосфера — все как на лучших курортах мира. Два теннисных корта с современным синтетическим покрытием, которое отвечает всем требованиям для проведения теннисных турниров высокого уровня, позволят поддерживать физическую форму, ведь эта игра развивает все группы мышц, координацию, тренирует дыхание.

К вашим услугам одно из лучших в России тренировочных полей для гольфа, разнообразный и полностью укомплектованный инвентарь, услуги профессиональных инструкторов. Гольф считается одним из старейших и лучших видов спорта.



Санаторий-профилакторий
«ЯН»



Территория санатория-
профилактория



Санаторий-профилакторий
«ЯН»



Горнолыжный комплекс «ЯН»

Гольф — это удивительная игра, она завораживает и захватывает с первых шагов по зеленому полю, с первого удара по мячу. Играть на свежем воздухе, в окружении леса, человек снимает стресс, укрепляет здоровье. Вокруг поля проложена велороллерная трасса протяженностью 1 км. К услугам отдыхающих предоставляются электрокары, велосипеды, скейтборды, роликовые коньки. На берегу искусственного пруда организованы рыбалка, катание на лодках и катамаранах.

ГОРНОЛЫЖНЫЙ КОМПЛЕКС «ЯН»

с. Поташная Поляна
Телефон службы бронирования: (8553) 375-050
www.san-yan.ru

Можно сколько угодно рассказывать о красоте природы Поташно-Полянского лесничества, лесопарка, об ослепительных горных вершинах, целебном, кристально чистом горном воздухе, но передать словами всю красоту, которой вас встретит горнолыжный комплекс «ЯН», просто невозможно. Это надо почувствовать на себе.

В настоящее время на территории комплекса имеется 7 освещенных горнолыжных трасс различной категории сложности. Четыре горнолыжные трассы: зеленая — 907 м, синяя — 710 м, две красные — 817 и 788 м; трасса для сноуборда — 890 м; трасса для зорба; две трассы для сноутюбинга по 250 м; освещенная трасса для прогулочных беговых лыж; каток. Протяженность горнолыжных трасс — 4612 м. Перепад высот составляет 126 м. Каждый может выбрать трассу по своему вкусу и уровню подготовленности — более пологую, спокойную или более крутую, рискованную. Острый ощущений будет достаточно и взрослым, и детям. К услугам отдыхающих 4-местный кресельный подъемник, который поднимет лыжников на верхнюю точку со скоростью 2,2 м/с за 7 минут. Пропускная способность составляет 932 чел./час. На вершине даже у бывалых горнолыжников захватывает дух. С теми, кто на горные лыжи встал впервые, работают опытные инструкторы. Все трассы оборудованы системой искусственного оснежения и освещения, а потому наслаждаться зимними развлечениями можно почти до апреля.



Горнолыжный комплекс «ЯН»



САНАТОРИЙ-ПРОФИЛАКТОРИЙ «ЗДОРОВЬЕ»

г. Альметьевск, ул. Маяковского, 68
Телефон службы бронирования: (8553) 36-92-53
www.zdorovie-almet.ru

Санаторий, открытый еще в 1966 году, богат хорошими традициями предоставления комфортного отдыха для своих посетителей. Санаторий «Здоровье» за время своей работы с момента открытия накопил огромный опыт по профилактике и лечению самых различных заболеваний. Лечебный профиль санатория очень обширен. Здесь занимаются профилактикой и лечением органов дыхания, сердечно-сосудистой системы, болезней почек и опорно-двигательного аппарата, воспаления мочеполовой сферы и мочеточников, болезней уха, горла и носа, заболеваний слизистой и кожи неинфекционного характера, а также заболеваний эндокринной системы.

В санатории проводят все известные виды физиотерапии, применяются все методы электролечения, такие как УВЧ и КВЧ, ИКВ, СМТ, УЗТ, «Дарсонваль», светолечебные процедуры с аппаратом «Биоптрон», УФО, ИФК и системы лазеролечения. Из применяемых методов физиотерапии особо выделить теплотечение и озокерито-парафинолечение.

К бальнеолечебным процедурам, выполняемым в санатории, можно отнести различные души с лечебным эффектом, ванны жемчужные, скипидарные и сухие углекислотные. Для бальнеолечения здесь применяют специально доставляемые минеральные воды «Ессентуки», «Боржоми», «Волжанка» и «Увинская жемчужина». В санатории применяют грязелечение привозными грязями, доставляемыми с курорта «Варзи-Ятчи». Широко применяются механотерапия, криотерапия (лечение холодом), озонотерапия и магнитотерапия.

Лечение с помощью медицинских пиявок также остается одним из приоритетных направлений санатория-профилактория. В «Здоровье» применяют уникальные лечебные программы, специализированные на реабилитационное постстационарное лечение (гастроэнтерология, неврология) в специально отведенном для этих целей отделении, а также уникальнейшие программы — гидроколлотерапия, обкальвание гомеопатическими препаратами БАТ, общая магнитотерапия и трудотерапия, а также для электронимпульсной терапии комплекс «Андро-Гин» в сочетании с магнитолазером.



Санаторий-профилакторий «Здоровье»

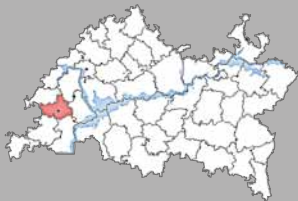




АПАСТОВСКИЙ РАЙОН

(тат. Апас районы)

Административный центр: пгт Апастово
Статус: муниципальный район
Включает: 1 городское и 21 сельское поселение
Телефонный код: 8 (84376)
Почтовый индекс: 422350
Площадь: 1047,5 км²
Население: 20 999 чел. (2014)
Официальный сайт района: apastovo.tatarstan.ru



Апастовский район как административно-территориальная единица в составе Татарской АССР образован в августе 1930 года. До 1920 года территория относилась к Тетюшскому уезду Казанской губернии, в 1920-1927 годах — к Тетюшскому, в 1927-1930 годах — к Буинскому кантонам ТАССР. На момент образования в Апастовский район входили 50 сельских советов, 70 населенных пунктов, в которых проживали 49 414 человек (из них татар — 39 641, русских — 8664, прочих — 1109). В результате укрупнения административных единиц ТАССР Апастовский район в 1963 году был ликвидирован, территория передана в Буинский и Тетюшский районы. В 1964 году восстановлен с включением в него части территории Буинского, Зеленодольского и Тетюшского районов. В 1991 году из Апастовского района был выделен Кайбицкий район.

Район находится на юго-западе Республики Татарстан. Районный центр — пгт Апастово расположен в 109 км к юго-западу от Казани, в долине реки Свияга на р. Табарка, в 11 км к северо-западу от ж/д станции Каратун. По территории района проходят федеральные (Р-241 «Казань – Ульяновск») и региональные (Тетюши – Большие Кайбицы) автомобильные дороги, участок ж/д магистрали Нижние Вязовые – Цильна Горьковской железной дороги (Волгоград – Казань).

Рельеф района — всхолмленная равнина с высотами от 140 до 220 м, расчлененная речными долинами, ручьями, оврагами и балками. По территории протекает р. Свияга с притоками Була, Улема, Сухая Улема. Всего 8% от всей территории района покрыто лесами, преимущественно широколиственными.

Климат на всей территории района умеренно-континентальный. Зимние периоды несколько мягче, чем в восточной части республики, и более снежные. Устойчивый снежный покров образуется в первых числах декабря. Лето в районе достаточно теплое, но нередко бывают и засухи, и короткие непродолжительные ливни с грозами.

Растительный покров представлен массивом широколиственного леса и фрагментами луговой степи с редкими видами растений. Из видов растений, занесенных в Красную книгу РТ, отмечены ковыль перистый, василек русский, остра альпийская, башмачок настоящий, пыльцеголовник красный, серпуха красильная.

Природно-заповедный фонд района представлен гидрологическими памятниками — реками Свияга и Улема, ботаническим памятником природы «Гран-Тау» Чуру-Барышев-





Памятник природы
«Река Свяга»



Памятник природы
«Река Улема»



Венерин башмачок

ская лесостепь (Склоны Файзуллиной)». Особо охраняемые природные территории занимают 5,5% от всей территории района, или 5862,8 га.

ПАМЯТНИК ПРИРОДЫ «РЕКА СВЯГА»

Длина реки — 377,4 км (в пределах РТ — 161,2 км). Протекает по асимметричной возвышенной волнистой равнине, сильно пересеченной многочисленными глубокими (иногда десятки метров) оврагами и балками. Река начинается в Ульяновской области и впадает в Куйбышевское водохранилище у с. Соболеково Верхнеуслонского района. Хотите в кругосветное путешествие? Для вас бюджетный вариант («Свяжская кругосветка»): сначала вниз по Волге-матушке до Ульяновска, потом немного по суше, а потом по матушке-Свяге до острова-града Свяжск. Выбор плавсредств не ограничен...

ПАМЯТНИК ПРИРОДЫ «РЕКА УЛЕМА»

Длина реки — 72 км. Протекает по волнистой равнине, на возвышенных участках которой сохранились островки лесов — «казанские дубравы». Исток реки — в с. Красные Дворики Тетюшского района, устье — у с. Шонгуты. Если пойдете в кругосветку по Свяге, «навестите» Улему.

**ПАМЯТНИК ПРИРОДЫ «“ГРАН-ТАУ”
ЧУРУ-БАРЫШЕВСКАЯ ЛЕСОСТЕПЬ
(СКЛОНЫ ФАЙЗУЛЛИНОЙ)»**

Участок расположен на материковом склоне правобережья р. Улема. Общая площадь 115,69 га. Растительный покров представлен массивом широколиственного леса и фрагментами луговой степи с редкими видами растений. Из видов растений, занесенных в Красную книгу РТ, отмечены: ковыль перистый, василек русский, астра альпийская, башмачок настоящий, пыльцеголовник красный, серлуха красильная. Имеет большую научно-познавательную ценность в связи с наличием популярной крайне редких видов растений. Почему склоны названы в честь Файзуллиной, можно узнать... только посетив эти места.



ПАМЯТНИК ПРИРОДЫ

«МЕСТООБИТАНИЕ ХОХЛАТКИ МАРШАЛЛА»

Расположен в границах Тюбяк-Чирковского участкового лесничества ГКУ «Буинское лесничество» и представляет особую значимость в связи с произрастанием растения, редкого не только для Татарстана, но и для всего Среднего Поволжья. Хохлатка Маршалла является евро-западноазиатским видом, встречающимся в Восточной Европе, на Кавказе, в Средиземноморье, Малой Азии, Иране. В Волжско-Камском крае проходит северная граница ее распространения. Хохлатка Маршалла занесена в Красные книги РТ и Чувашской Республики. Очень жаль, ведь это еще и лекарственное растение (в нем содержится много алкалоидов).

ПАМЯТНИК ПРИРОДЫ «ПЕТРОВ УГОЛ»

Территория, занятая памятником природы, вытнута с севера на юг параллельно руслу р. Свяги. Площадь 292,0 га. Данный объект, расположенный среди значительного по площади агроландшафта, имеет не только водоохранное значение, но также является резерватом для целого ряда редких и исчезающих видов растений и животных. В формировании комплекса естественной растительности участвуют более 70 видов, таких как тысячелистник обыкновенный, различные виды полыни, астрагал нутовый, болиголов пятнистый, подмаренник бореальный, герань луговая, двукисточник тростниковидный, чистец болотный и др. Из редких видов, занесенных в Красную книгу РТ, встречается ковыль перистый. Особенности ландшафта обусловили обитание птиц, относящихся к разным требованиям к среде обитания, видам. Из видов, занесенных в Красную книгу РТ, встречены луговой лунь и золотистая щурка. В границы памятника входит речка Сухая Улема, являющаяся местобитанием таких редких представителей ихтиофауны, как голец усатый (Красная книга РТ) и подкаменщик обыкновенный (Красная книга РФ и Красная книга РТ). Каменистое дно р. Сухая Улема создает благоприятные условия для обитания видов, нуждающихся для своего размножения в реках с прозрачной, хорошо аэрируемой водой. Дети, соглашайтесь, если родители ставят вас в угол, но только в Петров!



Тысячелистник обыкновенный



Щурка золотистая



Лебеди-шипуну



Травник

ПАМЯТНИК ПРИРОДЫ «СТАРИЦА СВИЯГИ»

Территория памятника природы представляет собой озеро-старичный комплекс р. Свияги. Площадь 190,1 га. Здесь произрастает редкий вид, включенный в Красную книгу РТ, — ирис сибирский. Из птиц, включенных в Красную книгу РТ, отмечены камышница, поручейник и травник. Прибрежная территория и акватория реки являются привлекательными для водоплавающих и околоводных видов перелетных птиц на весенне-осеннем пролете. А если честно, то летом здесь еще лучше!

АРХЕОЛОГИЧЕСКИЕ ОБЪЕКТЫ

Апастовский район РТ относится к числу районов со значительным количеством известных объектов культурного наследия (131). Только археологических памятников (начиная с каменного века до булгарских и золотоордынских) на территории района выявлено свыше 120.

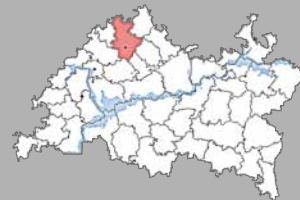
МУЗЕИ

В районе 4 музея: Апастовский районный краеведческий музей, музей им. Сары Садыковой в д. Тутаево, музей Ф. Насретдинова и Б. Валиевой в д. Шамбульхчи, музей Шауката Галиева в д. Б. Бакрче.



АРСКИЙ РАЙОН
(тат. Арск районы)

Административный центр: г. Арск
Статус: муниципальный район
Включает: 1 городское и 28 сельских поселений
Телефонный код: 8 (84366)
Почтовый индекс: 420000
Площадь: 1843,6 км²
Население: 52 073 чел. (2014)
Официальный сайт района: arsk.tatarstan.ru





Памятник природы «Истоки реки Казанки»

Арский район занимает выгодное экономико-географическое положение на северо-западе Республики Татарстан, находясь на транспортных магистралях, соединяющих столицу Республики Татарстан — г. Казань с Кировской областью, Удмуртской Республикой и Пермским краем. Административный центр — г. Арск — расположен на живописном берегу реки Казанка, находится в 60 км от столицы Татарстана и связан с ним железнодорожным и автомобильным сообщением. Арск — железнодорожная станция на линии Казань – Ижевск, узел автодороги Казань – Киров.

Арский район образован 10 августа 1930 года. До 1920 года территория современного Арского района входила в состав Казанского уезда Казанской губернии. С 1920 по 1930 год находился в составе Арского кантона. 1 февраля 1963 года в состав района были включены Балтасинский, Тукаевский и часть Высокогорского района Татарской АССР. В 1990 году из состава района был выделен Атнинский район.

Рельеф района — холмистая равнина (высота 170-266 м), расчлененная долинами реки Казанки и ее притоков. Леса занимают примерно 12% территории района.

Климат умеренно-континентальный с холодной, снежной и довольно продолжительной зимой. Лето достаточно теплое. Осень определяется понижением температуры и приходом продолжительных затяжных дождей.

Арский район считается этническим ядром татарской нации. Здесь сохранился дух Казанского ханства времен Ивана Грозного. Жителей Арского района от иных жителей республики отличает говор, являющийся основой литературного языка всего татарского народа.

Основными достопримечательностями района являются: мемориальный комплекс Г. Тукая «Кырлай» в деревне Кушлавуч, музей Шамсутдина Культеси и современная мечеть в деревне Культеси, музеи писателей Г. Баширова в деревне Янасала, М. Магдеева в деревне Губурчак, Г. Ахунова в деревне Казанбаш, Музей литературы и искусства, Музей Алфбы, «Казан арты» — арский историко-этнографический музей, храм в селе Старое Чурилино, Арская мечеть и многие другие.

ПАМЯТНИК ПРИРОДЫ «ИСТОКИ РЕКИ КАЗАНКИ»

Участок елово-пихтовых лесов южной тайги в Сурнарском лесничестве расположен у д. Толонгер и занимает площадь 678,74 га. Рядом с истоком установлен памятный аншлаги. На



опушке леса на открытом луговом склоне встречаются адонис весенний и ковыль перистый. Отмечено 5 видов амфибий, в том числе гребенчатый тритон, 4 вида рептилий, включая веретеницу ломкую и обыкновенную гадюку, до 18 видов птиц, включая трехпалого дятла и оляпку, впервые встреченную в РТ в гнездовый период, и 8 видов млекопитающих.

ПАМЯТНИК ПРИРОДЫ «ЯНГА-САЛИНСКИЙ СКЛОН»

Памятник представлен двумя фрагментами лугового сообщества площадью 10 га, расположенного на склонах долины р. Нурминка у с. Янга-Сала. Отмечено более 100 видов растений, в том числе занесенных в Красную книгу РТ (ковыль перистый и др.). Имеет научно-познавательное значение как луговой участок с выраженными признаками остепнения, расположенный в зоне хвойно-широколиственных лесов.

ПАМЯТНИК ПРИРОДЫ «КОРСИНСКАЯ КОЛОНИЯ СЕРОЙ ЦАПЛИ»

Расположен у с. Средняя Корса. Представляет собой растущую колонию серой цапли на старовозрастных соснах, состоящую из 60 гнезд на 21 сосне, 5 елях, 6 березах, в сообществе с колонией грачей (более 120 гнезд). Отмечены пустельга и ушастая сова, занесенные в Красную книгу РТ. Колония известна с 1893 года, когда была описана М.Д. Рузским. В 1958 году здесь гнездились балобан. Территория заказника представляет собой исключительную ценность, в том числе как объект, имеющий 100-летнюю историю изучения.

ПАМЯТНИК ПРИРОДЫ «ЛЕС ТУКАЙ-КЫРЛАЙ»

Участок таежного лесного массива площадью 12 га у с. Новый Кырлай, в котором расположен дом-музей Г. Тукая. Музей представляет собой деревянное 2-этажное здание, в котором традиции народного зодчества переплелись с приемами современного дизайна. Здание расположено в парке, окруженном художественной решеткой. Начинается музейный комплекс широкой аллеей, идущей мимо причудливо изогнутых стволов деревьев, напоминающих Шурале и других обитателей волшебного леса, собранных воображением поэта. Перед входом в музей установлена скульптура Г. Тукая работы Баки Урманче.



Памятник природы «Истоки реки Казанки»



Памятник природы «Янга-Салинский склон»





Памятник природы
«Рукотворный лес»

ПАМЯТНИК ПРИРОДЫ «РУКОТВОРНЫЙ ЛЕС»

Памятник лесокультурного дела. Искусственные насаждения площадью 612,5 га у д. Нормабаш представляют собой высокопроизводительные эталонные по генетико-селекционным качествам сосновые и еловые леса. Здесь можно встретить редкие для РТ участки высокополотных культур сосны и ели в возрасте 60-80 лет. Встречаются как представители таежной фауны (глухарь, рябчик, лось, белка), так и широколиственных лесов (иволга, обыкновенная горлица). Из видов, занесенных в Красную книгу РТ, отмечен трехпалый дятел.



Памятник природы
«Река Казанка»

ПАМЯТНИК ПРИРОДЫ «АЮ УРМАНЫ»

Расположен в истоках р. Казанки у с. Мурали и занимает площадь 416,2 га. Растительный покров представлен сосновыми и темнохвойными лесами с комплексом редких бореальных видов растений и животных, ряд из которых занесен в Красную книгу РТ. Памятник оправдывает свое название — «Медвежий лес»: здесь отмечены заходы бурого медведя.

ПАМЯТНИК ПРИРОДЫ «РЕКА КАЗАНКА»

Водосбор Казанки в истоке — это живописный уголок елово-пихтовых лесов южной тайги. Река богата рыбой, для разведения ценных пород рыб в бассейне построены специальные водоемы — пруды. Устье расположено в столице республики — г. Казани. Сейчас это залив Куйбышевского водохранилища.



Памятник природы
«Река Шошма»

ПАМЯТНИК ПРИРОДЫ «РЕКА ШОШМА»

Длина реки — 100,2 км. Исток расположен у с. Новый Ашит, устье — в Кировской области. Протекает по возвышенной равнине с равнинно-эрозионным рельефом. Широкая (2-3 км) и асимметричная долина реки прорезана глубокими и узкими оврагами, на дне которых встречаются многочисленные ключи. Рассеченная местность то обнажена (и здесь можно увидеть активную разрушительную работу текущих вод), то покрыта сосновыми лесами (до 10% территории). В районе с. Балтасы господствуют дубовые леса. Это северный форпост произрастания дуба в Предкамье.

«РЕЗИДЕНЦИЯ КЫШ БАБАЯ И КАР КЫЗЫ»

www.tatar-moroz.ru

Каждый взрослый и ребенок знает, кто такой Дедушка Мороз. В Европе и на Западе его именуют Санта-Клаусом, а в Республике Татарстан, в фольклоре татарского народа, Деда Мороза зовут Кыш Бабай, что дословно переводится как («зимний дедушка»). Кар Кызы (Снегурочка) — дочь Кыш Бабая, переводится с татарского языка как («снежная девушка»).

Резиденция Кыш Бабая и Кар Кызы ежегодно открывает свои двери с 18 декабря и принимает гостей каждый день. Резиденция находится в еловом лесу на берегу реки Ия на базе мемориально-литературного музея Г. Тукая в селе Яна Кырлай в 80 км от г. Казани. На территории резиденции Кыш Бабая и Кар Кызы есть всевозможные развлечения для взрослых и детей, горки, каток и катание на лошадях.

Путешествие в сказку начинается с лесной таможи, где вас встретит Шайтан (Чёрт), ведущий во владения Кыш Бабая. К дому татарского Дедушки Мороза гостям предстоит добраться по карте Шурале (Дух Леса). По пути вас ожидает масса приключений — сказки, загадки, чудеса, а также сказочные герои: Убырлы Карчык (Баба Яга), Аждаха (Змей Горыныч), Батыр (Богатырь), Алтынчеч (Златовласка), Тахир и Зухра (Ромео и Джульетта), которые развлекут путешественников многочисленными испытаниями. Кыш Бабай со своей свитой, дочкой Кар Кызы и сказочными героями встретит вас в опочивальне, где стоят сказочные шептуньи, в которых можно шепнуть заветное желание, подпишет на почте Кыш Бабая праздничное письмо (свиток-грамата), погашенное специальным штемпелем с именной печатью.

Путешествие в резиденцию Кыш Бабая и Кар Кызы в сочетании с девственной красотой природы деревни Яна Кырлай наполнит душу радостью и весельем и оставит в ней ощущение доброй сказки навсегда.

БАЗА ОТДЫХА «РЫБАЦКАЯ ДЕРЕВНЯ»

г. Арск

www.rd-arsk.ru

База отдыха расположена в 8 км от г. Арска. Комплекс состоит из 4-этажного корпуса и 11 коттеджей. Живописная природа, высокий уровень обслуживания и развитая инфраструктура создадут все условия для незабываемого отдыха. На территории базы отдыха есть собственный пруд для проведения рыбалки размером 10 га. База отдыха принимает гостей круглый год.



База отдыха
«Рыбцкая деревня»



АТНИНСКИЙ РАЙОН

(тат. Этнә районы)

Административный центр: с. Большая Атня

Статус: муниципальный район

Включает: 12 сельских поселений

Телефонный код: 8 (84369)

Почтовый индекс: 422750

Площадь: 681,4 км²

Население: 13 307 чел. (2014)

Официальный сайт района: atnya.tatarstan.ru



Территория района до 1920 года входила в Казанский и Царевкокшайский уезды, а с 1920 по 1930 год — в Арский кантон. Образован 10 августа 1930 года как Тукаевский район, в 1938 году переименован в Аtnинский. Упразднен 12 октября 1959 года. Восстановлен 25 октября 1990 года выделением из состава Арского района.

Географическое расположение района в 53 километрах от столицы республики и в 30 км к юго-востоку от ж/д станции Куркачи благоприятно для его посещения туристами. Автодороги Большая Аtnя – Казань (в царские времена она была известна как «Уржумская дорога» и связывала Казань с Вяткой и Уржумом) и Большая Аtnя – Арск позволяют организовать кратковременные экскурсионные туры из г. Казани и г. Арска без необходимости организации ночевки.

Расположение района в пределах бореальной ландшафтной зоны определяет его природную красоту, разнообразие и богатство природных ландшафтов. Чередование холмов, речных долин и озерных котловин оживляет пейзажи, делает их более привлекательными для туристов и отдыхающих.

По климатическим условиям территория района характеризуется умеренно-континентальным климатом, с относительно влажным и прохладным летом и умеренно холодной, снежной зимой. Наиболее благоприятный для отдыха и туризма период длится с мая по сентябрь.

Для района промышленное загрязнение атмосферного воздуха не является характерным, а потому уровень его значительно ниже, чем в других районах республики. Воздух чистый, насыщенный кислородом. В летнее время с ароматами луговых цветов и трав.

В целом природные условия благоприятны для развития экологического, спортивного, охотничьего туризма, рыбалки, лечебной и оздоровительной рекреации.

К числу главных социально-культурных достопримечательностей района относится Аtnинский государственный драматический театр имени Г. Тукая, расположенный в селе Большая Аtnя. Театр был создан в 1918 году и является одним из старейших театральных коллективов Татарстана и единственным государственным театром в России, находящимся в сельской местности. Театр успешно гастролирует со своими постановками на татарском языке по всей России.

К числу древних достопримечательностей, свидетельствующих о древней истории поселений Аtnинского района, относят эпитафийные памятники XIV, XVI-XVIII веков на древних



Разнотравье



Землеройка



Крячка белокрылая



Белые цапли



Веретеник большой



Большой улит

мусульманских татарских кладбищах. На надгробных плитах обнаружены тексты, выполненные арабско-татарской рельефной надписью периода первой половины XVI века. Некоторые захоронения связывают с именами ханов Казанского ханства (по преданию, в районе располагалась летняя резиденция казанских ханов) и святых Галелая, Башара и Баязита, которым на протяжении столетий поклоняются мусульмане.

К числу местных достопримечательностей относятся усадьба купца Валуллы Бакирова, возведенная в 1838 году. Двухэтажное здание с мезонином выполнено из древесины в архитектурном стиле ампира. Фасад здания оформлен с использованием мотивов, традиционных для татарской архитектуры, о чем свидетельствуют цветковые сочетания и декоративные элементы.

С Атнинским районом связаны имена представителей татарской культуры: первого татарского архитектора Исмаила Гайнутдинова, мецената Ахметвали Менгера (Ибрагимова), татарского поэта и писателя Самата Шакира. В районе родились: Шигабутдин Марджани (1818-1889) — татарский богослов, философ, историк, просветитель; Сибгат Хаким (1911-1986) — известный татарский поэт.

ГОСУДАРСТВЕННЫЙ ПРИРОДНЫЙ ЗАКАЗНИК КОМПЛЕКСНОГО ПРОФИЛЯ «АШИТ»

Животный мир заказника богат и разнообразен. Здесь отмечено более 100 видов птиц, 12 из которых внесены в Красную книгу РТ. Пойменная территория является исторически сложившимся местом отдыха гусеобразных в период весенних миграций. В период половодья на мелководьях останавливаются более 2000 гусей (белолобый, гуменник, серый), кроме этого, здесь концентрируются свистуха, чирок-свистунок, чирок-трескун и другие речные утки, журавль серый. Из видов птиц («красноножкины») в пойме Ашита гнездятся лебедь-шипун, выпь большая, лунь луговой, крошней большая, кулик-сорочка, травник, веретеник большой, улит большой, сова болотная. Высокий берег, поросший лесом, — идеальное место для гнездования и присады хищных птиц. Из млекопитающих встречаются лось, кабан, лисица, барсук, заяц-русак, заяц-беляк, норка американская, хорь, ондатра. В пойме отмечено 14 видов бабочек, один из которых (адмирал) включен в Красную книгу РТ. Фон составляют голубянка-икар, бархатница глазок цветочный, пестрянка ложная, многочисленны также авсония, белянка рапсовая, репница, перламутровка полевая.



АЙШИЯЗСКОЕ ГОРОДИЩЕ

Памятник археологии регионального значения (приблизительно IV–XV вв. н.э.), расположен на правом высоком берегу р. Ашит на территории Кубянского сельского поселения. Городище известно среди историков и местного населения как Кала-тау («город на горе»). Упомянут в народном эпосе «Идегей». Во времена Булгарского государства город-крепость, крупный торговый центр края. Местные жители считают, что городище было предшественником Казани, впоследствии переместилось южнее (в современное расположение столицы) из-за того, что река Ашит стала мелеть. В городище сохранились надгробные камни. Верующие приезжают сюда, чтобы поклониться святым местам и получить исцеление у родников, воды которых, как считается, возвращают здоровье и жизненную силу. И именно здесь каждый год люди собираются, как и многие тысячелетия назад, чтобы отметить старинный праздник Аляша, дошедший со времен языческой традиции поклонения верховному божеству Тенгри. В этот день живущие молятся за почивших предков, это особый день духовной связи поколений...

ПЕРВАЯ СОБОРНАЯ МЕЧЕТЬ В СЕЛЕ НИЖНЕЕ БЕРЕСКЕ

Памятник архитектуры регионального значения. В 1769 году на средства мецената Ибрагима бин Юсуфа (Бурнаева) была построена одна из самых первых в Татарстане мечетей. Разрешение на строительство было получено после обращения к императрице Екатерине II, подписавшей указ после посещения Казани в 1768 году. Усердие строителей было столь велико, что она была построена через год после высочайшего разрешения. Двухэтажная двухъярусная постройка с минаретом на крыше располагалась в центре села. Минарет до настоящего времени не сохранился, а северная часть мечети в результате переделок в советское время неизвестно изменена и используется под клуб. О былом архитектурном облике старинного культового здания свидетельствуют лишь фрагменты сохранившейся пилястры на фасаде, окна первого и второго этажей, обрамленные наличниками, характерными для петербургского барокко. При мечети существовало одно из самых старинных медресе, где учились дедушка и отец выдающегося просветителя Шигабутдина Марджани.



Река Ашит



Река Ашит



Первая соборная мечеть в селе Нижнее Береске



Историко-этнографический комплекс «Усадьба и лавка купца Даутова»

**ИСТОРИКО-ЭТНОГРАФИЧЕСКИЙ КОМПЛЕКС
«УСАДЬБА И ЛАВКА КУПЦА ДАУТОВА» (XIX в.)**

Представляет собой одно из немногих сохранившихся старинных строений деревянного зодчества Закавказья, которое состоит из двухэтажного жилого дома с мезонином, бани, магазина, забора, двух ворот. Все постройки выполнены в 1895 году — начале XX века. Несмотря на то что он строился более 100 лет назад, дом сохранился в хорошем состоянии.

ДОМ ВАЛИ-БАЯ

Памятник архитектуры регионального значения — характерный купеческий дом конца XIX в. Это яркий образец татарской купеческой усадьбы, архитектура которой отразила процессы взаимодействия местного зодчества и законов русского классицизма. Высокий кирпичный цокольный этаж дома был занят под торговые лавки и склады. Во втором этаже дома располагались жилые помещения. Во флигеле и в мезонине находились комнаты для прислуги.

**ДЕРЕВЯННАЯ СЕЛЬСКАЯ ТАТАРСКАЯ МЕЧЕТЬ
НАЧАЛА XX ВЕКА**

Находится в деревне Мокша. Срубленная в период 1909-1911 годов из сосновых бревен мечеть расположилась среди домов, жилой постройки и обшита досками. Здание имеет вестибюль, моленный зал, чердак с узкой лестницей, ведущей в двухъярусный минарет. Мечеть выполнена в стиле классической архитектуры с элементами народного зодчества.



Мечеть в деревне Мокша



МУЗЕЙ ШИГАБУТДИНА МАРДЖАНИ

Музей расположен в деревне Коморгузя. Среди личных вещей — отрывок письма Марджани, написанного им во время хаджа, письменное соглашение о выдаче дочери замуж, серебряные вилка и нож, бронзовая ложка. Экспонируются вещи, принадлежавшие семье: дисбе для чтения молитвы, косметичка, сделанная из беззубки. Экспозиция также знакомит с краеведческим материалом. История деревни представлена предметами быта, одеждой, фотокопиями. Наиболее ценным экспонатом является одежда муллы XIX века, а также подлинные предметы XIX века в интерьере дома татарского крестьянина.

ЛИТЕРАТУРНЫЙ МУЗЕЙ СИБГАТА ХАКИМА

Музей расположен в деревне Кулле Кими. В музее воссоздан рабочий кабинет поэта, в котором книжный шкаф, письменный стол, стулья, книги из личной библиотеки были подарены музею лично С. Хакимом. Биографическую тему дополняет этнографический раздел, где собраны предметы быта односельчан конца XIX — середины XX в.: вышитые татарские полотенца, молитвенники, подзоры, нагрудники и т.п. Среди предметов по истории края особый интерес вызывает рукописная книга 1897 года с описанием родословной деревни. Книга написана арабским шрифтом.



Историко-этнографический комплекс «Усадьба и лавка купца Даутова»



Экспозиция комплекса





БАВЛИНСКИЙ РАЙОН

(тат. Баулы районы)

Административный центр: г. Бавлы
 Статус: муниципальный район
 Включает: 1 городское и 13 сельских поселений
 Телефонный код: 8 (85569)
 Почтовый индекс: 423930
 Площадь: 1210,4 км²
 Население: 35 906 чел. (2014)
 Официальный сайт района: bavlly.tatarstan.ru



Бавлинский район образован 1 августа 1930 года. Территория района до 1920 года находилась в Бугульминском уезде Самарской губернии, а с 1920 по 1930 год в Бугульминском кантоне. В 1963 году территория передана в состав Бугульминского района. Восстановлен район 12 января 1965 года.

Бавлинский муниципальный район называют юго-восточными воротами Татарстана или его «Дальним Востоком». Здесь республика каждый день встречает рассвет. На этих холмах сошлись границы двух республик (Татарстана и Башкортостана) и двух областей России (Оренбургской и Самарской). Через этот перекресток, где издревле брели купеческие караваны, ныне проходят оживленные транспортные артерии Москва – Челябинск, Самара – Уфа, Казань – Оренбург, связывающие район с Казанью, а также обеспечивающие прямую связь с крупными промышленными и развитыми экономическими районами Урала и Центра России.

Административный центр района — город Бавлы. Он расположен в пределах Бугульминско-Белебеевской возвышенности на реке Бавлинке (левый приток р. Ик), в 34 км к северо-западу от железнодорожной станции Бугульма (линия Ульяновск-Уфа), в 369 км к юго-востоку от Казани, в 208 км от Уфы, в 203 км от Набережных Челнов. До аэропорта Бугульмы — 38 км.

На территории района расположено три особо охраняемых природных объекта: Салиховская гора, река Дымка, а также река Ик.

ПАМЯТНИК ПРИРОДЫ «САЛИХОВСКАЯ ГОРА»

Расположен в 4 км северо-восточнее д. Салихово у южной границы Бавлинского района. Памятник общей площадью 30 га занимает склоны гряды холмов протяженностью 3 км вдоль левого берега пересыхающего летом небольшого притока р. Кандыз. Известковые склоны покрыты степной растительностью с большим количеством редких видов (среди них катран татарский, копечник крупноцветковый, астра альпийская и др.) и населены редкими беспозвоночными животными. Высокая концентрация редких растений и животных на довольно небольшой площади придает особую научную значимость данной территории. По склонам холмов распространены растительные группировки каменистой, кустарниковой и луговой степи. Здесь можно встретить более 225 видов сосудистых растений, из которых 72 вида включено в Красную книгу РТ, а также несколько редких видов чешуекрылых. Редкий охраняемый вид — вайда ребристая встречается в РТ только в этом пункте. Вайда ребристая из семейства капуст-



Памятник природы
«Салиховская гора»



Сурки

ных — это двухлетник с голым прямым, в верхней части ветвистым стеблем до 120 сантиметров высотой. Растение распространено в Западной и Восточной Сибири, особенно в Северной Монголии, но для нашей территории ваида ребристая — большая редкость! Необычайно богат на Салиховской горе мир насекомых. Здесь встречаются редкие виды бабочек (чешуекрылых) — бархатница галатея и дриада. А в лесополосе под горой встречается медведица госпожа — очень красивая редкая бабочка с разноцветными, красно-синими крылышками, занесенная в Красную книгу РТ. Салиховская гора — одно из наиболее популярных мест среди жителей и гостей района. Она своего рода («природная визитная карточка») района. Доступ на ее территорию неограничен. И на ней красиво независимо от времени года.

ПАМЯТНИК ПРИРОДЫ «РЕКА ДЫМКА»

Длина реки — 85,7 км. Ее исток расположен в Оренбургской области, а устье — у г. Октябрьский. Дымка течет в оспепленном (лесистость водосбора составляет 18% территории) заселенном районе Высокого Закамья, имеет хозяйственное и культурно-бытовое значение. Несмотря на небольшую протяженность, у реки 30 притоков. Уже есть название для вашего фотопейзажа: «Дымка в дымке».



МУЗЕИ

В районе функционируют краеведческий музей, Музей им. М. Джалыля, Музей «Хартя Земли».



БАЛТАСИНСКИЙ РАЙОН
(тат. Балтач районы)

Административный центр: пгт Балтаси
Статус: муниципальный район
Включает: 1 городское и 17 сельских поселений
Телефонный код: 8 (84638)
Почтовый индекс: 422010
Площадь: 1094,5 км²
Население: 33 803 чел. (2014)
Официальный сайт района: baltasi.tatarstan.ru



Балтасинский район является самым северным районом Республики Татарстан. Районный центр — поселок городского типа Балтаси расположен в 100 км от Казани, в 27 км от ж/д станции Шемордан, в 40 км от ж/д станции Арск и речного порта г. Малмыж Кировской области. По территории района проходят две основные структурообразующие автомобильные дороги регионального значения — «Казань – Малмыж» и «Балтаси – Атна».

Территория района до 1920 года входила в Казанский уезд Казанской губернии и в Мамадышский уезд Вятской губернии, с 1920 по 1930 год — в Арский и Мамадышский кантоны, с 1930 по 1932 год — в Тюнтерский район. 2 марта 1932 года Тюнтерский район был переименован в Балтасинский. Упразднен 1 февраля 1963 года, с передачей территории в состав Арского района. Восстановлен 12 января 1965 года.

Поверхность района представляет собой сравнительно возвышенную равнину, расчлененную на части небольшими речными долинами, с врезанием их до 70 м. Максимальные высоты рельефа достигают 198 м (по границе с Республикой Марий Эл), а возвышенные поверхности (водораздельные) характеризуются обычно высотами 175–195 м.

Климат территории района умеренно-континентальный. Средняя температура января –14°, июля +18°. Наибольшие суммы солнечного тепла приходятся на май, июнь и июль; наименьшие — на ноябрь–январь. В течение года преобладают ветры западного и юго-западного направлений со средней скоростью 4,4 м/с. Грозы наблюдаются только летом, и число их относительно невелико.





Естественная растительность района представлена лесами, кустарниками, лугами и пастбищами. Площадь, покрытая лесом, в Балтасинском районе составляет 11,67 тыс. га.

Леса сохранились на водоразделе Шошмы и Казанки в виде небольших массивов и в долинах малых рек. На юге района имеются значительные массивы хвойных лесов с преобладанием ели. Подрост на уровне подлеска представлен липой, елью, пихтой. В густом подлеске произрастают виды, характерные для темнохвойно-широколиственных лесов района: жимолость лесная, бересклет бородавчатый, калина обыкновенная, рябина, волчье лыко и др. По поймам рек, склонам оврагов и по болотам разбросаны мелкие участки кустарников, состоящие из ольхи, ивы, черемухи и других пород.

В фауне района преобладают таежные виды. Лесные представители фауны сохранились в основном на территории особо охраняемых природных территорий и Сурнарского охотничьего заказника. Основными представителями охотничье-промысловых млекопитающих в регионе являются лось, кабан, лисица, волк, рысь, зайцы русак и беляк, белка, куница. Отмечено 8 видов земноводных и 5 видов пресмыкающихся: жабы серая и зеленая; озерная, прудовая, травяная, остромордая лягушки; краснобрюхая жерлянка и тритон обыкновенный, гадюка обыкновенная, медянка, уж обыкновенный, ящерицы прыткая и живородящая. Фауна мелких млекопитающих района представлена 8 видами. Основу населения составляют рыжая полевка и лесная мышь. Редкими видами являются средняя бурозубка и занесенные в Красную книгу РФ виды — куртора и лесная мышовка. Отмечено более 70 видов птиц, в т.ч. занесенные в Красную книгу РФ: сапсан, кедровка, беркут, могильник, чеглок, большой улит, большой кроншнеп, белолобый и серый гуси, филин, уральская неясыть, воробьиный и мохноногий сычи, ястребиная и белая совы, веретенник большой, коростель, луговой лунь.

На территории Балтасинского района находится 11 археологических памятников, относящихся к периоду неолита и временам Казанского ханства, а также 5 памятников истории и 8 памятников архитектуры.

В поселке Балтаси расположена горнолыжная база «Балтаси», состоящая из 3 трасс. Имеется горка для детей, бугельный подъемник, освещение, прокат снаряжения. В 2,5 км севернее н.п. Балтаси расположен аэродром, откуда можно совершить прыжок с парашютом.



ГОСУДАРСТВЕННЫЙ ПРИРОДНЫЙ ЗАКАЗНИК КОМПЛЕКСНОГО ПРОФИЛЯ «БАЛТАСИНСКИЙ»

Балтасинский природный заказник был образован в 2001 году с целью сохранения и восстановления уникального природного ландшафта, лесов, редких и исчезающих видов животных и растений. Территория заказника площадью 3452,4 га расположена в пределах правобережной части бассейна р. Ятка. С юго-запада и на северо-восток поверхность расчленена широкой долиной р. Шошмы.

Территория в основном занята молодыми сосновыми насаждениями. По склонам левого берега р. Шошмы в районе Балтасей имеются насаждения дуба. Дубовые природные насаждения можно рассматривать как северный форпост произрастания дуба в пределах Татарстана. Впервые флористическое описание территории было выполнено профессором Казанского императорского университета П. Крыловым в 1885 году. В составе дубовых насаждений выявлены многие степные виды растений: шафрей мутноватый, зопник клубненосный, адонис весенний, астрагалы и др.

Отдельные участки лесных ценозов отражают специфику коренных темнохвойно-широколиственных лесов края, а на возвышенных склонах отмечаются вкрапления сосудистых растений, характерные как широколиственным, так и формациям луговых степей, в чем проявляется уникальность этих фитоценозов.

На территории заказника выявлено произрастание и обитание более 30 видов растений и животных, занесенные в Красную книгу РФ.

ПАМЯТНИК ПРИРОДЫ «ОЗЕРО КАРА-КУЛЬ (ЧЕРНОЕ)»

Озеро является своеобразной визитной карточкой района и очень любимо местным населением. Расположено оно у д. Большие Лызи, в 2 км от районного центра. Озеро водораздельное, вытянутой формы, карстового происхождения, небольшое по величине, но глубокое (максимальная глубина 20 м), кратерообразное.

Озерная вода темно-зеленоватого цвета, но, несмотря на это, она прозрачная и холодная. Прозрачность чистейший вод у самого берега постепенно переходит в центре озера в таинственную темень. Потому-то этот уникальный водяной объект получил название Кара-Куль. На берегах растут береза, клен,



Государственный природный заказник «Балтасинский»



Государственный природный заказник «Балтасинский»



Памятник природы «Озеро Кара-Куль (Черное)»



липа. По словам местных жителей, раньше озеро было окружено темным лесом. Ветки деревьев, как в сказке, касались воды. Солнце не могло проникнуть на ее поверхность. Люди боялись подходить к озеру.

Как у всякого уникального памятника, у озера Кара-Куль есть своя легенда. В народе рассказывают, что в давние времена это озеро находилось возле роши Ялтра, по другую сторону реки Шошмы. Однажды ночью оно перекочевало сюда. Говорят, что в этих чистых водах одна женщина утопила своего ребенка, и поэтому разгневанное озеро оставило старое свое «обиталище».

Площадь озера 1,6 га, средняя глубина около 8 м. Родники, которые выбиваются рядом, постоянно ее очищают, холодят ее воды. В 50-х годах глубина озера составляла 29 м, а со временем оно начало мелеть. В свое время сюда завезли серебристых толстолобиков и золотых карпов. Говорят, что первые в Кара-Куль прижились хорошо. А так как эти рыбки питаются растениями, они подбеди корешки у водяных лилий и кубышек. Поэтому теперь эти нежные цветы перестали украшать поверхность озера.

Озеро с очень живописными берегами окружено хвойным лесом, огорожено и используется для отдыха населения. На его берегах построены дома отдыха, беседки, бани. Сооружены красивые мостики для купания и пристани для лодок. В общем, в прибрежной зоне созданы все условия для того, чтобы жители района и его гости смогли отдохнуть. Кстати, водоем богат рыбой: здесь ловятся окунь, голавль, линь, карп, пескарь и толстолобик. Но рыбачить разрешается только на удочку!



Кедровка

МУЗЕЙ ИСТОРИИ СИБИРСКОГО ТРАКТА

Музей расположен на центральной улице старинного села Карадуван, через которое в XVIII в. (тогда по велению Екатерины Великой в России была построена мощная булыжником дорога, на многие сотни километров тянувшаяся из Санкт-Петербурга в далекую Сибирь) прошел Сибирский тракт, или, как его прозвали в народе, «Дорога царь-бабушки». В то далекое время в Карадуване была организована большая почтовая станция. Здесь всегда было многолюдно, вдоль тракта располагалось множество постоянных дворов, конюшен, где меняли лошадей, а также питейных заведений. В деревне имелась небольшая пересыльная тюрьма и почта, которая



Музей истории Сибирского тракта



занимала отдельное большое здание (увы, до наших дней оно не сохранилось).

В 1790 году по этим местам путешествовал Радищев, который затем описал увиденное. Он, в частности, удивлялся чистоте и свежему воздуху жилища татар. А все потому, что в отличие от русских татары не держали скот дома, для этого у них существовали отдельные хозяйственные постройки. После революции, когда в России была построена и начала действовать железная дорога, значимость Сибирского тракта резко снизилась. Сегодня же где легли под асфальт, а где заросли густой травой булыжники некогда оживленной трассы...

Музей занимает двухэтажный старинный особняк, построенный в 1911 году купцом 2-й гильдии Муртазой бай Муляковым. Его невозможно не заметить, обойти вниманием. А попав внутрь, невольно теряешь счет времени, окунувшись в седую сторину, в далекое прошлое.

На первом этаже расположена экспозиция, посвященная Мусе Джалилю. Среди раритетов: мандолина, подаренная поэтом жительнице села Мубине Тагировой в начале 1930-х; картины народного художника РТ Хариса Якупова; бюст Джалия работы Баки Урманче.

На втором этаже — экспозиция «История Сибирского тракта». Она рассказывает об истории почтовой связи начиная с 1790 года и до наших дней. Среди экспонатов — подлинные дореволюционные документы, письма, почтовая карта Казанской губернии (1797), карта почтово-телеграфного округа Казанского уезда (1887), аппарат Морзе, форменная одежда почтовых служащих 1940-х годов и даже первые советские телевизоры.

Не менее примечателен раздел, посвященный истории самой деревни Карадуван. Здесь представлены не только краеведческие материалы, но также личные вещи владельца дома, рукописный Коран и прочие редкости.

Каждый год в феврале в музее проходят конкурсы чтецов Корана. Сюда съезжаются школьники со всего Балтасинского района, чтобы продемонстрировать свое мастерство и отдать должное памяти поэта-героя.



Зал Музея истории Сибирского тракта



Экспозиция музея



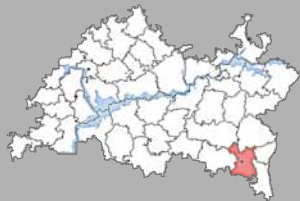
Экспозиция музея



БУГУЛЬМИНСКИЙ РАЙОН

(тат. Бөгелмә районы)

Административный центр: г. Бугульма
Статус: муниципальный район
Включает: 2 городских и 17 сельских поселений
Телефонный код: 8 (85514)
Почтовый индекс: 423200
Площадь: 1408,6 км²
Население: 109 156 чел. (2014)
Официальный сайт района: bugulma.tatar.ru



Первое письменное сообщение о районном центре — городе Бугульма — относится к 1736 году. На реке Бугульминке, на оживленном торговом тракте Казань – Оренбург, располагалась деревня, населенная татарами, башкирами, тептярами. На ее месте к середине XVIII столетия образовалась Бугульминская слобода, в которой жили ясные крестьяне, ссыльные и солдаты; в слободе была учреждена земская контора для управления инородческими и русскими волостями. В 1781 году по указу Екатерины II Бугульма получила статус уездного города Уфимского наместничества, с 1796 года передана Оренбургской губернии, в 1850 году — Самарской губернии. Благодаря выгодному географическому положению города, через который проходили два больших тракта из Уфы и Оренбурга в Казань, Бугульма становится важным торговым центром. В 1911 году через Бугульму была проведена Волго-Бугульминская железная дорога. После революции принадлежность города к различным административным субъектам постоянно менялась. С 1920 года Бугульма была центром Бугульминского кантона Татарской АССР, с 10 августа 1930 года — центром Бугульминского района. С 21 февраля по 30 апреля 1953 года город был областным центром Бугульминской области. С 1918 по 1919 год в Бугульме работал помощником коменданта города выдающийся чешский писатель Ярослав Гашек. В 1950 году в городе было создано объединение «Гатнефть».

Бугульминский район расположен на юго-востоке Татарстана, в наиболее возвышенной части республики — на одноименном плато. Расстояние от районного центра — г. Бугульма до Казани 333 км. Современная Бугульма — крупный научный, промышленный и транспортный центр Республики Татарстан. Бугульма является крупной железнодорожной станцией на линии Ульяновск-Уфа, а также аэропортом и крупным узлом автомобильных дорог (Казань – Оренбург, Самара – Челябинск, Бугульма – Азнакаево).

Климат района континентальный. Зима протекает на фоне устойчивых отрицательных температур, без сильных метелей и вьюг. Весна приходит в третьей декаде марта. Лето в районе теплое и на отдельных промежутках жаркое и засушливое.

Растительный покров представлен фрагментами каменистой, луговой и кустарниковой степи на склонах южной, западной и восточной экспозиции и широколиственным лесом на северном склоне. В составе растительности на крутых склонах





преобладают осиновые и березовые с примесью широколиственных пород леса и кленово-липово-дубовые леса.

Видовое разнообразие животного и растительного мира в Бугульминском районе включает 1207 видов флоры и фауны, из них 913 видов сосудистых растений, 294 — животных.

На территории Бугульминского района отмечено значительное число редких видов цветковых растений: лук желтеющий, морковь дикая, бедрец известколюбивый, польнь солянковидная, астра альпийская, василек русский, солнечник узколистый, девясил высокий, козелец пурпуровый, пижма тысячелистная, незабудка Попова, оносма простейшая, катран татарский, вечерница сибирская, колокольчик волжский, песчанка Биберштейна, качим высочайший, смолевка ползучая, кохия стелющаяся, болотница яйцевидная, скабиоза исетская, молочай Сежье, астрагал волжский, астрагал Цингера, астрагал Гельма, астрагал рогоплодный, копеечник крупноцветковый, остролодочник Ипполита, глобулярия точечная, зверобой изящный, шпажник черепитчатый, ситник скученный, котовник украинский, шалфей понижающийся, рябчик русский, гониолимон высокий, лен многолетний, кубышка желтая, любка двулистная, полевичка волосистая, келерия жестколистная, ломколосник ситняковидный, итод сибирский, курчавка кустарниковая, адонис весенний, миндаль низкий, эфедра двуколосная, шаровница точечная, копеечник Гмелина, скабиоза исетская, польнь крупноцветковая, прутняк простертый, наголовка паутинистая. Бугульминский район — просто рай для ботаника.

Основными видами птиц, обитающих на территории района, являются глухарь, тетерев, куропатка серая, рябчик, жаворонок полевой, озерная чайка, кукушка обыкновенная, пестрый дятел. Из млекопитающих обычны еж, лось, косуля, кабан, заяц-русак, лиса, куница, бурундук. Из рыбных ресурсов — ручьевая форель, представители семейства хариусовых, голавль.

На территории района обитают виды, внесенные в Красную книгу: перепел, серый журавль, совка, зеленый дятел, лебедь-шипун, орел степной, орел карлик, могильник, кобчик, балабан, лунь луговой, лунь степной, пустельга обыкновенная, неясыть серая, сизоворонка, щурка золотистая, осоед обыкновенный, клинтух, горлица обыкновенная, мышовка степная, хомяк Эверсмана, хомячок серый, тушканчик большой, пеструшка степная.

Из насекомых, занесенных в Красную книгу, можно выделить бабочек махаона, полкисену, траурницу, пчелу-плотника обыкновенного. Шмель поморум является единственным экземпляром, отмеченным в Бугульминском районе.



ГОСУДАРСТВЕННЫЙ ПРИРОДНЫЙ ЗАКАЗНИК БИОЛОГИЧЕСКОГО (БОТАНИЧЕСКОГО) ПРОФИЛЯ «АДОНИСОВЫЙ ЛЕС»

Представляет собой плоское плато с лесным массивом, под разреженным пологом которого произрастает степная и лесная растительность. Расположен у с. Новая Александровка, в границах Бугульминского участкового лесничества. Площадь заказника 61 га. На участке отмечено около 150 видов растений, среди которых встречаются виды, занесенные в Красную книгу РТ (перловник трансильванский и др.). Участок имеет научно-практическое значение как резерват лекарственных видов растений (адонис весенний).



ГОСУДАРСТВЕННЫЙ ПРИРОДНЫЙ ЗАКАЗНИК БИОЛОГИЧЕСКОГО (БОТАНИЧЕСКОГО) ПРОФИЛЯ «НОВО-АЛЕКСАНДРОВСКИЙ СКЛОН»

Расположен у с. Новая Александровка в пологой долине, растительный покров которой сформирован одиноко стоящими березами в возрасте около 70 лет и лугово-степной растительностью в напочвенном покрове. Доминируют в травостое манжетка обыкновенная и адонис весенний, плотность которых составляет 2,5 растения на 1 м². Площадь 44,2 га. Имеет научно-практическое значение как резерват лекарственных растений и как место для их культивирования путем подсева семян.



ГОСУДАРСТВЕННЫЙ ПРИРОДНЫЙ ЗАКАЗНИК БИОЛОГИЧЕСКОГО (БОТАНИЧЕСКОГО) ПРОФИЛЯ «КАЗАНСКИЙ БОТАНИЧЕСКИЙ ЗАКАЗНИК ПО СОХРАНЕНИЮ АДОНИСА ВЕСЕННЕГО»

Расположен у с. Новая Александровка и представляет собой залуженную овражно-балочную систему общей площадью 5,01 га, на территории которой произрастают виды, имеющие лекарственное значение. Участок объявлен охраняемым в 1980 году по инициативе ученых Казанского медицинского института. Плотность популяции адониса весеннего составляет 1,6 растения на 1 м². Здесь отмечены виды, занесенные в Красную книгу РТ: астрагал Цингера, копеечник Гмелина, ковыль красивейший, василек русский и др.



Адонис весенний

Памятник природы
«Карабашская гора»

Памятник природы «Татарско-Дымская поляна»

Памятник природы
«Петровские сосны»**ПАМЯТНИК ПРИРОДЫ «КАРАБАШСКАЯ ГОРА»**

Карабашская гора — один из склонов Бугульминско-Белевской возвышенности с выраженным стоком, спускающимся к Карабашскому водохранилищу, общей площадью 50,06 га, расположена у пт Карабаш. На довольно небольшой площади здесь наблюдается высокая концентрация редких видов растений и животных. Растительный покров представлен фрагментами каменистой, луговой и кустарниковой степи на склонах южной, западной и восточной экспозиции и широколиственным лесом на северном склоне, что и определяет богатство видов флоры и животного мира.

Всего обнаружено более 170 видов сосудистых растений, из них 60 видов включены в Красную книгу РТ: рябчик русский, копеичник крупноцветковый, астрагал Цингера, шаровница крапчатая и др. На охраняемой территории обитают включенные в Красную книгу РТ булавоусые чешуекрылые: махаон, черный аполлон, или мнемозина, голубянка мелеагр, бархатница галатея и дриада. На южном каменистом склоне встречаются, хотя и не внесенные в список (краснокнижных), но достаточно редкие для РТ насекомые: желтушка золотистая, автоной, аретуза, ферула, бризеида, а также бабочки голубянки, которым по душе ароматные степные тимьяны и астрагалы.

ПАМЯТНИК ПРИРОДЫ «ТАТАРСКО-ДЫМСКАЯ ПОЛЯНА»

Представлен участком луговой степи площадью 1,87 га на опушке лесного массива, расположенном на высоте 343 м над уровнем моря у д. Суык-Чишма. Всего отмечено более 100 видов растений, в том числе виды, занесенные в Красную книгу РТ: василек русский, ковыль красивейший, адонис весенний, лен желтый. При обследовании территории в 2005 году выявлены новые участки высокого видового разнообразия с участием редких видов растений (гвоздика игольчатая, наголоватка Ледебурра, мытник Кауфмана, рябчик русский, остролодочник Ипполита, копеичник Гмелина, клаусия солнцелюбивая и др.).

Татарско-Дымская поляна является одной из самых высоких точек Татарстана (343 м над уровнем моря).

ПАМЯТНИК ПРИРОДЫ «ПЕТРОВСКИЕ СОСНЫ»

Лесной массив площадью 53 га на крутом склоне южной экспозиции у д. Зеленая Роща. Разреженный



древостой образован отдельно стоящими живописными соснами в возрасте более 100 лет. Под их пологом в условиях сильной освещенности произрастает более 50 степных и луговых видов растений, из которых миндаль низкий, спирея зверобоелистная, польнь армянская, василек русский, истод сибирский, лук шаровидный и др. занесены в Красную книгу РТ. Наряду с естественными природными экосистемами территория охраняемого памятника включает старинный парк с постройками XIX в., используемый в настоящее время как база отдыха. К парку примыкает живописный пруд с множеством родников по берегам.

ПАМЯТНИК ПРИРОДЫ «СПАСКИЕ КЛЮЧИ»

В центре с. Спаское (родовое имя ученого и просветителя П.И. Рычкова) расположен мощный родник с дебитом воды более 100 л/с, с чистой, прозрачной, приятной на вкус холодной водой, имеющей постоянную температуру. Вода родника в виде мощного притока впадает в реку Дымка, предварительно образуя живописный пруд. По периметру участка высажены ивы и липы.

ПАМЯТНИК ПРИРОДЫ «РЕКА ЮТАЗА»

Длина реки — 45,2 км. Ютаза принимает 20 притоков. Река маловодна, зарегулирована, течет по заселенной степенной территории. Имеет большое хозяйственное значение для данного региона, используется предприятиями сельского хозяйства.

АРХЕОЛОГИЧЕСКИЕ ПАМЯТНИКИ

На территории Бугульминского района выявлен целый ряд памятников срубного времени (середина II тысячелетия до нашей эры): Воздвиженское местонахождение, Карабашское местонахождение, Карабашская стоянка I, Карабашская стоянка II, Карабашская стоянка III, Коногорское местонахождение, Кузембетьевское местонахождение, Кузембетьевское местонахождение III, Сульская стоянка; по всей видимости, к этому же времени относятся Дмитриевский курган, Карабашская курганная группа, Кузембетьевский курган, Наратлинские курганы, Сульские курганы, Суык-Чишминские курганы.



Бугульминский краеведческий музей



Экспозиция Бугульминского краеведческого музея

БУГУЛЬМИНСКИЙ КРАЕВЕДЧЕСКИЙ МУЗЕЙ

Один из старейших музеев в Республике Татарстан (открыт 1 октября 1929 года). Музей располагается в двух особняках, построенных в конце XIX века и соединенных переходом. Один из особняков принадлежал надворному советнику А.Ф. Елагину, другой — купцу Климову.

Экспозиция музея отражает историю города с момента его возникновения. Основные интерьерные комплексы представляют материалы пугачевского восстания, бугульминских ярмарок XIX в., периодов Гражданской и Великой Отечественной войн, документы по истории города XVIII-XX вв., раритетные предметы быта татар, мордвы, чуваш, русских. В отделе природы представлена редкая коллекция бабочек, бивень и зубы мамонта. Здесь можно познакомиться с животным и растительным миром региона, увидеть чучело волка, беркута, вальдшнепа, других обитателей лесов и степей.

Ведущее место в фондах музея занимают письменные источники. К числу наиболее ранних реликвий относятся журналы заседаний Бугульминского уездного земского собрания, мусульманская этика, план города 1834 года, церковно-приходская летопись по Градо-Бугульминскому собору. Многогранно представлен этнографический материал. Это одежда разных народов, домашняя утварь, самовары, украшения. Они доносят до нас информацию о занятиях предков, путях торговли, традициях народа.

ЛИТЕРАТУРНО-МЕМОРИАЛЬНЫЙ МУЗЕЙ ЯРОСЛАВА ГАШЕКА



Литературно-мемориальный музей Ярослава Гашека



В доме, где в то время располагалась военная комендатура, где с 1918 по 1919 год в Бугульме работал помощником коменданта города выдающийся чешский писатель Ярослав Гашек, был открыт единственный в мире литературно-мемориальный музей его памяти. Экспозиция включает три зала и мемориальную комнату. В экспозиционных залах представлены документы, фотографии, сборники рассказов и собрания сочинений писателя на разных языках народов мира, а также сувениры, связанные с именем писателя и его литературного героя — бравого солдата Швейка.

Часть экспозиции повествует об истории возникновения замысла «Бугульминских рассказов». Мемориальная комната создана на базе предметов, находившихся в здании военной комендатуры в период пребывания в Бугульме Я. Гашека. Здание, в котором расположен музей, — единственный в Бугульме памятник культуры государственного значения.

БУГУЛЬМИНСКИЙ ГОСУДАРСТВЕННЫЙ РУССКИЙ ДРАМАТИЧЕСКИЙ ТЕАТР ИМ. А. В. БАТАЛОВА

Театр является юго-восточным форпостом профессионального театрального искусства Республики Татарстан. Согласно данным Самарского государственного архива, еще в 1900 году в здании Народного дома, где в настоящее время располагается театр, существовал театр — чайная, репертуар которого ежегодно составлял не менее 12 премьер. Театр имел хор певчих, духовой оркестр, публичную библиотеку, летний театр в городском саду. Театр — чайная содержался на средства Губернского комитета попечительства и народной трезвости.

Государственный статус театр получил в 1935 году. Историю Бугульминского театра начинали: Нина Ольшевская — ученица К.С. Станиславского, актриса театра Красной Армии, мама будущего народного артиста СССР А. Баталова; заслуженный деятель искусств РСФСР П. В. Джапаридзе. Бугульминский театр стал стартовой площадкой для Алексея Баталова, который во время Великой Отечественной войны в 1942 году эвакуировался в Бугульму. В 2008 году по инициативе первого Президента Республики Татарстан М.Ш. Шаймиева состоялось официальное присвоение Бугульминскому государственному русскому драматическому театру имени А.В. Баталова.

Создаваемые сегодня талантливым творческим коллективом спектакли являются продолжением лучших традиций русского драматического театра.



Литературно-мемориальный музей Ярослава Гашека



Литературно-мемориальный музей Ярослава Гашека



Бугульминский государственный русский драматический театр



САНАТОРИЙ-ПРОФИЛАКТОРИЙ «ЛИЛИЯ»

г. Бугульма, ул. Ленина, 134
Телефон службы бронирования: (85594) 7-64-62
www.lilia.tatneft.ru

На границе Татарстана и Самарской области России, в г. Бугульме, который недавно отметил 200-летие, среди вечнозеленых елей и тонких берез разместил свои корпуса санаторий «Лилия». Как в саду изысканный цветок, чьим именем он назван, так и оздоровительный центр летом со всех сторон окружен буйной зеленью. И в зимнее время сюда не иссякает поток отдыхающих, ведь где еще можно найти такой дивный уголок природы с привычным умеренно-континентальным климатом и чистейшим воздухом. Медицинский персонал оздоровительного учреждения специализируется на лечении и профилактике заболеваний сердца, пищеварительного тракта, нервных и отоларингологических недугов, проблем с суставами и позвоночником. Для этого широко используются собственные уникальные разработки, а также общепринятые методики: сухие углекислые ванны, аэрозольтерапия, вибромассаж, бальнеологические процедуры. Обращаясь за помощью к современным достижениям науки, персонал санатория не забывает и об уникальных природных особенностях юга Татарстана — источниках минеральной воды и лечебных грязях.



Санаторий-профилакторий «Лилия»



Санаторий-профилакторий «Вита»

САНАТОРИЙ-ПРОФИЛАКТОРИЙ «ВИТА»

г. Бугульма
Телефон службы бронирования: (85594) 4-88-30
www.vita-bugulma.ru

Санаторий-профилакторий «Вита» расположен в черте города, вблизи парка культуры и отдыха. Это многопрофильное лечебно-оздоровительное учреждение, где можно поправить здоровье, поддержать красоту и набраться сил. К услугам отдыхающих представлен широкий спектр лечебных процедур и диагностических средств: лечебные ванны, подводный массаж, душ Шарко, циркулярный душ, парафин, озокерит, грязелечение, физиолечение, лазеротерапия, галокамера, ингаляции, электросветолечение, фитобар, кислородный коктейль, массаж, сауна, бассейн, зал лечебной физкультуры, гирудотерапия, мануальная терапия, подводная вытяжка позвоночника.



БУИНСКИЙ РАЙОН
(тат. Буа районы)

Административный центр: г. Буинск
Статус: муниципальный район
Включает: 1 городское и 30 сельских поселений
Телефонный код: 8 (84374)
Почтовый индекс: 422430
Площадь: 1543 км²
Население: 44 596 чел. (2014)
Официальный сайт района: buinsk.tatarstan.ru



Буинский район расположен в юго-западной части Республики Татарстан. Административный центр района — город Буинск, находится в 143 км от г. Казани и 84 км от г. Ульяновска. По территории района проходят железная дорога Ульяновск – Свяжжск, автомобильные дороги Казань – Ульяновск, Буинск – Тетюшки, Буинск – Яльчики, связывающие транспортными потоками Республику Татарстан и области, находящиеся на севере и северо-востоке, с южными и западными областями России.

Буинский район образован 10 августа 1930 года. Территория района до 1920 года находилась в Буинском уезде Симбирской губернии, а с 1920 по 1930 год в Буинском кантоне. В 1959 году в Буинский район вошла часть упраздненного Цильнинского района, а в 1963 году были присоединены Дрожжановский, Кайбицкий, часть Апастовского района. В 1966 году из состава Буинского района был выделен Дрожжановский район.

Территория района находится на границе лесостепной и степной зоны. Климат умеренно-континентальный с продолжительной холодной зимой и теплым, иногда жарким летом. Абсолютный минимум температуры –42 °С, абсолютный максимум +37 °С. Снежный покров образуется в середине ноября и лежит в течение 5 месяцев.

Естественный растительный покров в основном был сведен в XVII-XIX вв., когда под пашню и пастбища пошли наиболее ценные почвы степных массивов и дубрав. Современный растительный покров представлен культурными посевами, производными типами леса и лесными культурами различного состава и возраста. Естественная растительность представ-





Ласточка деревенская



Лисица



Калужница болотная

лена кустарниковыми зарослями по поймам рек, лугами и незначительными участками естественной степной растительности. В травостое преобладает разнотравье. В составе флоры имеется большое количество полезных растений: ива, дуб, липа, береза, валериана, польнь, хмель, бересклет бородавчатый. На лугах и в лесах много съедобных ягод (земляника, костяника, рябина, черемуха, смородина); растений (тмин, шавель) и грибов.

На территории Буинского муниципального района находятся 7 объектов природно-заповедного фонда регионального значения. Это гидрологический памятник природы «река Свияга», а также памятники природы: Ново-Тинчалинская сурковая колония, Утинская сурковая колония, Парк имени декабриста В.П. Ивашева.

ГОСУДАРСТВЕННЫЙ ПРИРОДНЫЙ ЗАКАЗНИК КОМПЛЕКСНОГО ПРОФИЛЯ «ЗЕЯ БУЙЛАРЫ»

Государственный природный заказник «Зея буйлары» образован в 2008 году в долине рек Свияга и Киятка, у сел Мокрая Савалеевка, Черки-Бибкеево, Кугальна, Киять, Яшевка и деревни Красное Поле. Его площадь 1509,4 га. Территория заказника включает в себя долину р. Свияги и вторую надпойменную террасу в ее правобережной части. В ландшафте заказника значительные площади занимают вторичные пойменные, местами заболоченные луга. Весьма хорошо развита система стариц и озер. Наличие естественных элементов ландшафта на одной территории способствует высокому видовому разнообразию растений и животных: здесь отмечено 60 редких и исчезающих видов, в т.ч. 15 видов растений и 45 видов животных, занесенных в Красную книгу РФ и РТ. Зарегистрирован крайне редкий для Татарстана вид паука-кругопряда (*Agriopa bruenichii*), который является охраняемым видом в Западной Европе. Из млекопитающих, имеющих хозяйственное значение, характерны лисица, енотовидная собака, лось, кабан, заяц-русак. На открытых, прилегающих к лесному массиву участках обычен тушканчик. Из видов, занесенных в Красную книгу РТ, отмечаются хомячок серый, пеструшка степная, тушканчик большой. Чередование зеленых и открытых ландшафтов, а также наличие замкнутых водоемов обусловило концентрацию здесь ряда мигрирующих видов птиц. В период гнездования здесь отмечено 77 видов птиц. Основу населения птиц составляют представители




отряда воробьиных, видом-доминантом является ласточка деревенская. Отмечено 6 видов, занесенных в Красную книгу РТ: серая и длиннохвостая неясыть, болотная сова, травник, поручейник, угод. Зарегистрировано 5 видов пресмыкающихся и земноводных, из которых жерлянка включена в Красную книгу РТ. Из 12 видов млекопитающих обыкновенный бобр и ондатра являются промысловыми.

ПАМЯТНИК ПРИРОДЫ «НОВО-ТИНЧАЛИНСКАЯ СУРКОВАЯ КОЛОНИЯ»

Площадь колонии 125 га. Представляет собой овражно-балочную систему по р. Большая Тельца с участками пойменных и остепененных лугов, длиной 5 км и шириной 10-20 м, с высокими склонами (до 20 м) и плоским дном. На территории богата растительность: до 109 видов травянистых растений, в том числе ковыль-волосатик, адонис весенний, девясил высокий, гвоздика луговая. Среди редких видов фауны — лунь полевой, крапчатый суслик. Самый главный обитатель памятника природы — сурок-байбак, до недавнего времени занесенный в Красную книгу РТ. Колония сурка растущая, насчитывает около 100 сурков. 2 февраля встречаем День сурка! Согласно поверью, если день пасмурный, сурок не видит своей тени и спокойно покидает нору — значит, зима скоро закончится и весна будет ранняя. Если же день солнечный, сурок видит свою тень и, пугаясь ее, прятется обратно в нору — будет еще шесть недель зимы.

ПАМЯТНИК ПРИРОДЫ «УТИНСКАЯ СУРКОВАЯ КОЛОНИЯ»

Овражно-балочная система по левому притоку р. Карла с участками пойменных и остепененных лугов, где обитает колония сурка-байбака, изучаемая свыше 100 лет. Участок площадью 50 га около д. Утинка представляет собой овраг длиной 3 км, шириной до 50 м, глубиной до 15 м. Встречается около 70 видов травянистых растений, в том числе редкие виды: адонис весенний, ковыль-волосатик, астрагалы. На пролете можно встретить лебеда-шипуна. И продолжим встречать День сурка...



Сурок



Склоны и балки



Склоны оврага, поросшие кустарником



Памятник природы «Парк имени декабриста В.П. Ивашева»



Карлинский метеоритный кратер



Закат на Свияге

ПАМЯТНИК ПРИРОДЫ «ПАРК ИМЕНИ ДЕКАБРИСТА В.П. ИВАШЕВА»

Парк заложен в конце XVIII в. на территории липового парка, расположенного в 7 км южнее г. Буинска на берегу р. Свияги на площади 4,01 га, сохранилось около 150 деревьев. В селе прошли детские годы декабриста В.П. Ивашева, члена «Союза благоденствия» и Южного общества. В.П. Ивашев активно участвовал в подготовке восстания декабристов 1825 года. Был осужден на каторжные работы на 20 лет. Возвращаясь из кавказской ссылки, усадьбу посетили А.Н. Одоевский, В.Н. Лихарев, Н.Н. Лорер, М.А. Назимов, А.И. Черкасов.

КАРЛИНСКИЙ МЕТЕОРИТНЫЙ КРАТЕР

Ударных кратеров на Земле очень мало. Они более характерны для других планет Солнечной системы, не обладающих плотной атмосферой. Один из немногочисленных ударных кратеров — Карлинский метеоритный кратер — находится в Буинском районе Республики Татарстан и является крупнейшим метеоритным кратером России. Его диаметр составляет 10–12 км, а возраст оценивается в 5 миллионов лет. На дне кратера были найдены обломки палеометеорита. Карлинским он назван по названию реки Карла. Кратер находится западнее города Буинск, на границе с Чувашией. В центре кратера расположено центральное поднятие, состоящее из пород карбона с прожилками несцементированной тонкозернистой брекчи и образующее на поверхности выступ размером 600×800 м. Это место — татарстанский («клодайк») для уфологов и других любителей («неопознанного» и «неизвестного»).

АРХЕОЛОГИЧЕСКИЕ ПАМЯТНИКИ

Высокие берега р. Свияга, ее обширная пойма с многочисленными озерами, разнообразные и богатые дичью ландшафты издревле притягивали первобытные коллективы охотников, рыболовов, а позже — скотоводов. В Буинском районе обнаружено 42 памятника эпохи бронзы (III – начало I тыс. до н.э.). Балановская культура представлена находками каменных сверленых топоров и Козловским могильником, на котором в 1957 году было выявлено два погребения. В одном из них найден костяк человека, лежащий на левом боку с согнутыми ногами. Рядом с погребением находился каменный клиновидный топорище, ожерелье из птичьих костей и глиняный сосуд с резным орнаментом.



В раннем Средневековье долина Свияги с черноземными почвами привлекла первых земледельцев — носителей именьковской археологической культуры. Позже, на рубеже I и II тысячелетий нашей эры Приволжский край заселили экономически развитые волжские булгары, создавшие первое государство — Волжскую Булгарию. Через территорию современного Буинского района проходил важный торговый путь Средневековья — Крымская дорога.

Памятники эпохи Волжской Булгарии в Буинском районе довольно многочисленны (более 40). К периоду Волжской Булгарии раннеболгарского периода можно отнести Чабровское селище, при раскопках которой среди домонгольской керамики было выявлено два фрагмента круговой раннеболгарской посуды VIII–IX вв. В окрестностях сел Черки-Бибкеево и Большое Фролово найдены бронзовая шумящая подвеска в виде фигурки утки и с подвеской на широкой цепочке, свиновый грузик, втульчатый железный наконечник копья; особенно интересны бронзовый замок в виде фигурки барана и обломки бронзовой дужки от замка с изображением змеиной головки. На Русско-Кишдаковском I селище обнаружены остатки железных шлаков, что свидетельствует о производстве железа в период Волжской Булгарии домонгольского времени.

В урочище Мазарлык елгасы на месте старого кладбища находится камень со стертой надписью. Стиль, в котором оформлен камень, свидетельствует, что он был установлен в XIV в. По рассказам старожил, ранее здесь было еще одно надгробие. Кладбище в древности принадлежало с. Старое Шагимурзино, размещавшемуся тогда неподалеку от кладбища. Это место сейчас называется Иске-Юрт.

На территории бывшего уездного города Буинска сохранились образцы жилых домов и общественных зданий второй половины XIX — начала XX в.

ДОМ ШАГИАХМЕТОВЫХ В С. АДАВ-ТУЛУМБАЕВО

Одноэтажный деревянный дом построен в конце XIX в. Здесь родился писатель, литературовед Габдулхак Зялялетдинов Шагиахметов (1900–1939). Он окончил деревенское и Буинское медресе. После революции находился в рядах Красной Армии, по окончании Гражданской войны под литературным псевдонимом Гумер Тулумбайский занялся писательским трудом. В 1934 году, окончив литературный институт в Москве, получил звание «красного профессора», затем занимался изучением фольклора. Был незаконно репрессирован.



Многофункциональный центр в с. Кошки-Шемьякино Буинского района



Мечеть в с. Малые Шихирданы



Навруз в Буинском районе



Средняя школа в с. Нуллат

**КАЗАНСКО-БОГОРОДИЦКАЯ ЦЕРКОВЬ
В С. БОЛЬШОЕ ФРОЛОВО**

Трехпрестольный храм построен в 1867 году. Памятник культовой архитектуры в стиле эклектики с элементами народного зодчества и барочными формами завершенной. Деревянная церковь традиционного типа восьмерик на четверике с симметричным развитием объемов трапезной и высокой колокольни. Рублена («в лапу») из брусьев и обшита досками. Северный и южный входы церкви организуются высокими богато украшенными крыльцами. Пятиярусная колокольня вплотную примыкает к трапезной. Венчает колокольню высокий четырехгранный свод и главка на высокой граненой шейке. На шпилье крыльца колокольни располагались три иконы, центральной из которых была крупная икона Богоматери.

БОГОЯВЛЕНСКАЯ ЦЕРКОВЬ В С. КИЯТЬ

Построена в 1801 году местным помещиком П.И. Родионовым. В 1853 году церковь была расширена Н. Терениным пристройкой двух приделов, и храм стал пятипрестольным. Реставрирована в середине 1990-х годов. Памятник культовой русской архитектуры в формах классицизма с элементами барокко.

В основе объемной композиции церкви лежит традиционная центрально-осевая схема храм–трапезная–колокольня. К широкому прямоугольному в плане храму, вытянутому по оси север-юг, примыкают три апсиды: полукруглая в центре и пятигранные по сторонам. Слегка зауженная, равная по высоте храму трапезная имеет скругленные углы. К ней примыкает трехъярусная в плане колокольня.

КОМПЛЕКС ЗДАНИЙ ЗЕМСКОЙ БОЛЬНИЦЫ

Земская больница в селе была открыта в 1870 году. Первоначально это было приспособленное под больницу (20 коек) одноэтажное здание кулевой фабрики. Рядом располагались флигели для квартиры врача и фельдшеров, аптечный склад. Буинское уездное земское собрание в 1897 году признало необходимым выстроить новое здание больницы. Землевладелец М.Н. Теренин, на территории которого находился больничный комплекс, в августе 1898 года согласился на прирезку земли, но ввиду неурожая хлебов и финансовых проблем уездного зем-



Богоявленская церковь в с. Киять



ства специализированное здание больницы было построено только в 1900-1901 годах. Здесь в разные годы работали известные ученые-медики И.А. Благовидов, П.А. Баратынский, врачи С.Я. Дорогов, И.А. Касьянов, М.П. Федоров, И.П. Снежницкий, одна из первых в республике женщин-врачей М.С. Бюрно.

ТРОИЦКАЯ ЦЕРКОВЬ В СЕЛЕ ПРОТОПОПОВО

Трехпрестольный храм построен в 1817 году на средства помещика Ф.В. Ртищева. В 1859 году его внуком Ф.В. Пятницким церковь была расширена: выстроены два боковых придела. Памятник русской культовой архитектуры в стиле раннего классицизма. Композиция здания основана на симметричном осевом развитии основных разновеликих объемов церкви. Трехъярусная колокольня примыкает к трапезной с западной стороны. В интерьере храма сохранились остатки трехъярусного деревянного иконостаса.

НИКОЛЬСКАЯ ЦЕРКОВЬ В СЕЛЕ СТАРЫЕ БУРУНДУКИ

Храм заложен в 1873 году и освящен в 1877 году. Относится к типу двухэтажных трехапсидных четырехстолпных церквей с выступающим объемом паперти и осевым построением. Памятник русской культовой архитектуры, стилистика наружного декора которого несет черты эклектичных течений, характерных для городской архитектуры последней трети XIX в., с преобладанием элементов классицистической архитектуры.

БУИНСКИЙ КРАЕВЕДЧЕСКИЙ МУЗЕЙ

Музей разместился в одном из первых каменных сооружений в городе Буинске — «Здание присутственных мест» (1882). Здание является памятником гражданской архитектуры начала XIX века, относится к периоду эклектики, выполнено в классицистических традициях. На первом этаже размещались уездное казначейство и квартира исправника, на втором — приемная, архив и уездное управление. Музей сегодня занимает 9 залов: «Природа родного края», «Археология», «Этнография», выставочный зал, «Дворянский зал», «Буинский район в 20-е годы», «Зал великих потрясений», «Великая Отечественная война», «Послевоенное время и современность», «Земляки — наша гордость».



Троицкая церковь в с. Протопопово



Никольская церковь в с. Старые Бурундуки



Буинский краеведческий музей



ВЕРХНЕУСЛОНСКИЙ РАЙОН

(тат. Югары Услан районы)

Административный центр: с. Верхний Услон
Статус: муниципальный район
Включает: 19 сельских поселений
Телефонный код: 8 (84379)
Почтовый индекс: 422570
Площадь: 1373,9 км²
Население: 16 619 чел. (2014)
Официальный сайт района: verhniy-uslon.tatarstan.ru



Верхнеуслонский муниципальный район образован 20 октября 1931 года, после сокращения Теньковского и Свяжжского районов. До 1920 года территория района входила в состав Свяжжского уезда Казанской губернии, с 1920 по 1927 год — Свяжжского кантона, с 1927 по 1931 год — Свяжжского и Теньковского районов. Упразднен в 1963 году с передачей территории в состав Зеленодольского района. Восстановлен как самостоятельный район в 1965 году.

Верхнеуслонский район находится в северо-восточной части Приволжской возвышенности, на правобережье Волги и ее притока Свяги. Через Верхнеуслонский район проходят две автомобильные трассы федерального значения: Казань – Москва, Казань – Ульяновск. Районный центр с. Верхний Услон расположен напротив ее столицы Казани через реку Волгу, что обуславливает большую роль водного транспорта в пассажирских перевозках. На территории района, между селами Медведково и Савино, строится инновационный наукоград, город-спутник Казани — Иннополис, аналог подмосковного Сколково. Заявлено сооружение в ближней перспективе линии канатной дороги от Казани в Верхний Услон через Волгу.

Верхнеуслонский район богат историческими памятниками. До сих пор стоят русские села, возникшие на Казанской земле еще в XV–XVI веках. И помнят они молодецкие песни Степана Разина, крестьянское восстание Емельяна Пугачева, кандалный звон бурлаков. Помнит услонская земля и князя Александра Меньшикова, похоронившего жену в Верхнем Услоне, и поэта Евгения Боратынского, чьи дети покоятся под сводами Юматовской церкви, и венчание Керенского на нашей землячке Ольге Барановской, и многое, многое другое. Хранит она следы Гражданской войны и горькую память довоенных и военных лет.

Неотъемлемой частью исторического облика района являются объекты культурного наследия федерального значения — это комплекс сооружений Макарьевой пустыни: собор Вознесения 1829 года, колокольня 1839 года и архимандритский корпус 1886 года, также на территории района расположено около 15 объектов культурного наследия республиканского значения.

В селе Печищи действует музей Янки Купалы — отдел Национального музея Республики Татарстан.

На территории района находится база отдыха Казанского государственного энергетического университета, база отдыха ОАО «Оргсинтез» (с. Шеланга), база отдыха «Газовик» ООО «Газпром Трансгаз Казань», детский оздоровительный лагерь



Село Верхний Услон





«Держинеш» МВД РТ (н.п. Пустые Моркваши), горнолыжный спортивный оздоровительный комплекс «Казань», комплекс стеновой стрельбы, гольф-клуб (с. Введенская Слобода), детский лагерь «Связист» (д. Кызыл Байрак).

Ежегодно в деревне Кызыл-Байрак проходит Праздник искусств «Сайдаш аланы», посвященный памяти замечательного татарского композитора Салиха Сайдашева. В мероприятии принимают участие лучшие творческие коллективы Татарстана и соседних регионов.

ГОСУДАРСТВЕННЫЙ ПРИРОДНЫЙ ЗАКАЗНИК КОМПЛЕКСНОГО ПРОФИЛЯ «СВЯЖСКИЙ»

Заказник является особо охраняемой природной территорией республиканского значения, образованной с целью сохранения и восстановления естественных и искусственных экосистем реки Свяги, Свяжского залива Куйбышевского водохранилища и прилегающих пойменных участков, запасов промысловых и редких видов рыб, уникального природного ландшафта и биологического разнообразия. Образован в Зеленодольском (8506,96 га) и Верхнеуслонском (3949,36 га) районах. Основным компонентом является развитой водный бассейн приустьевое участка реки Свяги (Свяжский залив), представляющий собой водно-островную систему большой площади, переходящую на юго-западе в живописное извилистое русло реки Свяги с плесами и перекатами. Залив является резерватом уникального генофонда животного и растительного мира. Ихтиофауна Свяжского залива и примыкающей части реки Свяги включает 50 видов рыб. Здесь обитает подкаменщик (Красная книга РФ и РТ) и подуст (Красная книга Республики Татарстан). В заливе идет интенсивный процесс воспроизводства и нагула рыбных запасов Куйбышевского водохранилища. На территории ГПКЗ «Свяжский» находили археологические реликвии, здесь был найден скелет ископаемой лошади, который хранится в геолого-минералогическом музее Казанского университета. В разное время здесь находили зубы и другие разрозненные части скелета мамонта. Основные направления туристско-рекреационной деятельности: экологический туризм научной, эстетической и образовательной направленности, любительский и спортивный лов рыбы, любительская и спортивная охота, добыча водных биологических ресурсов, сбор ягод, грибов и лекарственных растений, оздоровительные прогулки, аэротерапия.



Вид на о. Свяжск



Берег Волги



ГОСУДАРСТВЕННЫЙ ПРИРОДНЫЙ ЗООЛОГИЧЕСКИЙ (ОХОТНИЧИЙ) ЗАКАЗНИК «ЛЕСНОЙ КЛЮЧ»

Является особо охраняемой природной территорией регионального значения, образованной в целях сохранения и восстановления видового разнообразия охотничьих ресурсов и среды их обитания в Волго-Свяжском возвышенном районе Республики Татарстан. Ландшафтное разнообразие территории заказника включает водоразделы, террасово-долинный комплекс р. Сулицы, овражно-балочные системы и пологие поверхности. Этим определяется и разнообразие растительности и объектов животного мира заказника. В лесах обитают заяц-беляк, куница, черный хорь, барсук, американская норка, крот, рысь, волк. Промысловое значение имеют лось, кабан, косуля, лиса, заяц-русак, заяц-беляк, белка, куница. Широко представлены виды птиц: зяблик, иволга, певчий дрозд, дрозд-держба, вертишейка, соловей, горlinka, вяхирь, ястреб-перепелятник, ястреб-тетеревятник, тетерев, глухарь. По берегам водохранилища на высоких деревьях гнездятся черный коршун, пустельга, колпчик, серая цапля. Многочисленны водоплавающие виды — чирок-трескунок, обыкновенная кряква, серая утка, красноглазый нырок, гоголь, кулики, чайки, болотный лунь, различные камышовки, лысухи, погонки, белолобые гуси, серые цапли. Млекопитающие водных пространств представлены водяной крысой, ондатрой, речным бобротом, американской норкой. Основные направления туристско-рекреационной деятельности: экологический туризм научной, эстетической и образовательной направленности, любительский и спортивный лов рыбы, любительская и спортивная охота (строго по лицензии на определенные виды фауны), сбор ягод, грибов и лекарственных растений, оздоровительные прогулки, аэротерапия.

ПАМЯТНИК ПРИРОДЫ «ГОРНЫЙ СОСНЯК»

Памятник расположен на мергелистом склоне южной экспозиции правого берега р. Свяги. Занимаемая площадь — 70 га. Растительный покров представлен сосновым лесом с липой и примесью дуба, клена, березы. В травостое отмечено большое разнообразие видов, включая и такие редкие, как третичный реликт лазурник трехлопастный, виды семейства орхидных, включенные в Красную книгу РТ: башмачок настоящий, дремлик темно-красный, кокушник чермарниковый, пыльеголовник красный.



Озерная чайка



Кабаны



Подосиновики



Берег у Печищ



Ледоход в Печищах



Берег Волги

**ПАМЯТНИК ПРИРОДЫ
«ПЕЧИЩЕНСКИЙ ГЕОЛОГИЧЕСКИЙ РАЗРЕЗ»**

Любимый объект ученых-геологов не только России, но и всего мира. Каждый слой здесь соответствует отложениям той или иной эпохи, и все вместе они насчитывают миллионы лет. Белые и серые толщи доломитов перемежаются коричневыми, зеленоватыми и ржаво-бурыми глинами, обнаруживаются и вкрапления белого гипса. Более двухсот миллионов лет назад территория нынешнего Татарстана была покрыта водами огромного Казанского моря, которое простиралось от Заволжья до Предуралья. Долго здесь намывались и откладывались драгоценные известняковые, песчаные, доломитовые толщи. Время их возникновения — 250-280 миллионов лет назад, именно тогда шло образование Уральских гор на нашем материке и Аппалачей в США. Пермский период — крупный геодинамический цикл в истории Земли. И в Печищах этот цикл представлен, как говорится, во всей красе. Еще в 1890-е годы профессор Казанского университета Михаил Нойнский изучал этот разрез и впервые установил ритмичность строения его толщ. Закономерность чередования типов пород — это некий компас, позволяющий составить геологическую карту эволюции всего Верхне-Пермского бассейна. В дальнейшем разрез всесторонне и более детально изучали специалисты Казанской школы геологов: литологи, минералоги, палеонтологи, стратиграфы. В память о них установлен мемориал в центральной части разреза (на обрыве). Обнаружены ископаемые остатки верхнепермской фауны и флоры: ганоидных рыб, моллюсков, морских лилий и водорослей; охарактеризованы минералы (гипс, кристаллы целестина и кальцита, включения халцедона и кремня), а также оценены продуктивные горизонты пород, являющиеся предметом добычи сырья для строительной индустрии (известняк, доломит, гипс). Сохранились печи для обжига этих полезных ископаемых. Они по праву считаются историческим памятником горнорудного дела.

В числе направлений туристско-рекреационной деятельности — пешеходный туризм и скалолазание.

**ПАМЯТНИК ПРИРОДЫ «СТРАТИГРАФИЧЕСКИЙ РАЗРЕЗ
КАЗАНСКОГО И УРЖУМСКОГО ЯРУСОВ
У ПОСЕЛКА КЗЫЛ-БАЙРАК»**

Находится на обрыве правого берега р. Волги в 1,5 км ниже пристани Кызыл-Байрак. Флюорносные слои приурочены к из-

вестково-глинистым породам морквашинских («переходных») слоев верхнеказанского подъяруса и прослеживаются почти на 250 м вдоль берега на высоте 2-5 м от уреза воды. В местонахождении встречены массовые скопления листьев, вегетативных побегов, генеративных органов и стволов ископаемых растений в удовлетворительном состоянии, а также раковины неморских моллюсков, ракушковых ракообразных, остатки рыб. Возраст местонахождения — около 260 млн лет. Данный стратиграфический разрез является эталоном геологического наследия международного значения.

ПАМЯТНИК ПРИРОДЫ «КАМЕННЫЙ ОВРАГ»

Площадь 12,05 га. По склонам оврага обнажены коренные породы различных слоев казанского яруса пермской системы. Памятник природы является единственным пунктом в Приказанье, где на поверхность выходят породы нижнеказанского подъяруса (примерно в 150 м от устья оврага у подножья его правого склона). Здесь их мощность составляет 6,8-7,8 м. Овраг является полигоном для проведения летних студенческих учебных практик, а также экскурсий посетителей, желающих ознакомиться с геологическим строением этой стратопитической местности и остатками ископаемой фауны и флоры, а также примечательными разнообразными минералами.

ПАМЯТНИК ПРИРОДЫ «ОВРАГ «ЧЕРЕМУШКИ»

Площадь 3,0 га. По склонам оврага обнажены коренные породы нижнетатарского и верхнеказанского подъярусов пермской системы. На обнаженных участках оврага можно проследить непрерывный разрез от серии («серого камня») до серии («переходной») верхнеказанского подъяруса и залегающего на размытой поверхности последней уржумского горизонта нижнетатарского подъяруса, который представлен свитами сулицкой и ишеевской, богатых ископаемой фауной и флорой: остатками остракод, филлопод, двустворчатых моллюсков, чешуйками ганоидных рыб, костей амфибий и рептилий, харофитов строматолитов и др.

ПАМЯТНИК ПРИРОДЫ «КЛЫКОВСКИЙ СКЛОН»

Фрагмент остепненного луга на склоне долины р. Клыкровка, занимающий площадь 10 га. В травяном покрове отмечено

Памятник природы
«Каменный овраг»Памятник природы
«Овраг «Черемушки»Памятник природы
«Клыкковский склон»



Колокольчик



Зоостанция КГУ



Памятник природы «Ташевские склоны»

более 100 видов сосудистых растений, многие из которых являются типичными представителями луговых степей, находящихся на северной границе ареала. Найдены виды, занесенные в Красную книгу РТ: ковыль перистый, василек русский и др. Фауна включает 5 видов амфибий, 4 вида рептилий, около 57 видов птиц, из млекопитающих встречаются лось и кабан. Из видов, включенных в Красную книгу РТ, — ящерица веретеница ломкая и гадюка обыкновенная. Разрешен сбор ягод, грибов и лекарственных растений, рекомендуются оздоровительные прогулки и аэротерапия.

ПАМЯТНИК ПРИРОДЫ «ЗООСТАНЦИЯ КГУ — МАССИВ «ДАЧНЫЙ»

Памятник включает территорию Зоологической станции КГУ, основанной в 1916 году, и широколиственные леса Свяжского лесничества на высоком правом берегу Волги, а также оstepенные склоны и острова с сохранившимися участками пойменных лугов. Это старейшая биологическая станция, осуществляющая многолетние наблюдения за компонентами природных комплексов в долине р. Волга. Площадь 187,01 га. Растительность представлена производными липняками с участием дуба и его спутников; из редких растений можно встретить многорядник Брауна, кизильник черноплодный, зубровку душистую. В акватории рек Волга, Свяга и их притоков в настоящее время обитает 43 вида рыб, из них 24 постоянно встречающихся, 19 относительно редких, в том числе голянь речной и подуст, занесенные в Красную книгу РТ, и подкаменщик, занесенный в Красную книгу РФ. Здесь встречается 88 видов птиц, включая луней полевой и луговой, беркута, подорлика большого, осоеда, кобчика, дятлов зеленого и трехпалого, лесного жаворонка, 25 видов млекопитающих, в том числе суслик крапчатый, горностай и каменная куница. Основные направления туристско-рекреационной деятельности: экологический туризм научной и образовательной направленности, сбор ягод, грибов и лекарственных растений, оздоровительные прогулки, аэротерапия, купание, любительский и спортивный лов рыбы.

ПАМЯТНИК ПРИРОДЫ «ТАШЕВСКИЕ СКЛОНЫ»

Площадь 233,46 га. Включает в себя две овражно-балочные системы, расположенные по обеим сторонам ведущей в с. Ташевка дороги. По дну обеих балок протекают ручьи, впадающие



Памятник природы «Ташевские склоны»



Сорокопут



Ковыль

в р. Волгу. Растительность участка имеет мозаичную структуру из оstepенных и влажно-луговых фрагментов. Наибольшую ценность представляют участки ковыльно-типчаковых оstepенных лугов. Флора представлена 106 видами сосудистых растений, относящихся к 93 родам и 33 семействам. Среди них 1 вид — ковыль перистый (*Stipa pennata*) включен в Красную книгу РФ и Красную книгу РТ. Лук Вальдштайна (*Allium waldsteinii*) внесен в приложение к Красной книге РТ как вид, нуждающийся в контроле состояния популяции. На данном участке и прилегающих к нему территориях зарегистрировано 8 видов млекопитающих, 65 видов птиц, 1 вид амфибий, 2 вида рептилий, на маршрутных учетах зарегистрировано 30 видов летающих насекомых. Из общего числа отмеченных видов животных 8 включены в Красную книгу РТ и приложения II и III к Конвенции о международной торговле видами фауны и флоры, находящимися под угрозой исчезновения: горлица, золотистая шурка, лунь луговой, лунь полевой, осоед, гадюка обыкновенная, бабочки пестроглазка Галатея и мнемозина (Аполлон черный). Основные направления туристско-рекреационной деятельности: экологический туризм научной, эстетической и образовательной направленности, оздоровительные прогулки, аэротерапия.

ПАМЯТНИК ПРИРОДЫ «КУРАЛОВСКИЕ РОДНИКИ»

Расположен на склоне, представленном участками ковыльно-типчаковых оstepенных лугов с участием ковыля перистого (Красные книги РФ и РТ) и типичных видов луговых степей и лесостепи — льна желтого, овсяницы волжской, одониса весеннего, пиретрума щитковидного у с. Куралово вдоль автомобильной дороги (Казань — Буинск — Ульяновск). Всего во флоре участка зафиксировано 105 видов высших сосудистых растений, относящихся к 86 родам и 30 семействам. В целом на территории особо охраняемой природной территории и на прилегающих участках отмечено 58 видов птиц, 2 вида амфибий, 22 вида летающих насекомых. Из общего числа отмеченных видов животных 9 включены в Красную книгу РТ и приложения II и III СИТЕС: лунь луговой, лунь полевой, золотистая шурка, сова болотная, орел-карлик, сорокопут чернолобый, травник, тритон гребенчатый, махаон.

ПАМЯТНИК ПРИРОДЫ «РЕКА СУЛИЦА»

Длина реки — 43,1 км. Сулица принимает 17 притоков. В реке произрастают желтые кубышки и обитает голянь,



Историко-архитектурный музей-заповедник «Остров-град Свияжск»



Историко-архитектурный музей-заповедник «Остров-град Свияжск»



Собор Всех Скорбящих Радости

занесенные в Красную книгу РТ. Река маловодна, имеет хозяйственное значение. В долине реки очень много родников, в т.ч. Кураловские родники, которые объявлены памятником природы Татарстана.

ГОСУДАРСТВЕННЫЙ ИСТОРИКО-АРХИТЕКТУРНЫЙ МУЗЕЙ-ЗАПОВЕДНИК «ОСТРОВ-ГРАД СВИЯЖСК»

Город, где творилась история России, легендарный прообраз пушкинского острова Буян расположен в 30 км от Казани, в акватории рек Волги, Свияги и Шуки. Город-крепость Свияжск был построен Иоанном IV Грозным в 1551 году для взятия Казани. В 1987 году здесь был открыт филиал Государственного музея изобразительных искусств Республики Татарстан, а в 2009 году создан «Государственный историко-архитектурный и художественный музей (Остров-град Свияжск). Остров-град Свияжск как выдающийся комплекс историко-архитектурных объектов включен в 1999 году в предварительный Список Всемирного культурного наследия ЮНЕСКО.

На территории Свияжска сохранились комплексы Успенского Богородицкого и Иоанно-Предтеченского монастырей с деревянной Троицкой церковью (1551), единственным в Поволжье памятником русского деревянного зодчества XVI в., а также различные городские строения XVIII – начала XX в. На острове из 37 объектов культурного наследия 19 имеют федеральное значение. В Свияжске хранятся мощи святителя Германа Свияжского (канонизирован в 1595 году).

С самого начала его истории город возник как уникальный неповторимый объект. Впервые в истории мирового зодчества за 4 недели был сооружен город из заранее заготовленных деталей. Его укрепления, сделанные по последнему слову техники, превышали размеры таких крупнейших тогда на Руси городов, как Новгород и Псков.

Город Свияжск стал первым православным городом в Среднем Поволжье. Он сыграл в исторических процессах формирования Российского государства ключевую роль как военно-административный, православный и ремесленно-торговый центр региона и оказал значительное влияние на распространение русской духовной культуры среди народов Поволжья.

Ценность природного окружения, включающего акваторию Свияги и Свияжского залива реки Волги, подчеркнута созданием Государственного природного заказника («Свияжский»).



МУЗЕЙ ЯНКИ КУПАЛЫ В СЕЛЕ ПЕЧИЩИ

На крутом берегу Волги внимание каждого привлекает здание оригинальной конструкции и старинной каади — бывшая паровая мельница Торгового дома «Иван Окошников и сыновья», архитектурный памятник постройки 1895 года. Сегодня здесь находится Печищинский комбинат хлебопродуктов.

На территории комбината в одном из зданий 28 мая 1975 года был открыт единственный в России мемориальный музей-квартира народного поэта Белоруссии Ивана Доминиковича Луцевича — Янки Купалы (1882-1942 гг.). Здесь он жил в эвакуации с 13 ноября 1941 по 18 июня 1942 года. Отсюда, по вызову Союза писателей СССР, поэт уехал в творческую командировку в Москву, где 28 июня 1942 года трагически погиб.

В настоящее время музей состоит из мемориальной комнаты поэта, четырех экспозиционных залов и лекционно-выставочного зала.

Раздел экспозиции, посвященный Я. Купале, рассказывает о жизни и творчестве поэта. Широко представлены литографии, фотодокументы и издания произведений Купалы. В мемориальной комнате, где жил когда-то Я. Купала, можно увидеть его личные вещи: абажур, репродуктор, трость, чемодан, кровать, книги.

Экспозиция музея также подробно представляет историю села Печищи, основанного в 1600 году, и развитие горного производства, зародившегося здесь в XVII в., когда печичинцы («ломали») бутовый камень-известняк для строительства монастырей и Казанского Кремля. Развитие горного дела в Поволжье непосредственно связано с особо охраняемой природной территорией («Печищинский геологический разрез») — своеобразным музеем камня под открытым небом. В последние годы на этот уникальный памятник природы одна за другой приезжают научные экспедиции из разных стран.

Адрес: 422592, Республика Татарстан, Верхнеуслонский район, с. Печищи, на территории Печищинского хлебокомбината
Проезд: речным транспортом Казань – Печищи (с апреля по ноябрь)
Время работы: с 9.00 до 17.00, выходной день — понедельник. Воскресенье — по заявкам.
Контакты: 8 906 112 44 82 (моб. тел.)
Сайт: <http://www.tatar.museum.ru/M2673>



Вид на здание Печищинского комбината хлебопродуктов



Экспозиция Музея Янки Купалы в селе Печищи



Экспозиция Музея Янки Купалы в селе Печищи



ГОРНОЛЫЖНЫЙ СПОРТИВНО-ОЗДОРОВИТЕЛЬНЫЙ КОМПЛЕКС «КАЗАНЬ»

д. Савино
Телефон: (843) 221-66-11
www.ski-kazan.ru

Уникальный курорт, не имеющий аналогов в России, расположен вблизи древнего острова-града Свяяжск, в живописнейшем месте на слиянии трех рек — Сулицы, Свяяги и Волги в 30 км от Казани. Комплекс известен своими качественными лыжными трассами различной сложности. Общая протяженность горнолыжных трасс — 2 км 800 м, перепад высот — 160 м. На территории комплекса находятся: зеленая трасса протяженностью 1100 м (для начинающих); синяя трасса протяженностью 850 м (средней сложности); красная трасса протяженностью 650 м (для хорошо катающихся). В комплексе функционирует круглогодичная школа сноубординга и горнолыжного спорта для детей от 5 до 16 лет.

На территории комплекса расположен Казанский гольф-клуб: первое гольф-поле в Поволжье. Классический гольф-клуб, каким его знают и любят миллионы поклонников игры в гольф во всем мире, — это не только определенное техническое оснащение и набор строгих регламентов, но и, прежде всего, общность близких по духу людей и своя самобытная эстетика.

В комплексе стендовой стрельбы «Свяяга» (с. Медведково, ул. Садовая, 1а), одном из лучших стрельбищ Европы, проходят занятия по олимпийским дисциплинам — трап, дубль-трап и скиит для спортсменов республики. В рамках образовательной программы предусмотрены мастер-классы от Светланы Деминой и Василия Мосина — ведущих стрелков России. Сегодня у каждого желающего есть возможность приобщиться к этому виду спорта. Здесь можно провести один из выходных дней, устроив с друзьями, родственниками или коллегами («соревнования») по стендовой стрельбе или проведя полноценную тренировку вместе с тренером.

Комплекс «Казань» рад гостям не только зимой. В теплое время года «альпийские домики» являются излюбленными местами для отдыха на природе. К услугам гостей оздоровительный центр, открытые бассейны для взрослых и детей, прогулки на велосипеде, песчаный пляж, катамараны, байдарки и, конечно, рыбалка.



Горнолыжный комплекс «Казань»



Горнолыжный комплекс «Казань»



Горнолыжный комплекс «Казань»



БАЗА ОТДЫХА «ШЕЛАНГА»

с. Шеланга

База отдыха расположена на берегу р. Волги. На территории базы отдыха достаточно развитая инфраструктура, что позволит отлично провести отдых. Вас ждет речная рыбалка, прогулки, купание в заливе реки Волги и просто приятное времяпрепровождение. Для любителей верховой езды работает конно-спортивный комплекс.

БАЗА ОТДЫХА «ГАЗОВИК»

п. Пустые Мокваши

База отдыха «Газовик» имеет лечебный профиль и, по сути, представляет собой профилакторий, расположенный на высоком живописном берегу Волги. Имеется специальный лечебный корпус, в котором гостям предлагается более 40 видов лечения. На территории расположен также культурно-спортивный комплекс, в котором созданы все условия для активного отдыха: бассейн длиной 25 метров, имеющий четыре дорожки и оборудованный электронной системой («старт-финиш»), большой спортзал для занятия баскетболом, волейболом, теннисом и мини-футболом, тренажерный и гимнастический залы, боулинг.

БАЗА ОТДЫХА «РОДНИК»

п. Набережные Мокваши

Эта база находится совсем недалеко от Казани (25 км). База предлагает круглогодичный комфортабельный и недорогой отдых для семей и дружных компаний. В 20 минутах ходьбы расположен песчаный пляж, на котором можно позгорать и искупаться. Работает прокат лодки с рыболовными снастями. Зимой заливается каток, строятся горки, открывается прокат снегоходов, коньков, санок.



Бабочка Аполлон в окрестностях с. Шеланга



Берег Волги



Залив вблизи п. Набережные Мокваши



ВЫСОКОГОРСКИЙ РАЙОН

(тат. Биектау районы)

Административный центр: с. Высокая Гора
Статус: муниципальный район
Включает: 25 сельских поселений
Телефонный код: 8 (84365)
Почтовый индекс: 422700
Площадь: 1701,2 км²
Население: 45 174 чел. (2014)
Официальный сайт района: vysokaya-gora.tatarstan.ru



Высокогорский район расположен в северо-западной части Республики Татарстан. Он занимает выгодное экономико-географическое положение, находясь на дорогах, соединяющих юг и север, запад и восток республики. По территории района проходят федеральные магистральные железнодорожные пути (линия Казань – Екатеринбург) и автомобильные дороги (М-7 «Волга»), региональные автомобильные дороги, которые обеспечивают перемещение потоков грузов. Административный центр района — Высокая Гора — находится на расстоянии 7 км к востоку от г. Казани.

Высокогорский район образован 10 февраля 1935 года. До 1920 года территория района входила в Казанский и Лаишевский уезды, с 1920 по 1930 год — в Арский и Лаишевский кантоны, с 1930 по 1935 год — в Казанский, Пестречинский, Дубязский и Арский районы. 26 марта 1959 года в состав района вошла часть территории упраздненного Столбизинского района. Упразднен 10 февраля 1963 года с передачей территории в состав Арского и Зеленодольского районов. Восстановлен 12 января 1965 года.

Климат района умеренно-континентальный. Отмечается четкое разделение сезонов. Погодные условия ровные на всей территории и благоприятные для большинства видов туризма и рекреации.

Рельеф территории представляет собой слабоволнистую равнину с пологими, покатыми и крутыми склонами со значительной эрозийной расчлененностью. На севере проходят долины рек Илеть и Ашит, а в южной части район рассечен долиной реки Казанка.

Растительность представлена коренными хвойно-широколиственными лесами с елью и сосной и производными липовыми, березовыми и осиновыми насаждениями с видами, характерными для широколиственных лесов (сныть, пролесник многолетний, борец высокий, осока волосистая и др.). Из видов, включенных в Красную книгу РТ, отмечены: костенец постенный, гнездовка настоящая, пыльцеголовник красный, любка двулистная, венерин башмачок настоящий, дремлик темно-красный, воронец красноплодный, волчегодник обыкновенный, грушанка зеленоцветковая, пупочник завитой и др.

Высокогорский район является одним из старейших исторических, культурных и духовных центров республики. На его территории с древнейших времен взаимодействовали разные государственные образования, племена и народы, самые разнообразные культуры и религии. Поэтому здесь сохранилось немало уникальных памятников археологии, истории и культу-



Село Бимери



Село Камаево



Река Казанка у села Камаево



Окрестности села Мемдель



Окрестности села Бимери



Государственный природный ландшафтный заказник «Чулпан»

ры народов, проживавших на этой территории. Здесь зафиксировано около 70 археологических объектов (от каменного века до позднего Средневековья). Среди них особое место занимают объекты Иске-Казанского историко-культурного комплекса — остатки бывшего средневекового экономического и культурного центра Казанского ханства.

События, произошедшие в истории России, так или иначе затрагивают и этот край. Район на две части рассекает знаменитый Сибирский тракт, по которому гнали в Сибирь ссыльных. Во времена Казанского ханства село Высокая Гора носило название Байгыш, в XVI в. село получило название Рождественское, а со второй половины XVII в. начало именоваться Высокой Горой. Когда подъезжаешь к селу со стороны Казани, взгляд невольно останавливается на высоком холме. Отсюда и пошло название села.

В 1722 году Петр I посетил церковь села Каймары, заложенную в честь его 50-летия. В 1767 году это село посетила императрица Екатерина II, а в 1831 году в это же село приехала и недолго жила выдающийся поэт XIX в. Е.А. Баратынский.

В районе дважды побывал (всесоюзный староста) М.И. Калинин. Он посетил и село Собакино, которое впоследствии переименовано в его честь в село Калинино. В августе 1918 года группа войск, которой командовал легендарный начальник 28-й Железной стрелковой дивизии В.М. Азин, освободила Высокую Гору от белогвардейцев и белочехов.

Высокогорский муниципальный район называют «землей литературных музеев». Большой популярностью пользуются мемориальный-комплекс великого татарского поэта Габдуллы Тукая в д. Кырлай, музей-усадьба семьи Тукаевых на родине Габдуллы Тукая в д. Кушлавцы.

ГОСУДАРСТВЕННЫЙ ПРИРОДНЫЙ ЛАНДШАФТНЫЙ ЗАКАЗНИК «ЧУЛПАН»

Территория заказника, на которой в течение 20 лет внедрялась контурно-мелиоративная система земледелия, представляет собой средневысокий холмистый район. Расположен в окрестностях с. Большие Ковали, площадь 6054 га. Большая часть территории заказника занята сельхозугодьями, перемежающимися лесополосами, овражно-балочными системами и лесными колками. Древесный состав лесополос представлен березой, лившицей, сосной, елью. Лесные колки состоят из широко- и мелколиственных древесных видов растений (дуб, липа, осина, ильм, береза). На территории заказника зарегистрировано пять видов земноводных и два вида



пресмыкающихся. На гнездовании учтено 68 видов птиц, из них в Красную книгу РФ занесены девять видов: пустельга, шурка золотистая, камышница, кроншнеп большой, дятел седой, луни луговой и полевой, кедровка, неясыть длиннохвостая.

ГОСУДАРСТВЕННЫЙ ПРИРОДНЫЙ ЗАКАЗНИК КОМПЛЕКСНОГО ПРОФИЛЯ «ГОЛУБЫЕ ОЗЕРА»

Лесной массив у с. Щербаковка (широколиственные и мелколиственные насаждения с небольшими участками сосновых) включает систему озер, образованных мощными родниками с дебитом воды до 600 л/с. Происхождение Голубых озер связано с тем, что подземные воды из глубинных источников (глубина залегания 130 м) поступают на земную поверхность по трещинам в геологических породах естественным образом, и процесс этого поступления является результатом разгрузки водоносных горизонтов Вятского Увала.

Круглый год температура воды в Голубых озерах, а также и в близлежащих мелких родниках держится на уровне 4-6 градусов. Геологи считают, что здешние подземные воды — это чудо, пришедшее из ледникового периода: карстовые разломы земной коры в основании своем имеют лед, что и поддерживает неизменной температуру воды в озере на протяжении всего года.

Расположены Голубые озера на довольно узкой высокой правобережной террасе р. Казанки, что уже является уникальным явлением. Еще в XIX веке, когда на ручьях с постоянным и неизмеряющим течением, вытекающих из Голубых озер, были построены мельницы (деревянная на выходе из Большого Голубого озера и каменная на выходе из Малых Голубых озер), начинается история изучения озер не только как источников хозяйственного использования, но и как уникальных водоёмов. В 1829 году профессор-медик К.Ф. Фукс впервые дал краткое описание Большого Голубого озера, обратив внимание на присутствие в грунте дна сернистых соединений, делающих эти илы целебными.

Как ценный природный объект Голубые озера вошли в мировые геологические каталоги.

ПАМЯТНИК ПРИРОДЫ «ОЗЕРО КАРА-КУЛЬ»

Водораздельное озеро сложной формы карстового происхождения. Площадь озера 11 га, длина 820 м, ширина до 220 м, средняя глубина 4 м. Восточный берег очень высокий (до 30 и более м), сложен красными глинами, весь изрезан глубокими оврагами на отдельные части, вершины которых покрыты



Государственный природный заказник «Голубые озера»



Озеро Малое Голубое



Озеро Большое Голубое



Памятник природы
«Озеро Кара-Куль»



Озерная гладь

лесом. В южной части озера имеется перешеек, состоящий из мощного слоя торфа. Используется для разведения водоплавающей птицы, рыболовства и отдыха.

ПАМЯТНИК ПРИРОДЫ «ОЗЕРО КАРАСИНОЕ»

Водораздельное озеро сложной формы карстового происхождения расположено у д. Ювас. Крутые берега озера заросли степной растительностью. Площадь водного зеркала 12 га, длина 700 м, ширина до 250 м, средняя глубина около 3 м. Имеет устойчивое подземное питание.

ПАМЯТНИК ПРИРОДЫ «ОЗЕРО МОЧАЛЬНОЕ»

Водораздельное озеро сложной формы карстового происхождения расположено у д. Ювас. Площадь озера 8 га, длина 470 м, ширина до 250 м, средняя глубина 3 м. Очень крутые, каменистые, террасированные, заросшие степной растительностью берега озера, с трех сторон круто поднимаются над ним на высоту 40-60 м. Лишь северный берег озера пологий, плавно переходящий в водосбор, на котором расположена д. Ювас.

ПАМЯТНИК ПРИРОДЫ «ЭСТАЧИНСКИЙ СКЛОН»

Участок остепненного луга площадью 6,85 га расположен по левому берегу р. Киндерка у д. Эстачи на склоне южной экспозиции. Флора включает виды суходольных лугов и элементы степной флоры. Наибольший интерес представляет популяция адониса весеннего, довольно редкого для РТ растения.

ПАМЯТНИК ПРИРОДЫ «СЕМИОЗЕРСКИЙ ЛЕС»

Участок лесного массива на левобережном водораздельном склоне долины Волги у с. Семиозерка, занимающий площадь около 119 га. Характерны виды, включенные в Красную книгу РТ: костенец постенный, гнездовка настоящая, пыльцеголовник красный, любка двулистная, венерин башмачок настоящий, дремлик темно-красный, воронец красноплодный, волчегородник обыкновенный, грушанка зеленоцветковая, пупочник завитой и др. Из видов животных, включенных в Красную книгу РТ, отмечен козодой. Частично сохранились постройки Семиозерского монастыря (XVII в.). Объект представляет ценность и как исторический памятник. Имеющийся на территории объ-

екта «Святой ключ» является местом паломничества верующих, посещается населением.

**ПАМЯТНИК ПРИРОДЫ
«ОЗЕРО РУССКО-МАРИЙСКИЕ КОВАЛИ»**

Водораздельное озеро карстового происхождения у с. Юртыш. Площадь озера 8 га, длина 600 м, ширина до 180 м, средняя глубина около 6 м, максимальная достигает 28 м. Это самое глубокое озеро республики, и глубина его растет с каждым годом! Акватория и прибрежная территория озера активно используется местными жителями и гостями района для любительского рыболовства, купания, плавания на лодках и рекреации.

**ИСКЕ-КАЗАНСКИЙ ГОСУДАРСТВЕННЫЙ
МУЗЕЙ-ЗАПОВЕДНИК**

Общая площадь музея-заповедника составляет 137,2 га. В него вошли села Камаево, Русские Урматы, Татарская Айша, пойма Казанки с прилегающими высотами. Музей является крупным и ярким связующим звеном болгарской и казанко-татарской культуры. В экспозициях представлено все о жизни и быте казанских татар, а также уникальные археологические находки — посетители музея смогут оценить ювелирное, коженное и ткацкое мастерство далеких предков. В 2009 году у заповедника появилась современная деревянная крепость. Кроме того, на подворье представлена целая коллекция древней оборонительной техники.

Вокруг много святых мест. Из-под земли бьют четыре источника со святой водой. На горе, где в свое время располагалась крепость, стоит памятник Чингисхану. С самой горы открывается великолепный вид на пойменную часть реки Казанка, и тут можно заметить, что местность по своей форме напоминает котел, не исключено, что отсюда и название «Казан».

БАЗА ОТДЫХА «ДУБАЙ»

с. Высокая Гора
www.hotel-dubay.ru

Территория комплекса находится всего в 10 минутах езды из Казани, в окружении живописного леса и множества озер. Высокий уровень обслуживания, развитая инфраструктура и комфортное проживание помогут вам провести незабываемый отдых.



Памятник природы «Озеро Русско-Мариийские Ковали»



Иске-Казанский государственный музей-заповедник



База отдыха «Дубай»



ДРОЖЖАНОВСКИЙ РАЙОН

(тат. Чүпрәле районы)

Административный центр: с. Старое Дрожжаное
 Статус: муниципальный район
 Включает: 19 сельских поселений
 Телефонный код: 8 (84375)
 Почтовый индекс: 422470
 Площадь: 1029,5 км²
 Население: 24 172 чел. (2014)
 Официальный сайт района: droghanoye.tatarstan.ru



Дрожжановский район располагается в юго-западной части Республики Татарстан. По территории района проходят федеральные (Цивильск – Ульяновск, Казань – Ульяновск) и региональные автомобильные дороги, участок ж/д магистрали федерального значения (линия Казань – Ульяновск). Районный центр — село Старое Дрожжаное расположено в 200 км к юго-западу от Казани, в 45 км к востоку от ж/д станции Бурундуки.

Дрожжановский район образован 10 августа 1930 года. Территория района до 1920 года находилась в Буинском уезде Симбирской губернии, а с 1920 по 1930 год в Буинском кантоне. Район упразднен 1 февраля 1963 года, с передачей территории в состав Буинского района. Восстановлен 30 декабря 1966 года.

Климат в районе типичный для Среднерусской равнины, умеренно континентальный. В районе преобладают западные и юго-западные ветры.

Территория Дрожжановского района представляет собой возвышенную равнину с абсолютными высотами 170-220 м (максимальная абсолютная отметка достигает около с. Нижнее Чекурское 263,9 м, являясь высшей точкой всего Предволжья), постепенно понижающуюся к северо-востоку. Формы рельефа осложнены сетью оврагов и балок.

Растительность представлена различными вариантами пастбищных заковок, злаково-разнотравных и злаково-рудеральных лугов. По днищам оврагов и балок распространены низинные болота с доминированием камыша лесного и рогоза широколистного с участком болотного широкотравья.



Во флоре отмечены более 80 видов высших сосудистых растений, относящихся к 70 родам и 27 семействам. Лесами покрыто лишь 3,2% от всей площади района. Основными лесообразующими породами являются сосна, ель, пихта, дуб, береза, осина.

На территории Дрожжановского района находятся 30 объектов историко-культурного наследия, из которых 26 — памятники археологии.

В районе действуют Дрожжановский краеведческий музей (с. Ст. Дрожжаное), музей «Земля и люди» (с. Старое Шаймурзино).

ПАМЯТНИК ПРИРОДЫ «КЕРЕМЕТЬ (НОВО-ЧЕКУРСКАЯ ЛЕСОСТЕПЬ)»

Памятник общей площадью 121,5 га, где под пологом редколесья из сосны и дуба и на открытых полянах сохранились участки степного типа (кустарниковая и разнотравно-типчаковая степь). Из видов, занесенных в Красную книгу РТ, отмечены касатик безлистный, миндаль низкий, ковыль перистый, ковыль красивейший, овсец пустынный, астрагал Геннинга, василек русский, астра альпийская, обыкновенная гадюка.

ПАМЯТНИК ПРИРОДЫ «БИБИ-АЙША»

Расположен у с. Большая Цильна на площади 56 га и представляет собой суходольный луг, тянущийся узкой полосой вдоль двух овражно-балочных систем. Во флоре памятника природы отмечены 80 видов высших сосудистых растений, относящихся к 70 родам и 27 семействам. На территории встречены один вид земноводных, 22 вида птиц, из которых золотистая шурка и луговой лунь включены в Красную книгу РТ, 3 вида млекопитающих (крупчатый суслик занесен в Красную книгу РТ).

ПАМЯТНИК ПРИРОДЫ «ИСТОК РЕКИ ЦИЛЬНЫ»

Расположен у с. Чувашское Дрожжаное на площади 140 га. Ценным участком является торфяное болото, находящееся в верховьях овражно-балочной системы. Данный болотный комплекс является местообитанием редких видов растений и представляет интерес как уникальная для южной части Предволжья РТ экологическая система. На территории памятника природы отмечено 4 вида растений, занесенных в Красную книгу



Тропинка на опушке



Дуб



Гадюка



РТ, в том числе пальчатокоренник мясокрасный (очень крупная популяция в несколько тысяч особей), а также 3 вида земноводных и пресмыкающихся, 36 видов птиц, из которых болотная сова и луговой лунь включены в Красную книгу РТ, и один вид млекопитающих. Территория имеет исключительное водоохранное значение, являясь (резерватом) для ряда редких и исчезающих животных, и особенно растений болотного комплекса.

ПАМЯТНИК ПРИРОДЫ «ЧИСТАЯ ПОЛЯНА»

Памятник природы площадью 280 га узкой полосой проходит по обеим сторонам овражно-балочной системы, по дну которой протекает ручей, впадающий в р. Бездну. Здесь же имеются несколько примыкающих к лесу (висячих) болот, одно из которых является сфагновым. На этой территории зафиксировано 6 видов растений, занесенных в Красную книгу РТ, в том числе бодяк болотный, пальчатокоренник пятнистый, пальчатокоренник мясокрасный. Отмечено: 5 видов земноводных и пресмыкающихся, один из которых — гадюка обыкновенная — включен в Красную книгу РТ; 16 видов птиц, включая два редких — золотистая шурка и луговой лунь; 2 вида млекопитающих.

ПАМЯТНИК ПРИРОДЫ «ОВРАГ ШЕРЕДДАУК»

Памятник природы площадью 90 га расположен у с. Верхнее Чекурское и представляет собой овражно-балочную систему. Разнообразие природных условий обусловило здесь высокое видовое разнообразие, включая 19 редких и исчезающих видов растений и животных. Отмечено 4 вида земноводных и пресмыкающихся, 32 вида птиц, включая занесенные в Красную книгу РТ (луговой лунь, золотистая шурка, горлица, осоед, болотная сова), 7 видов мелких млекопитающих; найдена одна семья европейского бобра. Следует особо отметить обитание крупной (около 1500 экз.) популяции шпаклика тонкого.

ПАМЯТНИК ПРИРОДЫ «МОРДОВСКИЕ ЛУГА»

Памятник природы площадью 34 га у с. Старое Чекурское включает в себя овражно-балочную систему, по дну которой протекают ручьи, питающие р. Б. Якла. Данная территория охватывает разнообразные элементы ландшафта, что обусловило обитание здесь животных, относящихся к разным экологическим группам. Во флоре отмечено 77 видов высших со-



судистых растений, относящихся к 62 родам и 27 семействам, из «краснокнижных» видов — пальчатокоренник мясокрасный. На территории обитает 21 вид птиц, из которых 2 (золотистая шурка и луговой лунь) являются редкими и исчезающими для фауны Татарстана.

МОГИЛА «АБЫЗ-БАБАЯ»

Могила расположена на деревенском кладбище в селе Татарские Тюки. Сохранился надгробный памятник, датированный XIX в., который имеет арабско-татарские надписи в технике резьбы по камню с обеих сторон. Могила имеет кирпичное ограждение с четырех сторон.

Абыз-бабай являлся местным наставником, распространителем мусульманской веры. Считается, что именно он принес ислам повторно в эти края (в XIX в. татары и чувашки в районе были в основном крещенные). Его могила считается святой и является местом поклонения и совершения мусульманских обрядов. В это святое место приезжают паломники со всех регионов России.

ДОМ КУПЦА ВАСИЛИЯ ВАССИЯРОВА

Дом купца Василия Вассиярова построен во второй половине XIX в. Дом из красного кирпича, двухэтажный. В основном использовался для промышленных товаров, которые купец привозил из Симбирска. После революции 1917 года здание было передано на баланс местной власти. После этого в разные годы здание использовалось под сельский совет и магазины. В последнее время здание пустует. Здание занесено в список культурного наследия Дрожжановского района.

ВЕТРЯНАЯ МЕЛЬНИЦА

В селе Нижние Каракитяны располагается «Ветряная мельница», построенная в начале XX в. Ее владельцем был Ф. Валитов, семья которого в селе имела несколько мельниц.

Деревянная ветряная мельница-башня относится к характерному для Поволжья типу («шатровка»). Мельница рублена в лапу из бревен. Верхняя часть, вращающаяся под ветер, покрыта тесовой крышей. Карниз под кровлей украшен модульонами. Является памятником истории, градостроительства и архитектуры местного значения.





СЕЛО ХОРНОВАР-ШИГАЛИ



Село расположено в 18 км от райцентра с. Старое Дрожжаное. Село было основано примерно в 1750 году на левом берегу реки Цильна. Основателями его были выходцы из нечерноземных зон Поволжья, где сейчас расположена Чувашская Республика. Новое местожительство названо по имени хана Шигали — владельца этих мест. Впоследствии было образовано с. Хорновар — Шигали. Название «Хорновар» на русский лад переведено от слова «Хурнар», что означает «березовая роща», так как вокруг были березовые леса.

В селе располагается здание церковно-приходской школы, представляющее из себя двухэтажное деревянное здание 1898 года постройки. Указанное здание было построено для размещения чувашской второклассной церковно-учительской школы. В этой школе учились Герой Советского Союза П.С. Южвитов и министр авиационной промышленности СССР П.В. Деметьев. После революции 1917 года в здании располагалась общеобразовательная школа.

Еще одной местной достопримечательностью является церковь Сергия Радонежского. Этот однопрестольный деревянный храм построен в 1901 году на проценты с ценных бумаг Крестьянского банка и на средства, выделенные Синодом. В 1913 году к храму была пристроены трапезная и колокольня. В 1901-1918 годах в приходе служил священник Николай Константинович Филалов, являвшийся одновременно директором второклассной учительской школы, игравшей важную роль в развитии культуры чувашского народа.



ЕЛАБУЖСКИЙ РАЙОН
(тат. Алабуга районы)

Административный центр: г. Елабуга

Статус: муниципальный район

Включает: 1 городское и 15 сельских поселений

Телефонный код: 8 (85557)


Почтовый индекс: 423600

Площадь: 1362,1 км²

Население: 83 698 чел. (2014)

Официальный сайт района: elabugacity.ru





Вид с Елабужских лугов



Орлан-белохвост



Стрекозы

Елабужский район занимает выгодное экономико-географическое положение на северо-востоке Республики Татарстан, находясь на пересечении важных транспортных магистралей, соединяющих запад и восток республики, север и юг в восточной ее части. Район находится в часовой доступности от городов Набережные Челны, Нижнекамск, Альметьевск, Лениногорск, Менделеевск, Мензелинск по региональной и федеральной сети автомобильных дорог.

Центром района является город Елабуга. По территории Елабужского района проходят железнодорожная линия Акбаш – Агрыз (ж/д станция Тихоново в 14 км к юго-западу от Елабуги), автомобильные магистрали Казань – Уфа, Елабуга – Можга. Расстояние до Казани — 215 км. Международный аэропорт «Бегитшево» находится в 40 км от Елабуги.

Елабужский район образован 10 августа 1930 года. Территория района до 1917 года находилась в бывшей Вятской губернии, до 1920 года в Казанской губернии, с 1920 по 1926 год в Елабужском кантоне, с 1928 по 1930 год в Челнинском кантоне.

Климат на территории района умеренно-континентальный. Отмечается четкое разграничение сезонов. Зима холодная, лето жаркое.

Рельеф Елабужского района — ступенчатая волнистая эрозийная равнина (высоты 53-240 м), расчлененная речными долинами и оврагами. По территории района протекает река Кама с притоками Вятка, Тойма, Танайка.

Елабужский район является вторым после Казани по количеству состоящих на государственной охране объектов и третьим — по количеству выявленных археологических объектов. Уникальные археологические комплексы Елабужского («Чёртова») городища и Ананынского могильника являются памятниками археологии федерального значения.

Елабужский государственный историко-архитектурный и художественный музей-заповедник выступает в качестве ядра культурно-познавательного, экскурсионного и событийного туризма. В с. Старый Куклюк действует музей «Быт марийской деревни».

На территории Елабужского района расположена федеральная Особая экономическая зона «Алабуга», что делает возможным развитие делового и промышленного туризма.

НАЦИОНАЛЬНЫЙ ПАРК «НИЖНЯЯ КАМА»

Располагается на территории Елабужского (участок 1) и Тукаевского (участок 2) районов. Уникальный природный комплекс лесов и лугов северо-востока Татарстана площадью 26 460 га, расположенный на пересечении зон смешанных лесов, южной тайги и луговых степей. Территория представлена обособленными лесными массивами «Большой Бор», «Малый Бор», «Танаевская Дача», лесным массивом Челнинского лесничества (урочище «Кзыл-Тау») и обширными Камско-Криушскими пойменными лугами.

Растительный покров Большого Бора представлен полным («набором») различного типа сосняков. Кзыл-Тау является юго-восточным «форпостом» тайги, это самая южная точка ареала пихты сибирской. Здесь ель и пихта образуют свои естественные насаждения в непосредственном соседстве с лесостепью. Камско-Криушская пойма с только здесь сохранившимся типичным пойменно-луговым ландшафтом является эталоном пойменных угодий для Среднего Поволжья.

Флора национального парка представлена более чем 620 видами высших сосудистых растений, 80 — лишайников, 55 — мхов, 95 — грибов-макромицетов. Фауна насчитывает 40 видов млекопитающих, 153 — птиц, 10 — земноводных, 6 — пресмыкающихся, 21 — рыб, 478 — беспозвоночных. Среди них 65 видов животных, 83 вида растений и грибов имеют статус редких и исчезающих. Они включены в Красную книгу РФ, а 11 видов животных и 5 видов растений и в Красную книгу РТ.

На территории национального парка располагается 20 мемориальных мест, где творил великий русский художник Иван Иванович Шишкин. Это и урочище Красная Горка, и Богатый Лог, и родник Святой Ключ Пантелеймона Целителя, Елабужские и Танаевские пойменные луга. На Елабужских пойменных лугах, вблизи д. Мальцево находятся всемирно известные археологические памятники (стоянки и могильники) ананынской эпохи, относящиеся к IV-II тыс. до н.э.

Для туристов по национальному парку «Нижняя Кама» организованы туристские и экскурсионные маршруты: «Шишкинский край», «Красная Горка близ Елабуги», «Святой Ключ близ Елабуги», «Большой Бор», «Лесные озера», «Древности Прикамья» и водная экскурсия по рекам Тойма, Кама и Криуша.



Национальный парк «Нижняя Кама». Большой Бор



Желтоголовая трясогузка



Кутора





Лебеди-шипуны



Сосновый бор



Святой Ключ

«ШИШКИНСКИЙ КРАЙ» (ПЕШИЙ МАРШРУТ)

Данный туристический маршрут проложен по тем природным комплексам и урочищам, где когда-то в поисках образа родной природы делал эскизы и наброски великий русский пейзажист, уроженец города Елабуга И.И. Шишкин. Эти места связаны с такими его картинами, как «Святой ключ близ Елабуги» (1886), «Корабельная роща» (1898), «Пейзаж с сосной» (1890), «Лесные дали» (1884), «Сосновый бор», «Мачтовый лес в Вятской губернии» (1872), «Утро в сосновом бору» (1889), «Ананьинский могильник» (1861), «На Каме близ Елабуги» (1884) и др. Основная часть маршрута проходит по живописным местам Малого и Большого боров, Танаевскому лесу, а также пойменным лугам в долинах рек Тоймы и Камы.

Маршрут позволяет ознакомиться с лесами различных типов, включая мало нарушенные, старовозрастные леса (сосны и ели 130-150 лет), лугowymi биоценозами, озерами-старичами, родниками, с местами стоянок, селищ и могильников древнего человека. В летний сезон имеется возможность искупаться в водах Камы. Протяженность маршрута — 65 км. Для ночевки предусмотрены четыре бивака. По желанию туристов маршрут может быть сокращен или увеличен.

ЭККУРСИЯ «КРАСНАЯ ГОРКА БЛИЗ ЕЛАБУГИ»

Красный цвет обрывов высокого берега Камы дал название этому урочищу в Танаевском лесу. Это место известно по одноименному произведению И.И. Шишкина «Красная Горка близ Елабуги» (1852). По дороге на Красную Горку посетители знакомятся с Танаевским лесом, с историей восстановления и экологией соснового леса. С благоустроенной смотровой площадки «Красная Горка» открывается великолепная панорама долины реки Камы. Урочище Красная Горка примечательно еще и как геологический памятник природы, представленный обнажениями пермского периода.

ЭККУРСИЯ «СВЯТОЙ КЛЮЧ БЛИЗ ЕЛАБУГИ»

Святой источник Святого Пантелеймона-целителя в Малом Бору имеет сходство с известной картиной И.И. Шишкина «Святой Ключ близ Елабуги» (1886). Во время экскурсии предоставляется возможность побывать в Малом Бору, пройти



по экологической тропе по мало нарушенным участкам соснового леса, ознакомится с его растительным миром, перебраться со звериными тропами лося и косули, лисицы и кабана. Старинная каменная Екатерининская дорога, пересекающая Малый Бор, ведет нас в историческое прошлое, во времена правления императрицы Екатерины II. С благоустроенной смотровой площадки «Святой Ключ» вблизи святого источника открывается завораживающий вид на Елабужские пойменные луга и старое торфяное болото.

ЭККУРСИЯ «БОЛЬШОЙ БОР»

Это путешествие по одному из самых уникальных лесных массивов, сохранившихся на территории Республики Татарстан, представленному всеми типами сосняков, характерных для лесной зоны средней полосы России. Экскурсия знакома с биологическим и ландшафтным разнообразием Большого Бора, его растительным и животным миром, с интересными историческими фактами. С Большим Бором граничат Елабужские пойменные луга со старичными озерами, островок дубовой рощи, песчаные дюны, посещение которых предусмотрено экскурсией.

ЭККУРСИЯ «ЛЕСНЫЕ ОЗЕРА»

Через заповедные уголки Большого Бора Национального парка «Нижняя Кама» лесная дорожка приводит путника к цепочке лесных озер с мирной плавающей на них утятами кряквы. Экосистемы лесных озер представляют собой интересные объекты для изучения водной и прибрежной флоры. Здесь произрастают такие редкие растения, как сабельника болотный, пузырчатка обыкновенная, пузырчатка средняя, ситник скученный, кубышка желтая и др.

ЭККУРСИЯ «ДРЕВНОСТИ ПРИКАМЬЯ»

Это экскурсия по местам древних поселений человека. Маршрут проходит через старинную деревню Мальцево, поселок Луговое и ныне исчезнувшую деревню Ананыно. В этой местности национального парка «Нижняя Кама» археологами обнаружены стоянки, селища и могильники. Культурные слои представлены эпохой неолита, бронзы и раннего железа. Наибольшую известность получил раскоп близ деревни Ананыно,



Малый бор. Торфяные болота



Лимонница



Большой бор



Корабельная роща

относящийся к поселениям III тыс. до н.э. По названию этого места целый пласт культуры получил название Ананьинской.

ЭКСКУРСИЯ «КОРАБЕЛЬНАЯ РОЩА»

Экскурсия «Корабельная роща» предлагает ознакомиться с историей Корабельных лесов левобережья Камы и посетить заповедный уголок юго-восточного форпоста тайги — Кыз-Тау, посетить родник Святой Параскевы и пройтись по долине Пракамы.

МАРШРУТ ПО РЕКАМ ТОЙМА, КАМА И КРИУША (ВОДНЫЙ)

Это путешествие на байдарках начинается с малой реки Тоймы — памятника природы Республики Татарстан. Маленькая равнинная речка петляет среди пойменных лугов, за которыми встают стеной сосновые леса. Берега реки тысячелетия назад облюбовали люди, образовав здесь древние поселения. Пойма изобилует озерами-старичами. На берегах реки произрастают могучие ивы. Старинный город предстает взору со всеми колокольнями церквей, башней древнего городища. Высокий правый берег обнажает склоны пермских отложений с известняками древнего пермского моря. Далее маршрут проходит по протоке Криуша, пересекая Танаевские пойменные луга, и заканчивается у обрывистого берега Танаевской Дачи. Общая протяженность маршрута — 52 км. По желанию туристов маршрут может быть укорочен.

На территории национального парка «Нижняя Кама» разрешена любительская рыбная ловля на удочку и спиннинг.

ПАМЯТНИК ПРИРОДЫ «РЕКА ТОЙМА»

Длина реки — 106,2 км (в пределах РТ — 74,9 км). У г. Менделеевска Тойма близко подходит к Каме и течет параллельно ей, затем круто повернув к югу. Пойма реки в устьевой части покрыта озерами и лугами. Тойма принимает 35 притоков. Река протекает по красивейшему ландшафту хвойных и широколиственных лесов (лесистость территории 6-12%), играет важную роль в водоснабжении населения и предприятий Елабуги и Менделеевска.



Памятник природы «Река Тойма»



Памятник природы «Река Тойма»

ЕЛАБУЖСКИЙ ГОСУДАРСТВЕННЫЙ ИСТОРИКО-АРХИТЕКТУРНЫЙ И ХУДОЖЕСТВЕННЫЙ МУЗЕЙ-ЗАПОВЕДНИК

Создан в 1989 году. На его территории расположены 184 объекта культурного наследия. В состав Елабужского государственного историко-архитектурного и художественного музея-заповедника входят: Музей истории города, Дом-музей И.И. Шишкина, Музей-усадьба Н.А. Дуровой, Музей уездной медицины имени В.М. Бехтерева, Дом памяти М.И. Цветаевой, Литературный музей имени М.И. Цветаевой, Музей-мастерская декоративно-прикладного искусства, музей «Портомоиня», музей-театр «Практир», выставочный зал, библиотека Серебряного века, художественный салон, интерактивные мастерские; туристско-информационный центр «Елабуга», историко-археологический комплекс «Елабужское (Чёртова) городище».

В 2009 году по оценке Европейского музейного форума Елабужский государственный музей-заповедник вошел в число 25 лучших музеев Европы, а в 2012 году был назван «Лучшим российским музеем».

САНАТОРИЙ-ПРОФИЛАКТОРИЙ «КОСМОС»

г. Елабуга, Танаевский лес, 7 км
Телефон службы бронирования: (85557) 2-73-89
www.kosmos.tatneff.ru

Санаторий, расположенный в Танаевском сосновом лесу, отличается уникальный микроклимат национального природного парка «Нижняя Кама». Профильными для лечебного учреждения являются заболевания органов пищеварения, опорно-двигательного аппарата, органов дыхания, сердечно-сосудистой системы, сахарный диабет и ожирение.

На территории центра располагается скважина с питьевой минеральной водой «Елабужская». Эта слабощелочная высокоминерализованная гидрокарбонатно-магниево-кальциевая вода используется как для питья (в бювет подается в холодном и подогретом виде), так и для проведения тюбажей, мониторинга очищения кишечника. Кроме этого, водолечебница предлагает разнообразные ванны (морские и йодобромные, травяные и скипидарные), души (циркулярный, подводный, душ-массаж), услуги сауны с бассейном, сухие углекислые ванны. В профилактории проводится разнообразная физиотерапия, в том числе на уникальных современных аппаратах



Историко-археологический комплекс «Чёртова городище»



Санаторий-профилакторий «Космос»



Санаторий-профилакторий «Космос»



База отдыха «Вятский берег»

«Трансаир», «Карапуль»; механотерапия (лечебная физкультура, тренажерные залы и массаж); арома- и фитотерапия.

На территории санатория-профилактория расположен современный спортивный зал, несколько тренажерных залов, летний крытый бассейн, большая зона отдыха, бильярдные и настольный теннис, волейбольная и баскетбольная площадки, детский городок. В окрестностях — множество живописных тропинок, обилие ягод и грибов. Зимой работает лыжная база. К услугам отдыхающих — музеи Елабуги.

Целебный лесной воздух, питье природной минеральной воды из источника, современное оборудование и внимание высококвалифицированных специалистов, сбалансированное питание и удобные номера — все это делает отдых незабываемым, а лечение — эффективным

БАЗА ОТДЫХА «СОСНОВЫЙ БОР»

База отдыха «Сосновый бор» приглашает всех желающих отдохнуть от городской суеты в уединенном уголке возле озера Подборное. База расположена в 11 км от г. Набережные Челны, на правом берегу р. Камы. К услугам отдыхающих волейбольная и детская площадки, песчаный пляж.

БАЗА ОТДЫХА «ВЯТСКИЙ БЕРЕГ»

с. Умяк
www.tatohota.ru

На базе отдыха «Вятский Берег» созданы все условия для отдыха семьей и с друзьями. Проживание в комфортабельных домах на берегу р. Вятки. Отдыхающим открыты природные богатства местных рек, чистейшие воды которых изобилуют щукой, окунем, язем, лещом, плотвой, налимом, подлещиком, красноперкой, судаком! Эти места порадуют как заядлого, так и начинающего рыбака! Можно насладиться традиционной ухой, попариться в баньке на дровах, получить заряд неиссякаемой энергии и массу прекрасных впечатлений! Здесь великолепные места для охоты с богатой фауной: медведи, кабаны, лоси, фазаны, лисицы, волки, зайцы, различная дичь. В охотхозяйстве имеются охотничьи вышки, охотничьи лабазы, системы кормовых полей. Опытный егерь-охотовед будет сопровождать вас во время охоты. На базе отдыха есть увлекательные развлечения для детей — экскурсии по мини-зоопарку: беличий домик, экзотические страусы и фазаны, утки и другие птицы, лошади вятской породы!

База отдыха «Вятский берег». Мини-зоопарк. Кабаны



ЗАИНСКИЙ РАЙОН

(тат. Зэй районы)

Административный центр: г. Заинск

Статус: муниципальный район

Включает: 1 городское и 22 сельских поселения


Телефонный код: 8 (85558)

Почтовый индекс: 423520

Площадь: 1861,6 км²

Население: 56 962 чел. (2014)

Официальный сайт района: zainsk.tatar.ru





Заинский район занимает выгодное экономико-географическое положение на востоке Республики Татарстан, находясь на транспортных магистралях, соединяющих север и юг республики в восточной ее части. Районный центр — город Заинск расположен у слияния рек Степной и Лесной Зай, близ одноименной ж/д станции на линии Агрыз – Акбаш. Через город проходит автодорога Альметьевск – Набережные Челны. Расстояние до Казани — 287 км, до Набережных Челнов — 69 км.

Образован Заинский район 10 февраля 1935 года. До 1920 года территория района входила в состав Мензелинского уезда Уфимской губернии. В 1920 году Мензелинский уезд вошел в состав новообразованной Татарской АССР. Район упразднен 1 февраля 1963 года с передачей территории в состав Альметьевского и Челнинского районов. Восстановлен в качестве Заинского района 1 февраля 1972 года.

Территория Заинского района находится на северо-западных склонах Бугульминско-Белебеуской возвышенности, являющейся наиболее высокой частью Республики Татарстан. Характерной чертой рельефа района является его четко выраженная ярусность: нижний — 160-180 м, высокий — 200-240 м.

Район характеризуется умеренно-континентальным климатом с недостаточно влажным теплым летом и умеренно суровой снежной зимой. Средние январские температуры составляют 13-15 °С. Высота снежного покрова, который уверенно формируется к началу декабря, достигает 35-40 см. Летние периоды длятся с середины мая по начало сентября, в этот период среднесуточные температуры сохраняются выше отметки +15 °С. Жаркие и засушливые периоды также возможны, но, как правило, непродолжительные и в среднем могут держаться на протяжении 10-15 дней.

Лесами покрыто более 25% территории района, большей частью широколиственных. Основные лесные массивы расположены в западной и северо-восточной части района. По территории района протекают реки Степной Зай и Лесной Зай. Прекрасным местом отдыха является обширное Заинское водохранилище, сооруженное на реке Степной Зай.

В лесах района можно встретить крота, ежа, белку, лесную сою, зайца-беляка, куницу, лису, косулю; из птиц — серую неясыть, домового сыча, большого пестрого дятла, тетерева, ястреба-перепелятника, горлицу обыкновенную, овсянку обыкновенную, серую мухоловку и др.

Из степной фауны отмечены степной хорь, сурак байбак, суслик рыжеватый, хомячок серый, заяц-русак, рыжая полевка; из птиц обитают сизоворонка, шурка золотистая, угод, серая



Длиннохвостая неясыть



куropатка, перепел, степная пустельга, жаворонки полевой, овсянка, дубровник и др.

Богата и разнообразна околотовная фауна. На водоемах встречаются ондатра, различные виды речных и нырковых уток, камышница, большая и малая выпь, серая цапля. Из земноводных обычны озера и прудовая лягушка, жерлянка, жаба зеленая, тритон обыкновенный.

На территории Заинского района выявлено около 30 археологических памятников, представленных в основном стоянками и селищами срубной и именьковской культуры. Имеются и более поздние — это валы и рвы Закамской оборонительной черты (1652-1656) между селами Новоспасск и Урсаево.

На территории Заинска имеется много интересных памятников культуры и архитектуры и исторических мест: дом купца I пильди И.Н. Бекетова, в котором размещается историко-краеведческий музей с богатыми коллекциями по истории края; Крестовоздвиженская церковь, построенная в 1826 году на месте деревянной; здание волостного правления, где сегодня размещается мечеть. Все эти объекты находятся на территории, которую занимала крепость Заинск, возведенная в 1652 году. На вершине Школьной горы чудесным образом сохранились эскарпы (земляные укрепления на подступах к крепости Заинск) середины XVII в.

В селах и деревнях района по сей день также сохранилось множество интересных исторических памятников, которые ждут своих ценителей.

ПАМЯТНИК ПРИРОДЫ «БУХАРАЙСКИЙ БОР»

Памятник природы располагается в Заинском и Сармановском районах, в 0,3 км от д. Яшлар и 2 км от с. Бухарай.

Представляет собой участки естественных лесных насаждений на склонах северных отрогов Бугульминско-Белебеуской возвышенности площадью 448,9 га. Они представлены разновозрастными насаждениями сосны, среди которых имеются экземпляры в возрасте более 120 лет. В кварталах 4, 6, 7 имеются многочисленные родники с водой высокого качества.

На территории памятника природы отмечены редкие охраняемые виды фауны, в том числе орел-могильник (включен в Красные книги Татарстана, Российской Федерации, Европы, мира), лунь луговой, сплюшка, сын воробьиный, веретеница ломкая, медянка, гадюка обыкновенная.

Бухарайский бор имеет большое научное, познавательное, эстетическое и рекреационное значение. Пре-



Ондатра



Лишайник



Уж обыкновенный



красно подходит для организации транзитных прогулок и экологических учебных троп, а также реализации спортивно-оздоровительных и эстетических интересов туристов и отдыхающих на фоне красивых лесных ландшафтов.

ЗАЙНСКОЕ ВОДОХРАНИЛИЩЕ

Образовано в 1963 году на реке Степной Зай для охлаждения циркуляционной воды местной ГРЭС. Длина его с севера на юг составляет около 12 километров, а ширина у плотины превышает два километра. Площадь водохранилища 16,1 км². Верхняя часть водохранилища заболочена. На правом берегу раскинулись лиственные леса, а с северной стороны на берегу была построена Зайнская ГРЭС и сам город Зайнск. Водоем активно используется в рекреационных целях (купание, катание на лодках, Базы отдыха), для разведения товарной рыбы, а также для спортивной и любительской рыбалки.

ГОРНОЛЫЖНЫЙ КОМПЛЕКС «ФЕДОТОВО»

Находится вблизи села Федотово, недалеко от г. Зайнска. Это современный спортивный комплекс, оборудованный системой искусственного оснежения, вечернего освещения и с развитой инфраструктурой. База привлекает любителей катания на сноуборде и горных лыжах увлекательными трассами, которые подходят для катания с разной степенью мастерства. Горнолыжная база состоит из пяти склонов общей длиной 2625 метров, при перепаде высот до 150 метров, а также двух подъемников, гостиницы и пункта проката снаряжения. В «Федотово» регулярно устраиваются любительские и профессиональные соревнования.

Кроме главного развлечения — катания на горных лыжах или сноубордах, посетители могут поиграть с друзьями в пейнтбол, покататься на лошадях и снегоходах, коньках и тюбингах.

САНАТОРИЙ-ПРОФИЛАКТОРИЙ «РОМАШКИНО»

с. Бухарай
Телефон службы бронирования: (85558) 5-80-33
www.romashkino.tatneft.ru

Санаторий «Ромашкино», располагающийся в 35 километрах от г. Альметьевска, является одним из наиболее



современных лечебных профилакториев на территории Татарстана. Здесь словно находишься в объятиях высоких гор, нескончаемых и густых лесных массивов, множества водных артерий, рек и родников, минеральных вод и питьевых источников, купаясь в солнечных лучах, вдыхая горно-лесной пьянящий воздух, настоянный на аромате степных трав и обладающий волшебным свойством. Не зря эти края называют «Татарстанской Швейцарией». Каждый человек, побывавший здесь, проникается духом здоровья, избавляется от многих болезней, приобретает лишь одну — тоску по этим местам и страстное желание вернуться.

Основными лечебными факторами в здравнице являются: уникальная минеральная вода («Ромашкинская» (йодо-бромная, бальнеологического назначения) и грязелечение (гальваногрязь, грязевые аппликации). Отделение физиотерапии оснащено современным оборудованием для электролечения, магнитотерапии, лечения ультразвуком, магнитолазеротерапии, теплотечения, ингаляции с использованием разнообразных лекарственных препаратов и растворов, отваром и настоем трав, масел. К услугам отдыхающих жемчужные, хвойные, скипидарные, йодобромные, бесконтактные гидромассажные и вихревые ножные ванны; водный точечный массаж, подводный душ-массаж, подводное вытяжение позвоночника; гирудотерапия; апитерапия; кислородотерапия; спелеотерапия. Большой популярностью пользуются отвары и настои лечебных трав и ягод, ароматерапия, во время которой с лечебной целью используются эфирные ароматические масла и релаксирующая музыка.

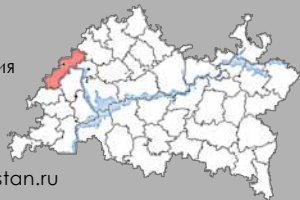
Любителям активного досуга санаторий предлагает катание на веселых лодках и катамаранах, пешие и лыжные прогулки, рыбалку и многое другое. Летом отдыхающих ждут красочные праздники и конкурсы на озере и пляже, пешие и велосипедные прогулки по живописным местам. Зимой — походы на лыжах и лесные пешеходные тропки. Круглый год — турниры по шахматам, бильярду, настольному теннису, игры и аттракционы, вечера отдыха. Приверженцы активного отдыха могут воспользоваться услугами спортивно-оздоровительного комплекса, включающего в себя два плавательных бассейна, спортивный зал, открытый теннисный корт, тренажерный зал и многое другое.



ЗЕЛЕНОДОЛЬСКИЙ РАЙОН

(тат. Яшел Үзән районы)

Административный центр: г. Зеленодольск
Статус: муниципальный район
Включает: 3 городских и 23 сельских поселения
Телефонный код: 8 (84371)
Почтовый индекс: 422540
Площадь: 1396 км²
Население: 161 804 чел. (2014)
Официальный сайт района: zelenodolsk.tatarstan.ru



Зеленодольский район занимает уникальное транспортное географическое положение на северо-западе Республики Татарстан и фактически является «воротами» республики. По территории района проходят магистральные железнодорожные и водные пути, автомобильные дороги, мост через р. Волгу, паромная переправа, обеспечивающие перевозки грузов и пассажиров во всех направлениях.

Территория Зеленодольского района разделена руслом Волги на правобережную и левобережную части. Зеленодольск, центр Зеленодольского района, — пятый по величине город Татарстана. Он расположен на левобережье Волги, в 38 км к западу от Казани.

Территория района до 1920 года находилась в Казанском уезде, с 1920 по 1927 год — в составе Арского кантона. 10 апреля 1927 года был образован Воскресенский район, который 1 августа того же года был переименован в Казанский. 4 августа 1938 года были образованы Юдинский и Столбищенский районы. 16 июля 1958 года районный центр перенесен из поселка Юдино в Зеленодольск, а район был переименован в Зеленодольский.

Поверхность района сравнительно ровная, средняя его высота над уровнем моря 150-180 м. Современный рельеф, не считая донных всхолмлений левобережья Волги, в основном складывается под влиянием действия рек, весенних разливов и ветров.

Правобережье входит в лесостепную провинцию Предволжья. Растительность этой части региона типично лесостепная.

Левобережная часть Зеленодольского района расположена в пределах лесной зоны (Предкамье). Здесь находится Волжско-Камский заповедник, единственный в Татарстане, организованный в 1960 году. Здесь произрастают старейшие на всем протяжении от Москвы до Урала сосновые леса, смешанные леса из дуба и липы. Флора насчитывает до 600 видов высших растений.

Климат на территории района умеренно континентальный с теплым летом и умеренно-холодной зимой. Лето теплое. Среднемесячная максимальная температура воздуха июля 24,5 °С, января — 15,7 °С.

Богат животный мир района. На лесных территориях можно встретить зайца-беляка, красную полевку, рябчика, глухаря, сына мохноногого, дятлов и трехпалого клеста-еловика, синицу хохлатую, кедровку, бурундука и др. На открытых территориях встречаются представители лесостепей и степей: куропатка серая, перепел, сова-сплюшка, шурка золотистая, овсянка садовая, жаворонок полевой, хорь степной, суслик рыжеватый, хомяк обыкновенный. Ихтиофауна представлена преимущественно эвритопными вида-



Сова болотная





Река Сер-Булак



Овражно-балочная система «Кишангер»



Поселок Раифа, озеро Круглое

ми рыб: лещ, синец, окунь, плотва, густера, укляя, щука, а также — чехонь, ерш, судак, берш, стерлядь, налим, сом и др.

Зеленодольский район занимает третье место в республике, после Казани и Елабуги, по количеству памятников истории и культуры, находящихся на охране у государства. Всего на территории района находится 77 памятников истории и архитектуры, в том числе уникальная Раифская пустынь — памятник XVII в., место пребывания одной из почитаемых святынь — иконы Грузинской Божьей Матери, остров-град Свяжжск с более чем 450-летней историей.

Остров-град Свяжжск включен в Список исторических городов и населенных мест Российской Федерации, в 1996 году вошел в предварительный Список Всемирного наследия ЮНЕСКО по шести номинациям: история, градостроительство, архитектура, иконы и фрески, археология, природный и антропогенный ландшафт.

На территории Зеленодольского района функционируют: Музей изобразительных искусств, Музей боевой славы, Музей народного творчества и этнографии г. Зеленодольска; Мемориальный музей К.А. Васильева в пгт Васильево; архитектурно-этнографический комплекс им. К. Насыри в с. Большие Ачасыры.

Окрестности Зеленодольска известны курортными местами: это санатории «Васильевский» и «Сосновый бор», санатории-профилактории «Волга» и «Дельфин», Республиканский центр реабилитации инвалидов.

ВОЛЖСКО-КАМСКИЙ ГОСУДАРСТВЕННЫЙ ПРИРОДНЫЙ БИОСФЕРНЫЙ ЗАПОВЕДНИК (РАИФСКИЙ УЧАСТОК)

Заповедник образован в 1960 году на территории Зеленодольского (Раифский участок) и Лаишевского (Саралинский участок) районов. Общая площадь территории составляет 10091,2 га, из них акватория Куйбышевского водохранилища 1353 га.

В Раифском участке представлен весь спектр экосистем подтаежной зоны региона. 93% его территории занято лесами; насаждения сосны, ели, липы и дуба достигают возраста 250-300 лет и являются старейшими в средней полосе европейской России. Здесь распространены сфагновые болота с комплексом аркто-бореальных видов растений и животных, находящихся здесь на южной границе своих ареалов. Также имеются травяные болота, черноольшаники, мелколиственные леса, суходольные и низинные луга.

По территории Раифского участка заповедника протекают две реки — Сумка и Сопа, расположено 8 озер, преиму-



ущественно суффозионно-карстового происхождения; самое крупное — Раифское — имеет площадь 30 га и глубину 20 м.

В заповеднике произрастает сосудистых растений — 887 видов, мхов — 170, водорослей — 260, лишайников — 240; обитает млекопитающих — 58 видов, птиц — 230, рептилий — 6, амфибий — 10, рыб — 41, беспозвоночных — более 1000 видов. Дендрарий заповедника был заложен в 1921 году. Его коллекция насчитывает более 500 видов и разновидностей древесно-кустарниковой растительности. На территории заповедника (п. Садовый) существует «Музей природы», экспозиция которого будет интересна и взрослым и детям.

ОХРАННАЯ ЗОНА РАИФСКОГО УЧАСТКА ВОЛЖСКО-КАМСКОГО ГОСУДАРСТВЕННОГО ПРИРОДНОГО БИОСФЕРНОГО ЗАПОВЕДНИКА

Территория охранной зоны 2-километровым кольцом опоясывает Раифский участок заповедника и предназначена для снижения негативных воздействий на территорию заповедника, сохранения биологического и ландшафтного разнообразия и традиционных видов природопользования. В ее состав входят экосистемы вторичных лесов, разновозрастных лесных культур, болот, озер, пустошей, сенокосных лугов, пастбищ, населенных пунктов. Здесь отмечено более 660 видов высших сосудистых растений, 160 видов лишайников, 80 видов мхов. Ихтиофауна насчитывает 19 видов, герпетофауна — 15 видов, орнитофауна — 85, териофауна — около 50 видов. Из них в Красную книгу РФ занесено 28 видов растений и 33 вида животных.

На территории охранной зоны заповедника и близлежащей территории организовано несколько экологических троп и экскурсионных маршрутов, в том числе и находящийся на берегу Раифского озера Раифский мужской монастырь XVII века.

Для туристов на территории охранной зоны заповедника, в поселке Садовый построен гостевой дом («Пять шишек»), где имеются полноценные условия для размещения.

ПАМЯТНИКИ ПРИРОДЫ «ОВРАЖНО-БАЛОЧНАЯ СИСТЕМА «КИШАНГЕР»», «ОВРАЖНО-БАЛОЧНАЯ СИСТЕМА «НИКОЛЬСКАЯ» И «ОВРАЖНО-БАЛОЧНАЯ СИСТЕМА «ФАХРИ-ЯРЫ»»

Овражно-балочные системы на склонах долины р. Петьяка представляют собой яркий пример успешной борьбы с почвенной эрозией.



Поселок Раифа, озеро Круглое



Озеро Шатуника



У поселка Садовый



Памятник природы «Озеро Собакино»



Памятник природы «Озеро Провальное»



Памятник природы «Ильинская балка»

ПАМЯТНИК ПРИРОДЫ «КОЛОНИЯ СЕРОЙ ЦАПЛИ»

Крупная колония серой цапли в сосновом лесу на территории Айшинского лесничества на площади 100 га. Известна около 50 лет. Гнезда птиц располагаются на соснах (до 13 гнезд на одном дереве). Численность гнездящихся пар относительно стабильна и колеблется в пределах 300-400. Крупнейшая колония серой цапли на территории Татарстана.

ПАМЯТНИК ПРИРОДЫ «ОЗЕРО БЕЛО-БЕЗВОДНОЕ»

Озеро продолговатой формы, карстовое, сточное. Расположено в озеровидном расширении долины среднего течения реки Сумка. Площадь озера 7 га, длина 564 м, ширина до 180 м, средняя глубина 2 м, максимальная глубина 4 м. В последние годы озеро стало заиливаться и зарастать.

ПАМЯТНИК ПРИРОДЫ «ОЗЕРО СОБАКИНО»

Небольшое (площадь 0,2 га, диаметр 30 м) карстовое озеро почти идеально круглой формы. Средняя глубина около 2 м. Питание подземное. Используется местным населением для бытовых нужд.

ПАМЯТНИК ПРИРОДЫ «ОЗЕРО ПРОВАЛЬНОЕ»

Карстовое озеро овальной формы, длиной 50 м и шириной до 30 м. Площадь озера 0,3 га, средняя глубина около 5 м, максимальная — 7 м. В составе иктюфауны преобладает ротан-головешка, редко встречается ерш. Используется местным населением для рыбалки и рекреации.

ПАМЯТНИК ПРИРОДЫ «ИЛЬИНСКАЯ БАЛКА»

Участок балки у с. Новочувашское со сфагновой сплавной, площадью 29 га. Наибольшую ценность представляют осоково-сфагновые, кустарничково-сфагновые и сфагново-березовые (береза пушистая) сообщества сплавнины с комплексом аркто-бореальных видов растений, находящихся близ южной границы своих ареалов — пушица влагалищная, подбел многолистный, клюква болотная, роснянка круглолистная, ива лопарская, ива филиколистная, а также с редкими видами болотных орхидей — лядянь трехнадрезный и гаммарбия болотная.



Из других видов, занесенных в Красную книгу РТ, здесь произрастают пладун булавовидный, ива размаринолистная, золототысячник обыкновенный, шейхцерия болотная, болотница яйцевидная.

РАИФСКИЙ БОГОРОДИЦКИЙ МУЖСКОЙ МОНАСТЫРЬ

На берегу Раифского озера, окруженного заповедным лесом, расположен Раифский Богородицкий мужской монастырь, основанный на рубеже XVI-XVII веков монахом московского Чудова монастыря Филаретом. Раифский Богородицкий монастырь многие верующие признают Новым Иерусалимом, центром православного мира всей России. Заповедная тишина и значительная удаленность от городского шума и суеты создают здесь удивительную и неповторимую атмосферу уединения и покоя. В монастыре с 1661 года хранится высоко почитаемая православная святыня — точная копия Грузинской иконы Божьей Матери.

До наших дней дошла часть храмовых построек, составляющих ансамбль Раифского монастыря. Самая старая из них — церковь Преподобных Отцев в Синае и Раифе избитных, освященная в 1708 году. Над северной оградой монастыря возвышается небольшая Софийская церковь (1795). Под защитой монастырских стен находятся и два больших собора — Грузинской иконы Божьей Матери, возведенный в 1835-1842 годах в классицистическом стиле архитектором Михаилом Коринфским, и Троицкий, построенный в 1904-1910 годах в неорусском стиле архитектором Федором Малиновским.

За длительную историю в жизни монастыря было много трагических событий. В 1928 году монастырь был закрыт, а монахи частью расстреляны, часть осуждены. В 1933 году на территории монастыря организована колония для несовершеннолетних преступников. В храмах и братских корпусах собора размещены производственные мастерские, клуб и столовая.

Новое рождение Раифской обители началось в 1990 году стараниями архимандрита Всеволода с помощью Казанского епархиального управления и активной народной поддержки. Сегодня монастырь переживает пору своего расцвета. Белоснежные здания храмов с цветными куполами, окруженные цветами, излучают радость и мир. В обители действует детский приют, воскресная школа, библиотека. Далеко за пределами республики известна его общественно-церковная и социальная деятельность. В период православных праздников монастырь становится местом паломничества десятков тысяч верующих и туристов. Для них открыта гостиница — «Дом паломника», оформленная в едином стиле с храмами монастыря.



Раифский Богородицкий мужской монастырь



Раифский Богородицкий мужской монастырь



Раифский Богородицкий мужской монастырь



Бальнеоклиматический санаторий «Васильевский»



Бальнеоклиматический санаторий «Васильевский»



Санаторий «Сосновый Бор»

**БАЛЬНЕОКЛИМАТИЧЕСКИЙ САНАТОРИЙ
«ВАСИЛЬЕВСКИЙ»**

пос. Васильево
Телефон службы бронирования: (84371) 6-20-10
www.vasilevo.ru

Санаторий расположен близ Волги в великолепном сосновом бору в 30 км от г. Казани. Одним из главных преимуществ санатория является два собственных минеральных источника.

Высококонцентрированные рассолы, содержащие йод и бром, применяемые в виде лечебных ванн с различным разведением, благотворно влияют на сердечно-сосудистую и нервную системы, эффективны при заболеваниях позвоночника. По своему химическому профилю вода скважины является близким аналогом йодобромных рассолов известных курортов Карловы Вары и Усть-Качка.

На территории здравницы добывается лечебная высокоминерализованная сульфатно-хлоридо-натриевая минеральная вода питьевого назначения, применение которой показано, прежде всего, при заболеваниях желудочно-кишечного тракта. Профили лечения: кардиология, неврология, опорно-двигательный аппарат, желудочно-кишечный тракт, гинекология, урология, дыхательная система.

САНАТОРИЙ «СОСНОВЫЙ БОР»

пос. Васильево, ул. Лагерная
Телефон службы бронирования: (843) 240-91-52
www.s-bor.com

В сосновом бору на берегу Волги воздух, наполненный ароматом хвои, действует лечебно на организм отдыхающих. Особенно он полезен для людей, которые имеют проблемы с дыхательным аппаратом. В санатории широкий перечень процедур: ванны (хвойные, морские, углекислые, радоновые), озокерито- и грязелечение, спелеотерапия (из гималайских минеральных солей), различные ингаляции, фитотерапия, гирудотерапия, электросон, электрофорез, фонофорез.

Верховую езду медики санатория рассматривают не только как приятное развлечение, но и как лечение под на-



Санаторий «Сосновый Бор»



Санаторий-профилакторий «Волга»

званием «Иппотерапия»). Эту методику широко применяют при реабилитации пациентов, страдающих рассеянным склерозом, последствиями инсульта, с диагнозом ДЦП. Люди с ограниченными возможностями, оказываясь в роли наездника, забывают об инвалидности. Помимо лечения серьезных заболеваний, верховая езда развивает правильную осанку и координацию.

Оздоровительная программа санатория включает в себя общеукрепляющий комплекс процедур и спортивных мероприятий. Это плавание для взрослых и детей, часы релаксации в финской сауне и турецкой бане («хаммам»). Все желающие смогут схлестнуться ракетками — есть теннисные столы. В спортивном комплексе найдутся и достойные соперники для игры в бильярд. А тем, кто предпочитает классические подвижные игры (если это не вредит здоровью), предлагаются турниры в волейбол и баскетбол. Зимние виды спорта — катание на коньках и лыжах, работает прокат.

В здравнице работает оздоровительный лагерь для детей от 7 до 16 лет, формируются возрастные группы. Ежедневно проводятся подвижные, сюжетно-ролевые, развивающие игры, конкурсы, викторины, экскурсии, спортивные мероприятия и соревнования, различные театрализованные постановки и дискотеки.

САНАТОРИЙ-ПРОФИЛАКТОРИЙ «ВОЛГА»

г. Зеленодольск, ул. Гагарина, 1
Телефон службы бронирования: (84371) 533-33
www.sp-volga.org

Санаторий находится в 40 км от Казани, в г. Зеленодольске, который полностью соответствует своему названию. В здравнице, расположенной в лесном массиве, где так легко выдохнуть уставшему от смога мегаполисов горожанину, работают кардиологи, неврологи, эндокринологи и другие высококвалифицированные специалисты.

Основной метод лечения и профилактики большинства заболеваний, с которыми приезжают сюда пациенты, — это водолечение. Приятные хвойные, морские и жемчужные ванны, бодрящий циркулярный, массажный душ и душ Шарко, бассейны с водопадами и гейзерами составляют костяк медицинских процедур и предписаний. Кроме этого, для пациентов санатория доступны углекислотные, парафинные



Санаторий-профилакторий «Волга»



Санаторий-профилакторий «Дельфин»



Санаторий-профилакторий «Дельфин»

и грязевые ванны, озонотерапия, иглоукалывание, лечение лазером и озокеритом.

Здесь приезжают и те, кто не страдает хроническими заболеваниями, а просто мечтает отдохнуть в живописном уголке природы, подышать чистым воздухом. Санаторий «Волга» предлагает всем желающим воспользоваться оздоровительными программами: «Активный отдых», «Стройная фигура» или «Антистресс», а отдыхающим с детьми наверняка понравится цикл профилактических предписаний («Дети — наше будущее»).

Досуг отдыхающих не ограничивается питанием в столовой и медицинскими процедурами, каждый может выбрать занятие по душе: прогулки по лесопарковой зоне, плавание в бассейне, занятия фитнесом, легкой и тяжелой атлетикой. В санатории проводятся танцевальные вечера и дискотеки, организовываются экскурсии по достопримечательностям Казани и Татарстана.

САНАТОРИЙ-ПРОФИЛАТОРИЙ «ДЕЛЬФИН»

г. Зеленодольск, ул. Загородная, 5
Телефон службы бронирования: (84371) 5-81-20
www.san-delfin.ru

Санаторий расположен на живописном берегу р. Волги в смешанном лесу, в благоприятной геопатогенной зоне. Умеренный климат, чистый воздух леса, свежее дыхание реки создают все условия для полноценного отдыха и комплексного лечения. Цветущие кустарники и цветники, меняющиеся цвета и ароматы весь летний сезон формируют неповторимую ауру этого места.

В санатории «Дельфин» производится коррекция нарушений обмена веществ, а также заболеваний нервной, сердечно-сосудистой, мочевыделительной, пищеварительной системы.

Активно применяются следующие виды лечения: водно- и грязелечение, физиотерапевтические процедуры — гальванизация, электрофорез, УВЧ и УФО-терапия. Есть оборудование для проведения электросна, дидинамотерапии, электроаэрозольного лечения, квантовой терапии, франклиннизации и дарсонвализации. Санаторий предлагает уникальную методику грязелечения с применением тамбуканской грязи из Эссентуков.



БАЗА ОТДЫХА «АТЛАШКИНО»

г. Зеленодольск
www.atlaskino.com

Круглогодичная база отдыха «Атлашкино» расположена в 8 км от г. Зеленодольска на левом берегу реки Волги. Вид на великую русскую реку, без преувеличения, потрясающий. Вокруг раскинулась полоса хвойного леса, а это значит, что дышится здесь легко и приятно. Акцент здесь сделан на пляжном отдыхе. Для желающих совершить маленькое путешествие по Волге в прокате лодки и катамараны. Специально для детей обустроен маленький городок. Предусмотрено несколько площадок для занятий спортом.

Найдется чем заняться здесь и зимой. Как минимум можно прогуляться по заснеженному сосновому бору.

БАЗА ОТДЫХА «СВЯГЯ»

д. Мизиново

Живописное место в устье р. Свягия всего в нескольких километрах от острова-града Свяжск. База отдыха предлагает активный отдых и предоставляет все условия, необходимые для него: банный комплекс, бильярд, площадки для пляжного волейбола, конный клуб. В прокат предоставляются мячи и удочки, сани и лыжи, лодки и катамараны. Это место отлично подходит для проведения больших семейных торжеств, официальных банкетов и прочих мероприятий. Зимой особенно популярно проведение новогодних и рождественских праздников. Отдыхающих ждут бревенчатые коттеджи вместимостью до 11 человек.


БАЗА ОТДЫХА «ДОМИК В ЛЕСУ»

п. Октябрьский, 68 кв. Айшинского лесничества
www.2390969.ru

База отдыха находится среди живописной природы, в смешанном лесу. Атмосфера здесь предоставляет все условия для замечательного, здорового отдыха. Корпуса базы отдыха имеют все необходимые условия для того, чтобы отдых посетителей был максимально комфортным и качественным. Отдых в «Домике в лесу» — замечательный вариант для тех, кто любит спокойствие и единение с природой. Для отдыхающих — настоящая русская баня, бильярдная.



База отдыха «Домик в лесу»



КАЙБИЦКИЙ РАЙОН

(тат. Кайбыч районы)

Административный центр: с. Большие Кайбицы
Статус: муниципальный район
Включает: 17 сельских поселений
Телефонный код: 8 (84370)
Почтовый индекс: 422330
Площадь: 995,4 км²
Население: 14 458 чел. (2014)
Официальный сайт района: kaybici.tatarstan.ru




Кайбицкий район расположен в западной части Республики Татарстан. По территории района проходит железная дорога и автомобильная дорога федерального значения Р-241 «Казань – Буинск – Ульяновск». На территории района располагается ж/д станция Куланга. Районный центр — село Большие Кайбицы находится в 18 км от железнодорожной станции Куланга, в 120 км к юго-западу от Казани.

Район образован в 1927 году как Ульяновский район. В связи с переносом районного центра из с. Ульяновско в с. Б. Кайбицы в том же году переименован в Кайбицкий район. До 1920 года территория относилась к Свяжизскому и Тетюшскому уездам Казанской губернии, в 1920-27 годах — к Свяжизскому кантону ТАССР. В 1944 году часть Кайбицкого района отошла к вновь образованному Подберезинскому району (возвращена в 1956 году). В результате укрупнения административных единиц ТАССР в 1963 году Кайбицкий район был ликвидирован, территория передана в состав Буинского района. Восстановлен как Кайбицкий район в 1991 году.

Территория района представляет собой слабоприподнятую, волнистую, слегка наклоненную к северу равнину с абсолютными отметками 180-220 м и выше.

Климат района умеренно континентальный с теплым летом и умеренно-холодной зимой. Самый теплый месяц — июль со средней температурой 19,2 °С. Средняя температура января -10 °С. В начале третьей декады ноября образуется устойчивый снежный покров, который держится в среднем около 150 дней. Окончательно снег сходит лишь к середине апреля.

Естественная растительность района представлена лесами, лугами, кустарниковыми зарослями. В настоящее время вследствие хозяйственной деятельности человека леса имеют мелкий островной характер и сохранились на участках водораздельных плато. Доминирующими породами в широколиственных лесах являются дуб и липа. Второй ярус обычно образован кленом, к которому примешивается липа, вяз, ильм. В прошлом широколиственные леса занимали значительные площади. Здесь произрастали обширные массивы из дуба, так называемые «казанские дубравы». Сохранившаяся часть казанских нагорных дубрав выделена в качестве памятника природы регионального значения «Кайбицкие дубравы». Небольшие массивы сосновых лесов приурочены к песчаным речным террасам. Также имеется участок — памятник природы «Турминская дача», состоящий из искусственных насаждений сосны и березы.



Полевой жаворонок



На территории района сохранились виды фауны, занесенные в Красную книгу РТ: волчье лыко, любка двулистная, хохлатка Маршалла, башмачок настоящий, пыльцеголовник красный, серпуха красивая.

Животный мир района отличается богатством и разнообразием видов, что определяется наличием как лесных, так и обширных открытых территорий. Из лесных обитателей на территории района встречаются лось, волк, лесной хорек, барсук, лиса, беляк, белка обыкновенная, полевка рыжая. В лиственных лесах встречаются черные хорьки. Наиболее типичными животными для степных участков являются суслик, сурок, полевая мышь, ласка, мышь-малютка, полевка обыкновенная, заяц-русак. Из лесных видов птиц встречаются тетерев, клintунок, ястреб, сова ушастая, серая ворона, дятел, кукушка, сорока, филин и много других. В тополиных лесополосах отмечены иволга, соловей восточный, пеночка-теньковка, славка серая и другие виды. В Красную книгу РТ занесены жук-олень, дубовый усач, махаон, адмирал, большая переливница, серая жаба, обыкновенная гадюка, полевой лунь, сапсан, балобан, ушастая и болотная совы, серая неясыть, седой и зеленый дятлы, золотистая шурка.

Кайбицкий район относится к числу районов с относительно небольшим количеством объектов культурного наследия (44). Это памятник археологии регионального значения («Мало-Кайбицкое кладбище с надмогильными камнями» XIV — первой половины XVI в.), 4 памятника истории, архитектуры и градостроительства регионального значения: церковь Успенско-Богородицкая (1902-1910) в с. Малое Подберезье, церковь Казанско-Богородицкая (1847-1851) в д. Муратово, церковь Троицкая (1805) и «Барский дом А.Е. Лебедева» (первой половина XIX в.) в с. Турминское.

В с. Большие Кайбицы активно развивается культурно-познавательный и экскурсионный туризм на базе музея им. Галии Кайбицкой. Родник «Святой ключ» около с. Чистые Пруды является местом паломничества не только жителей района, но и его гостей.

На базе Кайбицкого рыбхоза в Кулангинском сельском поселении активно развивается любительская и спортивная рыбная ловля. В районе также имеется неблагоустроенная зона массового отдыха вдоль рек Свяги и Кубня с интенсивным рекреационным использованием в целях купания и рыбалки.



Заяц

**ПАМЯТНИК ПРИРОДЫ «КАЙБИЦКИЕ ДУБРАВЫ»**

Расположен на территории Кайбицкого и Апастовского районов. Участки наиболее сохранившихся казанских нагорных дубрав занимают площадь 140 га. 4-й квартал Русаковского лесничества представляет дубраву с липой и кленом в возрасте около 100 лет. 68-й квартал Берлибашского лесничества имеет в своем составе дубы возрастом до 150 лет. Дуб семенного происхождения, липа в основном порослевая. Из видов, занесенных в Красную книгу РТ, отмечаются волчье лыко, любка двулистная, хохлатка Маршалла. Насчитывается 108 видов птиц. В Красную книгу РТ занесены серая жаба, обыкновенная гадюка, полевой лунь, сапсан, балобан, ушастая и болотная совы, серая неясыть, седой и зеленый дятлы, золотистая шурка. Интенсивное использование дубрав началось с XVIII в. для нужд кораблестроения и продолжалось до середины XX в. (Великая Отечественная война и послевоенные годы). Участок имеет большое научное, лесохозяйственное и эстетическое значение.

ПАМЯТНИК ПРИРОДЫ «ТУРМИНСКАЯ ДАЧА»


Расположен у с. Турминское и представлен искусственными сосново-березовыми насаждениями разного возраста (максимальный возраст — 140-150 лет), занимающими площадь 56,5 га. Одно из первых искусственных насаждений сосны в лесостепной зоне РТ, созданных в конце XIX в. Под пологом хорошо развивающихся культур идет формирование естественного соснового леса с дубом и березой.

ПАМЯТНИК ПРИРОДЫ «ОЗЕРО БОЛЬШОЕ»

Водораздельное озеро круглой формы карстового происхождения площадью 1,8 га. Длина 170 м, максимальная ширина 150 м, средняя глубина около 4,0 м, максимальная глубина 7 м. Расположено у д. Каргалы и используется населением для бытовых нужд. Питание озера подземное. Вода очень мягкая, слабой минерализации, прозрачность воды в летнее время — около полуметра.

ПАМЯТНИК ПРИРОДЫ «ПОЙМЫ РЕК СВЯГИ И КУБНИ»

Участок площадью 133,5 га представляет собой узкую полосу вдоль правого берега р. Свяги с зарослями кустарниковых и



Седой дятел



Памятник природы «Озеро Большое»



Лебедь

древовидных ив, заболоченных лугов на участке от с. Бурндуки до д. Патрикеево. В северной его части, примыкающей к руслу р. Кубни, имеются небольшие болота с древесно-кустарниковой растительностью по берегам, посадки сосны и озеро старичного типа длиной около 1700 м и шириной около 100 м. Данный участок, расположенный среди значительного по площади агроландшафта, имеет не только водоохранное значение, но также является резерватом для целого ряда редких и исчезающих видов растений и животных. Здесь зарегистрировано 6 видов млекопитающих, 51 вид птиц, 2 вида амфибий, 1 вид пресмыкающихся, 3 вида рыб. Из общего числа отмеченных видов животных четыре включены в Красную книгу РТ: травник, поручейник, лебедь-шипун, краснобрюхая жерлянка.

ПАМЯТНИК ПРИРОДЫ «ОЗЕРНЫЙ КОМПЛЕКС У ПОСЕЛКА НОВОЕ ПАТРИКЕЕВО»

Озеро старичного типа в долине р. Свяги длиной около 1,5 км и площадью около 42 га, максимальной шириной до 150 м. Берега на большем протяжении заболочены. По северному берегу относительно узкой полосой произрастают древовидные, реже кустарниковые виды ив. Озеро и прилегающие к нему участки являются местом гнездования околотовных и колониальных птиц. Здесь обитают озерные чайки, черные и белокрылые крачки общей численностью более 100 пар. Флора прибрежной полосы представлена более чем 35 видами, из которых в Красную книгу РТ внесена кубышка желтая. На данном участке и прилегающих к нему территориях зарегистрировано 5 видов млекопитающих, 67 видов птиц, 4 вида амфибий, 2 вида рептилий, 3 вида рыб. Из общего числа отмеченных видов животных восемь включены в Красную книгу РТ: хохотунья, камышица, большой веретенник, травник, поручейник, луговой лунь, большая выпь, краснобрюхая жерлянка.

ПАМЯТНИК ПРИРОДЫ «РЕКА БИРЛЯ»

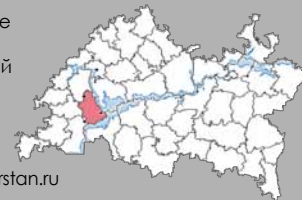
Река Бирля протекает по центральной части Кайбицкого района. Длина реки 48 км (из них в пределах района — 45,3 км). Принимает 18 притоков. Река маловодна, на ней расположено 3 пруда суммарным объемом 2 млн м³. Гидрологический режим реки характеризуется высоким половодьем и очень низкой продолжительной меженью. Берега реки заняты сельхозугодьями. Используется местным населением для бытовых нужд, водопоя скота, полива.

Памятник природы «Река Бирля»



КАМСКО-УСТЫНСКИЙ РАЙОН
(тат. Кама Тамагы районы)

Административный центр: пгт Камское Устье
Статус: муниципальный район
Включает: 3 городских и 17 сельских поселений
Телефонный код: 8 (84377)
Почтовый индекс: 422820
Площадь: 1199 км²
Население: 16 213 чел. (2014)
Официальный сайт района: kamskoye-ustye.tatarstan.ru





Волжские берега



Месяц в березах



Берег Волги

Камско-Устьинский район располагается в западной части Республики Татарстан, на месте слияния рек Волга и Кама. Районный центр — поселок городского типа Камское Устье расположен на правом берегу Волги (Куйбышевское водохранилище), напротив места впадения Камы, в 117 км к юго-западу от г. Казани. Речная пристань. По территории района проходят региональные автомобильные дороги («Тетюши – Камское Устье»; «Казань – Ульяновск»). Расстояние до ж/д станции Каратун — 75 км.

Камско-Устьинский район образован 10 августа 1930 года. До 1920 года территория района входила в Тетюшский уезд Казанской губернии, с 1920 по 1927 год — в Тетюшский кантон ТАССР, с 1927 по 1930 год — в Буинский кантон ТАССР. В 1963 году Камско-Устьинский район был упразднен, вновь образован 12 января 1965 года.

Территория Камско-Устьинского района представляет собой возвышенную равнину (высота 170-190 метров над уровнем моря), расчлененной овражно-балочной сетью и крутым уступом, обрывающимся к уезу р. Волга. По территории района протекают реки: Волга (Куйбышевское водохранилище), Сухая Улема с притоками, Ишимка, Карамалка, Мордовская.

Климат в районе умеренно континентальный, на погоду в прибрежной части района большое влияние оказывает Куйбышевское водохранилище.

Показатель лесистости (определяется отношением площади территорий покрытых лесом к общей площади района) составляет в Камско-Устьинском районе 7,9%. Основными лесообразующими породами являются сосна, ель, пихта, дуб, береза, осина.

На территории района находятся 10 особо охраняемых природных территорий. Это государственные природные заказники регионального значения ландшафтного профиля — Гора Лобач, Лобышские горы, памятники природы — озера Карамальское (Байкуль) и Лесное, Юрьевская, Зимовьева, Богородская и Коннодольская пещеры, Теньковская ковыльная степь, Антоновские овраги.

В Камско-Устьинском районе на государственной охране состоят 52 объекта культурного наследия, из них 2 памятника градостроительства и архитектуры, 2 памятника истории республиканского значения; 48 памятников археологии республиканского значения. В районе функционируют краеведческий музей, Музей им. Т. Минуллина и Музей им. А.М. Горького.



**ГОСУДАРСТВЕННЫЙ ПРИРОДНЫЙ ЗАКАЗНИК
ЛАНДШАФТНОГО ПРОФИЛЯ «ЛАБЫШКИНСКИЕ ГОРЫ»**

Расположен на крутом берегу р. Морковка, притоке р. Волги. Площадь 190 га. Растительный покров сформирован разреженными дубово-липовыми условно-коренными лесами, чередующимися с участками ковыльно-луговых степей, где под пологом бывших «крестьянских садов» произрастают редкие для РТ виды растений: башмачок настоящий, дремлик темно-красный, кокушник комарниковый, ковыль перистый. Из животных отмечены кабан, лисица обыкновенная, прыткая ящерица, уж обыкновенный, а также гадюка обыкновенная, муравьиный лев, махаон, занесенные в Красную книгу РТ.



**ГОСУДАРСТВЕННЫЙ ПРИРОДНЫЙ ЗАКАЗНИК
ЛАНДШАФТНОГО ПРОФИЛЯ «ГОРА ЛОБАЧ»**

Останец Приволжской возвышенности, сочетающий ландшафтные, исторические и геологические памятники, богатый набор луговых и степных видов растений. Площадь 232 га. На крутых обрывах к Волге обнажаются верхнепермские коренные породы, среди которых можно видеть доломиты и известняки — пачки «серый камень», заглипсованные доломиты — пачки «шихань», аргиллиты и мергели — пачки «попки». Из 3 км береговой линии, окаймляющей г. Лобач с востока и севера, более 2 км приходится на оползневые участки. В 1937 году в овраге у г. Лобач обнаружены два полных скелета мамонтов. Здесь известно 13 археологических памятников: стоянки древних людей эпохи палеолита и I тыс. н.э. На горе сохранились остатки окопов и траншей периода Гражданской войны. Из занесенных в Красную книгу РТ видов здесь найдены бедренец известковолюбивый, медведица сельская, многоцветница садовая, обыкновенная гадюка и крапчатый суслик.



Государственный природный заказник «Гора Лобач»

**ПАМЯТНИКИ ПРИРОДЫ «БОГОРОДСКАЯ ПЕЩЕРА»
«ЗИМОВЬЕВА ПЕЩЕРА», «КОННОДОЛЬСКАЯ ПЕЩЕРА»**

Протяженность каждой из пещер от 30 до 320 м. Представлены спелеосистемой природно-антропогенного происхождения и окружающего ее ландшафтно-морфологического комплекса (лесные угодья, овражно-балочные участки, скалы, уступы и др.). Расположены внутри горного массива пород верхнеказанского подъяруса пермской системы на контакте



Зимовьевская и Коннодольская пещеры



доломитов серии («серого камня») с гипсами серии «подбой» и состоят из системы подземных коридоров-залов, в стенах которых обнажаются типичные для этой местности породы и минералы (доломит, глина, разновидности гипса, селенит, ангидрит, халцедон и др.). Своеобразен и привлекателен рельеф берегового откоса, по которому проложена («горная») тропа, а также особенности физико-химических обстановок, существующих в подземных залах. Вместе с Юрьевской пещерой это эталон единственной местности в регионе, состоящей из системы бывших рудничных помещений, во внутренних частях которых можно непосредственно изучать карст, гипергенез и другие процессы минералообразования. Пещеры эстетически привлекательны, обладают бальнеологическими и рекреационными свойствами, пригодны для экскурсий.

ПАМЯТНИК ПРИРОДЫ «ЮРЬЕВСКАЯ ПЕЩЕРА»



Представлен спелеосистемой карстового происхождения и окружающих ее 50 га лесных угодий. Пещера расположена внутри массива пород верхнеказанского подъяруса пермской системы, на контакте доломитовой кровли серии («опо») с гипсами той же серии и состоит из системы подземных коридоров, залов, ходов и гротов. Ее общая длина 410 м при средней ширине 12 м. Обширный («гипсовый») зал высотой 4 м, шириной 13 м и длиной 27 м наиболее пригоден для экскурсий. Своеобразны рельеф поверхности дна пещеры, а также условия образования ее залов; характерно наличие в толще гипсов слепых колодцев или напротив — «органных труб» с глубиной (высотой) до 4 м и диаметром до 0,5 м; примечательно внутреннее убранство залов и ниш; характерны особенности целостности и минерализации карстующихся пород.

ПАМЯТНИК ПРИРОДЫ «ТЕНЬКОВСКАЯ КОВЫЛЬНАЯ СТЕПЬ»



Участок площадью 41 га, расположенный на склоне коренного правого берега Волги у с. Теньки. Растительный покров сформирован видами семейства злаковых и растений ковыльной степи (отмечено около 30 видов), в том числе занесенных в Красную книгу РТ.



ПАМЯТНИК ПРИРОДЫ «АНТОНОВСКИЕ ОВРАГИ»

Располагается в пределах Свяigio-Волжского междуречья Приволжской возвышенности у с. Антоновка. Рельеф резко расчленен, с выраженными крутыми, обрывистыми склонами. Возвышенность круто обрывается к Волге, образуя местами пологурный рельеф. Его протяженность составляет с севера на юг 2,1 км, с запада на восток 3,6 км. Площадь 243,5 га. Лесные насаждения (липово-дубовые и кленово-липово-дубовые леса) были значительно сведены, на их месте сформировались производные лесные формации, включая культурные насаждения, пастбищные и сенокосные варианты формации лугов. Во флоре зафиксировано около 100 видов, из которых один (ковыль перистый) занесен в Красную книгу РТ. Из животных отмечены кабан, лисица, обыкновенная гадюка, многочисленна рыткая ящерица.



Берег Волги у с. Антоновка

ПАМЯТНИК ПРИРОДЫ «ОЗЕРО КАРАМОЛЬСКОЕ (БАЙКУЛЬ)»

Водораздельное озеро овальной формы карстового происхождения. Расположено у с. Малые Кармалы. Площадь озера 3,9 га, длина 340 м, максимальная ширина 130 м, средняя глубина 3,0 м. Вокруг озера очень живописный пейзаж, это прекрасное место для летнего отдыха.

Памятник природы
«Озеро Карамольское»

ПАМЯТНИК ПРИРОДЫ «ОЗЕРО ЛЕСНОЕ»

Небольшое водораздельное карстовое озеро площадью 0,7 га у д. Большие Кляри. Средняя глубина около 1 м. Расположено на опушке леса. На его берегу можно погрузиться в одну из картин В.М. Васнецова.

СВЯТОЙ КЛЮЧ «МИХАИЛА УБИЕННОГО»

В живописнейшем уголке на берегу Волги вблизи села Мордовский Каратай, расположен с часовней святой источник Михаила Убиенного, вода в котором, по народным поверьям, обладает исцеляющими и лечебными свойствами. Здесь каждый год 8 июня по старорусскому стилю отмечается День святого Михаила. В этот день многие жители приходят к часовне Михаила Убиенного и проводят молебны. Традиция эта идет с XVI в. Одна из легенд гласит: однажды расположился близ

Святой ключ
«Михаила Убиенного»



тех мест цыганский табор. И был в нем неземной красоты юноша-цыган по имени Михаил. Все женщины в этих местах влюблялись в него. Что, конечно же, приводило в ярость мужчин окрестных деревень. И из ревности они, сговорившись, убили Михаила. Умирая, тот изрек: «В том месте, где меня похоронят, пусть не будет ни бурь, ни гроз, а быть здесь земле плодородной и благодатной». И действительно, помимо природной красоты, невзгоды с тех пор обходили эти места стороной. А в честь Михаила была построена часовенка, куда каждый желающий может прийти помолиться. Многие женщины приносят сюда платки и национальные полотенца, которыми украшен весь маленький домик. Здесь же в нескольких метрах протекает целебный святой источник. Отведая из него водицы, по преданию, человек может излечиться от многих напастей. С оговоркой: если пьешь с верой в сердце.

ТРОИЦКАЯ ЦЕРКОВЬ



Троицкая церковь

Расположена церковь в старинном селе Теньки. Храм построен в 1791–1796 годах на средства местного помещика Кирилла Семеновича Нарышкина, правнука Льва Кирилловича Нарышкина, дяди Петра I, которому Теньки были пожалованы в конце XVII в. Это одно из первых каменных строений. Крупный каменный двусветный храм с одной апсидой, церковь переходного типа от барокко к классицизму, напоминает скорее городскую, чем сельскую. К сожалению, завершающая часть храма и колокольня до сегодняшнего дня не дошли. Главный престол освящен во имя святой Живоначальной Троицы, приделы — во имя Святителя и Чудотворца Николая (отсюда и два храмовых праздника в селе: Троицын и Николин день), во имя Равноапостольной Марии Магдалины и во имя Священномученика Симеона. Последние два придела — в честь строителей церкви Марии и Семена Нарышкиных.

УСАДЬБА КНЯЗЕЙ ГАГАРИНЫХ В СЕЛЕ ТЕНЬКИ



Здание построено в стиле классицизма, которому присущи четкость, геометризм форм. Здание прямоугольной формы. Пятиугольная ротонда, являющаяся лицевой частью усадьбы, — трехэтажная, но в связи с реставрацией крыши в 2003 году третий этаж снесли. Перед домом располагался сад с озером, возле дома была беседка и фонтан. С домом связана легенда о дочке управляющего Тамаре. Существуют



различные интерпретации этой загадочной истории. Одна из них такова. У управляющего была семнадцатилетняя дочь Тамара, которая покончила с собой. Отец, не желавший ее хоронить на кладбище для самоубийц, захоронил ее под самой террасой барского дома. По одной из версий, он замуровал гроб в цоколе здания. Вскоре после похорон у управляющего начались странности. Он приходил в барский дом ночью, поднимался на второй этаж и подолгу ждал, пока придет его дочь. И она приходила. Прошел не один десяток лет, но, по рассказам очевидцев, «Белая барыня» продолжает по ночам ходить в комнатах второго этажа. Ее якобы видят и поныне...

МУЗЕЙ А.М. ГОРЬКОГО В СЕЛЕ КРАСНОВИДОВО

В 1979 году в с. Красновидово Камско-Устьинского района РТ был открыт первый сельский музей А.М. Горького в России. Красновидово расположено на правом берегу Волги. По легенде название села дала Екатерина II, которая, проплывая в 1767 году по Волге, похвалила красоту здешних мест. Весной 1888 года сюда по приглашению своего друга революционера-народника М.А. Ромаса приехал молодой Алеша Пешков. Позднее А.М. Горький опишет этот период своей жизни в повести «Мои университеты».

Музей находится в кирпичном доме, где до революции работала бакалейная лавка четвертого разряда М.А. Ромаса. Его мемориальную часть составляют, собственно, лавка и жилая комната. Литературная часть экспозиции располагается в отдельном, специально построенном помещении. Здесь представлены материалы, связанные с пребыванием Пешкова в Казани и Красновидове (документы полиции, свидетельствующие о слежке за ним, портретные изображения, фотографии, письма), фотографии известного художника Шварцмана с изображением села 1937 года, подлинные печатные издания, датированные 1863 годом. Картина крестьянского быта предстает в интерьере избы конца XIX века.

Будучи культурным центром Красновидова, музей заботится о сохранении сельских традиций. Здесь вы не только расширите свои представления о великом писателе, но и окунетесь в атмосферу дореволюционного русского села: примете участие в чаепитии с самоваром в яблоневом саду музея, полюбуетесь красотой Волги, ее необъятной широтой и мощью, послушаете песни и зазорные частушки из репертуара фольклорного ансамбля «Обереп».



Музей А.М. Горького в селе Красновидово



Музей А.М. Горького в селе Красновидово



Экспозиция музея



Экспозиция музея Горького

Адрес: 422813, Республика Татарстан, Камско-Устьинский р-н, с. Красновидово
 Проезд: от Казани: с речного вокзала до пристани «Красновидово», с автовокзала — автобусом до села Красновидово
 Время работы: с 9.00 до 16.00, выходной день — пятница
 Контакты: тел. (843) 773-07-12, сот. 8 987 276 03 25
 Сайт: <http://www.museum.ru/M2680>

БАЗА ОТДЫХА «ПРЕКРАСНОВИДОВО»

п. Красновидово
www.prekrasnovidovo.ru

База отдыха — территория активного отдыха. База находится на берегу реки Волги, в одном из красивейших уголков Татарстана. Рядом есть пляж, на котором в летний период с удовольствием отдыхают взрослые и дети. Чистый воздух и живописная природа зарядит бодростью гостей базы. Инфраструктура базы достаточно развита, что позволит отдохнуть комфортно.

БАЗА ОТДЫХА «ВОЛЖСКАЯ УСАДЬБА»

д. Лабышка
 Телефон службы бронирования: 8-903-306-67-67
www.vusadba.ru

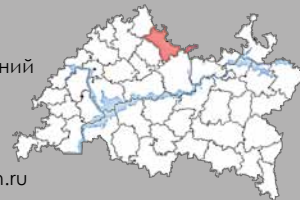
«Волжская усадьба» — загородный клуб для семейного и корпоративного отдыха — расположена на территории природного заказника «Лабышкинские горы», между д. Лабышка с. Теньки, в 70 км от Казани, на берегу Волги. Если вы устали от городской суеты и хотите отдохнуть, то вам именно сюда, ведь что может быть лучше, чем провести несколько дней отпуска или выходные на природе, в комфортном деревянном доме, любясь волжскими просторами, вдыхая чистейший воздух и слушая шум прибоя. К услугам отдыхающих охота и рыбалка, пейнтбол, стендовая стрельба, зимой — катание на снегоходах и лыжные прогулки.

База отдыха «Волжская усадьба»



КУКМОРСКИЙ РАЙОН (тат. Кукмара районы)

Административный центр: пгт Кукмор
 Статус: муниципальный район
 Включает: 1 городское и 29 сельских поселений
 Телефонный код: 8 (84364)
 Почтовый индекс: 422110
 Площадь: 1493 км²
 Население: 51 400 чел. (2014)
 Официальный сайт района: kukmor.tatarstan.ru



Кукморский район был образован 10 августа 1930 года. Территория района до 1920 года находилась в составе Мамадышского уезда Казанской губернии, с 1920 по 1930 год — в Мамадышском и Арском кантонах. С февраля 1963 года по январь 1965 года входил в состав Сабинского района, 12 января 1965 года район был восстановлен.

Кукморский район располагается в северной части Республики Татарстан, на правобережье р. Вятки. По территории района проходят региональные автомобильные дороги («Кукмор – Шемордан», «Мамадыш – Кукмор», «Кукмор – Вятские Поляны»), «Малмыж – Вятские Поляны»), ж/д магистраль федерального значения «Казань – Екатеринбург», есть пристань Лубяны на р. Вятке. Районный центр пгт Кукмор (с 2005 года) расположен в 120 км от Казани, с которой имеется автомобильное и железнодорожное сообщение, и в 10 км к юго-западу от г. Вятские Поляны Кировской области.


Климат на данной территории умеренно континентальный. Зимы довольно холодные и немного длиннее календарных значений, в среднем отрицательные температуры наблюдаются с ноября по март. Снежный покров формируется в первых числах декабря, в отдельные годы в середине ноября. Весна, как правило, протекает на фоне неустойчивой и в большей степени пасмурной и ветряной погоды. Лето в районе немного прохладнее, чем в южной части республики.

Рельеф района представляет собой волнистую равнину с возвышенностями, холмами, долинами, балками и оврагами, которые усложняют его и придают поверхности района характер пересеченной равнины. Правые высокие берега реки Вятка гористы (до 50 метров над рекой), покрыты хвойными лесами.





Филин



Лесной фонд Кукморского района занимает площадь около 32,5 тыс. га, что составляет около 19,8% его территории. Леса района входят в зону смешанных лесов, а у северных и северо-восточных границ переходят в таежные. В лесах много даров природы: ягод (земляника, лесная клубника, ежевика, рябина, калина и др.), грибов (белый гриб, опята, лисички, грузди и др.), лекарственного сырья и орехов (лещина). По весне в лесах района собирают много березового сока.

На территории Кукморского района находятся 9 объектов природно-заповедного фонда регионального значения. Это гидрологические памятники природы регионального значения «Река Меша», «Река Нурминка» и «Река Лубянка», Сабинский государственный охотничий заказник, памятники природы — Кукморская гора, Камышловский лес, Лесная гора — Урман Тау, лес «Студеный ключ», Муравьиный лес — «Кырмыска-Урман».

На территории Кукморского района расположено 1399 объектов историко-культурного наследия, из которых 279 памятников археологии, 228 памятников истории, 873 памятника градостроительства и архитектуры, 19 памятников искусства. Для любителей истории представляют несомненный интерес средневековые памятники: Верхнеказакларское кладбище, родище «Зур Кукмара», селища «Зур Кукмара» и «Кукмара-1» (XIII-XVIII вв.), поселение «Мачкара», Туембашское селище («Туембаш») периода Казанского ханства, Янцобинский курган (Янсыбы курганы).

Для любителей экстремального туризма представляют интерес сохранившиеся в районе археологизированные объекты промышленной архитектуры, древние рудники и шахты (медельвальский завод в селе Анцубино, Таишевский завод в черте современного Кукмора, поташные заводы в селах Лубяны и Кошкино).

ПАМЯТНИК ПРИРОДЫ «КУКМОРСКАЯ ГОРА»

Основной природной достопримечательностью района является ландшафтный памятник природы — «Кукморская гора», или, как ее называют в народе, «Зеленая жемчужина». Памятник природы представляет собой лесной массив, искусственно созданный в 1966 году, занимающий площадь 92 га и расположенный на крутом склоне южной экспозиции, вблизи райцентра. К настоящему времени сложились разновозрастные насаждения, большая площадь которых занята сосняками в возрасте до 50 лет, березняком и осинником. Отмечено 40 видов птиц, в т.ч. занесенные в Красную книгу РТ — ушащая сова, сапсан.



Кукморская гора включает в себя не только природный комплекс, но и археологические объекты: неолитическое Кукморское местонахождение, средневековое селище «Зур Кукмара», поселение XIII-XVIII вв. («Кукмара-1»). В 1999 году у подножия горы проводились крупномасштабные раскопки, где были обнаружены останки каменных и кирпичных сооружений, кузнечной мастерской, а также предметы XVII-XVIII вв.

В зимний период здесь функционирует хорошо обустроенная горнолыжная база, длина трассы которой 375 м, а абсолютная высота 212 м. С вершины открывается вид на Кукмор и его окрестности.

ПАМЯТНИК ПРИРОДЫ «РЕКА НУРМИНКА»

Длина реки — 20,9 км. Протекает по сравнительно возвышенной равнине, разделенной широтно-вытянутыми долинами притоков на части, или плосковершинными увалами, которые обрываются к долине реки живописными высокими и крутыми уступами, напоминающими низкогорный рельеф. Русло реки извилистое, неразветвленное. Нурминка принимает 16 небольших притоков. Высокие живописные и крутые берега реки не могут не привлечь к себе внимание туристов.

ПАМЯТНИК ПРИРОДЫ «РЕКА ЛУБЯНКА»

Длина реки — 37,5 км. Асимметричная, узкая и глубокая долина реки отличается почти сплошной облесенностью своих склонов. Здесь раскинулись лесные массивы Лубянского лесничества, в основном сосняки и березняки. В подлеске можно встретить рябину, черемуху, бересклет бородавчатый, можжевельник. Исключительно богат по составу травяной покров (более 55 видов). Некоторые из растений (волчье лыко, грушанка средняя, любка двулистная, купальница европейская) внесены в Красную книгу РТ. Животный мир также весьма своеобразен и богат: здесь отмечено 6 видов амфибий, 4 вида рептилий, 125 видов птиц, 24 вида млекопитающих. Среди них много редких и нуждающихся в особой охране: кутора, европейская норка, горностай, медведь, серый журавль, кулик-сорока, малая крачка, лебедь-шипун, большая выпь, луговой лунь, скопа, орлан-белохвост, беркут, филин, болотная сова, обыкновенная неясыть, домовый и воробьиный сычи, козодой, зимородок, угод, седой дятел, лесной жаворонок, крапивник, веретенца, обыкновенная гадюка, серая жаба, гребенчатый тритон.



Памятник природы «Река Нурминка»



Памятник природы «Река Нурминка»



Памятник природы «Река Лубянка»



Сова болотная



Здание фабрики братьев Родыгиных
(Краеведческий музей)



Экспозиция краеведческого
музея

**ЗДАНИЕ ФАБРИКИ БРАТЬЕВ РОДЫГИНЫХ
(КРАЕВЕДЧЕСКИЙ МУЗЕЙ)**

Архитектурный памятник республиканского значения. Здание краеведческого музея было построено в 1870-е годы и ранее являлось валяльно-войлочной фабрикой братьев Родыгиных. Она была основана купцом Михаилом Дмитриевичем Родыгиным. По своему значению фабрика занимала второе место в Кукморе после предприятия братьев Комаровых, и была второй в губернии среди предприятий этого профиля до 1917 года. Памятник промышленной архитектуры выполнен в («кирпичном») стиле эклектики и связан с формированием российской буржуазии. Сегодня в здании расположен районный краеведческий музей. Здесь можно обнаружить предметы Золотой Орды и Казанского ханства. Они были найдены при археологических раскопках Больше-Кукморского могильника. Также широко представлены предметы из археологических раскопок пос. Кукмор, д. Маскара и Больше-Кукморского могильника — это женские украшения, которые были сделаны из серебряных монет периода правления Алексея Михайловича, глиняные черепки.

В музее можно увидеть этнографические и бытовые предметы местных народностей XIX-XX вв., коллекции женской национальной одежды татар, марийцев, русских и удмуртов. Краеведы воссоздали интерьер избы татарского крестьянина конца XIX — начала XX в. В данном краеведческом музее есть и раздел, посвященный Великой Отечественной войне. Здесь выставлены фрагменты оружия и снаряжения советских и немецких солдат. Они были привезены из «Долины смерти» и с («Невского пятка»).

РОДОВОЙ ДОМ БРАТЬЕВ КОМАРОВЫХ

Двухэтажное сооружение из красного кирпича было построено в 1870-е годы для промышленника Сергея Васильевича Комарова. Уличный фасад раскрепован двумя боковыми ризалитами, украшенными аттиковыми стенами.

Дом является типичным примером городского многокомнатного дома богатых купцов и предпринимателей XIX века. Полы и потолок находятся в том же состоянии, что и 140 лет назад. Расположенный в этом здании камин функционирует до сих пор. В наши дни этот исторический объект используется в качестве квартир, в нем живут обычные кукморяне.



ВОДОНАПОРНАЯ БАШНЯ

Это одна из немногих сохранившихся и действующих башен, которая была сконструирована по типу знаменитой башни В.Г. Шухова, памятник промышленной архитектуры Водонапорная башня была построена в середине 1930-х годов в целях обеспечения населения поселка Кукмор водой. Расположена она на территории ОАО «Кукморский валяльно-войлочный комбинат». Башня представляет собой высотное инженерно-техническое сооружение, предназначенное для подачи воды в системы водоснабжения под необходимым давлением.

МНОГОВЕКОВОЙ ДУБ У С. ЯТМАС-ДУСАЙ

Рядом с кукморским селом Ятмас-Дусай растет многовековой дуб-исполин. Местные жители называют его главной достопримечательностью своей земли. Высота дуба-великана составляет 24 метра, а в обхвате дерево достигает почти 5 метров. Специалисты считают, что дубу около 300 лет, а местные лесники утверждают — не менее 500. Дуб-великан растет у старинного тракта. Когда-то эта дорога шириной не менее 25 метров соединяла Москву с Екатеринбургом. По ее краям сооружены защитные валы высотой в метр. Раньше через овраги, пересекающие дорогу, были смонтированы мосты. Сейчас же от них остались только каменные опоры. В народе этот путь называют «дорогой патша-эби», имея в виду императрицу Екатерину Великую. Вполне возможно, что она здесь проезжала и даже останавливалась у этого могучего исполина, прикасалась к его шероховатой коре.

Существует и другая история, якобы по этой же дороге перегоняли каторжников. Трудно даже представить, свидетелем каких еще событий был этот дуб-великан. По словам историков, когда-то по указу Петра I между селами Туркаш и Ятмас-Дусай была выращена корабельная дубовая роща. Отборная древесина поставлялась во Францию. Там из нее изготавливались бочки, и во время различных войн они использовались на нужды артиллерии. А наиболее качественная древесина отправлялась на строительство кораблей. Однако со временем рощу забыли и забросили. И только одному дубу суждено было уцелеть до наших дней.



Родовой дом братьев
Комаровых





«Кладбище святых»

«КЛАДБИЩЕ СВЯТЫХ»

В селе Ятмас-Дусай стоит посетить так называемое «Кладбище святых». Местные жители говорят, что это кладбище не только почитаемое, но и странное. На территории этого кладбища нет ни одного могильного холмика. Здесь абсолютно ровная поверхность. Однако можно заметить и несколько захоронений. В середине от забора к дороге выступает отдельная могила. По легенде, там похоронен последний мулла — девушка Дусай. Также за забором имеется одна загородка. Она больше по площади, чем обычная могила. Говорят, что там похоронены немусульмане.

Еще 50 лет назад туда приходили удмурты и представители других национальностей. Они ухаживали за этой могилой. Также есть люди, которые полагают, что на кукуморской земле могилы иди сражения. Они могли захватить и село Ятмас-Дусай. Старшее поколение не понаслышке знает, что когда обрабатывали поля, здесь находили обломки копий, луки и другие военные снаряжения. Они предполагают, что на кладбище имеется «братская могила». Когда были похоронены погибшие, мулла дал наказ — его похоронить здесь, но отдельно, а всем жителям покинуть это место. Именно так гласит легенда.

За кладбищем, внизу у реки, есть родник. Он хорошо обустроен, там есть полотенца, ковшки. В народе его называют «Родник святых». Целебные свойства родниковой воды, особенно в исцелении глазных болезней, известны далеко за пределами Татарстана.

ПЕРВАЯ СОБОРНАЯ МЕЧЕТЬ



Первая соборная мечеть

Величавая каменная мечеть является первой соборной мечетью, которая была построена в Маскаре в 1791 году. Построил ее родоначальник знаменитой купеческой династии Абдулла Абдулсаямович Утямышев. Мечеть является памятником татарской архитектуры XVIII в. Абдулла Утямышев был крупнейшим предпринимателем региона и прославился своим богатством, щедростью, любовью к религии и наукам. Он получил образование в Бухаре и был преуспевающим торговцем, талантливым ученым — теологом. При мечети имелось медресе. В нем получили духовное образование многие мусульманские священнослужители Казанской, Уфимской и Вятской губерний. Среди них Г. Курсави — выдающийся мыслитель, реформатор ислама, Х. Амирхан — ученый, историк.



В конце XIX в. первая махалля объединяла 200 прихожан мужского пола. Возникновение второго прихода в Маскаре относится к 1800 году, когда сын Абдуллы Утямышева, купец Муса Утямышев, обратил своих односельчан-удмуртов (около 60 человек) в ислам и построил для них деревянную мечеть. В 1871 году деревянная мечеть сгорела. Вместо нее в 1872 году его сын Исхак построил ныне существующее здание мечети. В конце XIX в. вторая махалля включала в себя 205 прихожан мужского пола. Двухэтажное здание из красного кирпича находится недалеко от бывшего дома Утямышевых. Более двух столетий оно крепко стоит на земле, напоминая о далеком прошлом.

ПЕРВАЯ ПЕТРОПАВЛОВСКАЯ ЦЕРКОВЬ

Однопрестольный каменный храм был построен в 1811–1822 годах (приход существовал по крайней мере с середины XVIII в.). В 1888–1892 годах здесь служил священником видный татарский поэт Яков Емельянович Емельянов. Большинство прихожан были татары-кряшены, около трети — удмурты. С 80-х годов XIX в. храм стал крупным миссионерским центром, и службы в нем велись на трех языках. Церковь была построена из кирпича, она средних размеров с невысокой двухъярусной колокольней. Храм является уникальным памятником с симметричным объемно-пространственным решением, выполненным в традициях классицизма. Но, к сожалению, в настоящее время здание находится в полуразрушенном состоянии.



Первая Петропавловская церковь



ЛАИШЕВСКИЙ РАЙОН

(тат. Лаеш районы)

Административный центр: г. Лаишево
Статус: муниципальный район
Включает: 1 городское и 24 сельских поселения
Телефонный код: 8 (84378)
Почтовый индекс: 422610
Площадь: 2094,43 км²
Население: 37 999 чел. (2014)
Официальный сайт района: laishevo.tatarstan.ru



Лайшевский район образован 14 февраля 1927 года. Упразднен 1 февраля 1963 года, с передачей территории в состав Пестречинского района, восстановлен 12 января 1965 года.

Для района характерно очень выгодное транспортно-географическое положение — он расположен в 62 км от столицы Татарстана, г. Казани. На его территории расположен Международный аэропорт «Казань» — он обеспечивает обслуживание как внутрироссийских, так и международных линий и способен принимать воздушные суда многих типов. Юго-западная граница района проходит по живописным водным ресурсам республики: рек Волги, Камы, Куйбышевского водохранилища.

Выгодное расположение, красивейшая природа, благоприятный климат, богатая история способствуют развитию на его территории всех типов рекреационной деятельности и видов туризма.

Район имеет глубокие исторические корни. В его летопись вошли имена, ставшие гордостью Отечества. На Лайшевской земле родился известный писатель, поэт и государственный деятель Г.Р. Державин, имя которого носят село, центральная площадь и Дом народного творчества в г. Лаишево. В районе ежегодно проводятся республиканский праздник русской культуры («Каравон») и российский костюмированный праздник в честь Державина.

На территории района до наших дней сохранились 27 памятников культурной архитектуры. Наибольшую значимость представляют собор Святой Софии, церковь Казанской Божьей Матери, церковь Св. Николая Чудотворца.



САРАЛОВСКИЙ УЧАСТОК ВОЛЖСКО-КАМСКОГО ГОСУДАРСТВЕННОГО ПРИРОДНОГО БИОСФЕРНОГО ЗАПОВЕДНИКА

Расположен близ места слияния Волги и Камы, на их древнеаллювиальных террасах. Площадь 4170 га, в состав участка входит акватория Куйбышевского водохранилища площадью 1353 га. Территория относится к зоне широколиственных лесов. Высокие террасы покрыты дубово-липовыми лесами с участием березы и осины. Низкие террасы, частично затопленные водохранилищем, формируют острова, покрытые сосновыми лесами. На высоких крутых склонах сохранились реликтовые сообщества песчаных степей с ковылем и степными кустарниками. По берегам проток и заливов водохранилища распространена околводная растительность — ивняки, заросли тростника и рогоза. Достаточно богата водная растительность. Здесь высокая плотность копытных животных, дневных хищных птиц, в том числе орлана-белохвоста. Протоки и заливы являются важнейшими на Куйбышевском водохранилище местами нереста промысловых видов рыб. Вход и выезд на территорию заповедника без специального разрешения запрещен.

ОХРАННАЯ ЗОНА САРАЛОВСКОГО УЧАСТКА ВОЛЖСКО-КАМСКОГО ГОСУДАРСТВЕННОГО ПРИРОДНОГО БИОСФЕРНОГО ЗАПОВЕДНИКА

Территория охранной зоны двух километровым кольцом опоясывает Сараловский участок заповедника, в том числе акваторию Куйбышевского водохранилища. В состав входят экосистемы вторичных лесов, разновозрастных лесных культур, пустошей, сенокосных лугов, пастбищ, населенных пунктов. Также имеются пляжи, мелководья, заливы и протоки Куйбышевского водохранилища, играющие важную роль в воспроизводстве рыбных запасов. Отмечено более 550 видов высших сосудистых растений, 120 видов лишайников, 40 видов мхов. Ихтиофауна насчитывает 40 видов, герпетофауна — 16 видов, орнитофауна — 152, териофауна — около 50 видов. Из них в Красную книгу РТ занесено 12 видов растений и 38 видов животных. На территории имеются более 10 археологических памятников эпохи бронзы и железа.

ПАМЯТНИК ПРИРОДЫ «ГНЕЗДОВАЯ КОЛОНИЯ ОЗЕРНОЙ ЧАЙКИ»

Расположен у с. Столбище на площади 30 га. На мелких (глубины до 2 м) озерах с пологими зарастающими бере-



Чайка озёрная

Памятник природы
«Озеро Зячьё»Памятник природы
«Озеро Ковалинское»

Лебедь-шипун

гами сохранились наиболее крупные в РТ колонии озерной чайки. Птицы гнездятся на тростниковых кочках в южной, юго-западной и юго-восточной частях оз. Сухое и на острове в центре оз. Четово. Всего описано 53 вида растений, включая кувшинку белую. Колония известна с 1973 года, когда было 2000 гнезд, сейчас их около 300. Из видов, внесенных в Красную книгу РТ, отмечены: красношейная поганка, стрекоза большое коромысло, жужелица полевой скакун, большой водолюб.

ПАМЯТНИК ПРИРОДЫ «ОЗЕРО АРХИРЕЙСКОЕ»

Водораздельное озеро вытянутой формы карстового происхождения, расположено у с. Тарлаши. Площадь озера 61,4 га, длина 2137 м, максимальная ширина 494 м, максимальная глубина 18 м. Одно из самых больших и глубоких озер Татарстана. В составе иктюофауны отмечено 11 видов рыб (щука, сазан, сом и др.). Популярное место отдыха населения.

ПАМЯТНИК ПРИРОДЫ «ОЗЕРО ЗЯЧЬЕ»

Водораздельное озеро в с. Столбище карстового происхождения. В настоящее время озеро дорогой разделено на две части. Большая часть имеет площадь 11,8 га, из них около 1 га занимает сплавина.

ПАМЯТНИК ПРИРОДЫ «ОЗЕРО КОВАЛИНСКОЕ (КОВАЛЕВСКОЕ)»

Самое крупное озеро в РТ, расположено у с. Песчаные Ковали, популярное место отдыха населения. Площадь озера 124,5 га, из них 11 га — сплавина. Длина 4207 м, максимальная ширина 950 м, средняя глубина около 3 м, максимальная — 12 м. Озеро состоит из трех озеровидных плесов — Ковалинский, Средний и Зимница. Вокруг Зимницы растут сосновые леса. Фауна позвоночных насчитывает 25 видов, в том числе 9 видов рыб, 3 вида амфибий, 1 вид рептилий и 2 вида млекопитающих. В Красную книгу РТ занесены выпь большая, лебедь-кликун, лунь луговой, пастушок, травник и горностай.

ПАМЯТНИК ПРИРОДЫ «ОЗЕРО МОХОВОЕ»

Озеро карстового происхождения у с. Габешево. Площадь озера 10,9 га, из них 4,4 га занимает сплавина. Длина озера 870 м, максимальная ширина 215 м, средняя глубина



около 6 м, максимальная — 13 м. Крутые склоны долины покрыты сосновым лесом. В северной и южной части озера имеются острова с деревьями. Используется для рекреации.

ПАМЯТНИК ПРИРОДЫ «ОЗЕРО САЛАМЫКОВСКОЕ»

Водораздельное озеро карстового происхождения, расположено у с. Саламыково. Площадь озера 19,8 га, длина 1880 м, максимальная ширина 180 м, максимальная глубина 9 м. Находится вблизи Международного аэропорта «Казань».

ПАМЯТНИК ПРИРОДЫ «ОЗЕРО САПУГОЛИ»

Водораздельное озеро в с. Сапуголи, карстового происхождения. Площадь озера 8,1 га, длина 765 м, максимальная ширина 157 м, средняя глубина около 1 м. За последние годы сильно обмелело.

ПАМЯТНИК ПРИРОДЫ «ОЗЕРО СВЕЖЕЕ»

Озеро расположено в районе с. Травкино в глубокой карстовой воронке. Площадь озера 1,3 га, длина 170 м, максимальная ширина 90 м, максимальная глубина 6,5 м. С северной стороны берег почти отвесно нависает над водной поверхностью и его высота несколько выше остальной территории.

ПАМЯТНИК ПРИРОДЫ «ОЗЕРО СТОЛБИЩЕ»

Водораздельное озеро продолговатой формы, естественного происхождения. Площадь озера 6,49 га, длина 530 м, максимальная ширина 170 м, средняя глубина около 2,0 м, объем около 130 тыс. м³.

ПАМЯТНИК ПРИРОДЫ «ОЗЕРО ЧЕРНОЕ»

Расположено у с. Среднее Девятово. Площадь озера 4,3 га, длина 345 м, максимальная ширина 170 м, средняя глубина около 4 м. Холмистый водосбор озера покрыт группами деревьев, а к южному берегу почти до уреза подходит лиственный лес. Берега озера низкие, заросшие высшей водной растительностью. Используется для купания, любительского лова рыбы (каarp, белый амур, толстолобик и др.).

Памятник природы «Озеро Черное». Еще одно озеро с аналогичным названием расположилось юго-восточнее

Памятник природы
«Озеро Столбище»Памятник природы
«Озеро Черное»

Памятник природы
«Озеро Лесное»

с. Тарлаши. Площадь озера 4,4 га, длина 507 м, максимальная ширина 123 м, средняя глубина 3 м. Дно озера покрыто водорослями, отчего вода кажется почти черной. На водной глади ярко выделяются растения желтой кубышки.

ПАМЯТНИК ПРИРОДЫ «ОЗЕРО ЧИСТОЕ»

Водораздельное озеро сложной формы карстового происхождения. Площадь озера 7,77 га, длина 820 м, максимальная ширина 220 м, средняя глубина около 4 м. Вокруг озера расположено много садовых обществ. В последние годы сильно обмелело и сократило свою площадь.

ПАМЯТНИК ПРИРОДЫ «ОЗЕРО ЛЕСНОЕ»

Водораздельное озеро у с. Большие Кабаны. Площадь озера 1,65 га, длина 470 м, ширина до 100 м, средняя глубина около 5 м, максимальная — 12 м.

САНАТОРИЙ «САНТА»

д. Боровое Матушино
Телефон службы бронирования: (843) 267-03-72
www.santakazan.ru

Санаторий «Санта» — самая крупная по числу мест здравница Среднего Поволжья и одна из самых крупных в России, способная одновременно принять 1100 отдыхающих. Корпуса санатория расположились на узкой полосе между сосновым лесом и пологим берегом Волги. В этом удивительном уголке природы с чистым целебным воздухом и манящими пейзажами вы наверняка обретете хорошее настроение и бодрость духа. В здравнице развернут широкий спектр методов санаторно-курортного лечения, в основе которых, как известно, лежит воздействие естественных природных факторов.

Санаторий «Санта» располагается на живописном волжском берегу в 25 км южнее Казани в элитной курортной зоне Боровое Матушино. Эта местность неспроста считается излюбленным местом отдыха горожан и гостей столицы республики. Профиль санатория: кардиология, гастроэнтерология, урология, заболевания органов дыхания, постинфарктная и послеоперационная реабилитация, эндокринология, травматология, реабилитация беременных, гинекология, неврология. Бесспорным достижением в работе здравницы являются уникальные методики



Санаторий «Санта»



оздоровления беременных женщин, пациентов, страдающих ишемической болезнью сердца, желчнокаменной болезнью, долечивание перенесших инфаркт миокарда, кардиохирургические вмешательства и другие операции.

БАЗА ОТДЫХА «КАМСКИЕ ПРОСТОРЫ+»

с. Макаровка
www.kamskie-prostor.ucoz.ru

База отдыха «Камские просторы+» расположена в с. Макаровка. Сегодня Лаишевский район — это большой туристско-рекреационный потенциал для зимнего и летнего отдыха, а также рыбалки. Комплекс, состоящий из нескольких комфортабельных деревянных домов, находится на слиянии Волги и Камы, на территории Волжско-Камского биосферного заповедника. Гостям предлагается совместить недорогой отдых на природе с высоким уровнем обслуживания и хорошими условиями проживания.

БАЗА ОТДЫХА «МЕСТО ВСТРЕЧИ»

с. Атабаево, ул. Набережная, 56
www.baza-na-kame.ru

База отдыха расположена на территории Волжско-Камского биосферного заповедника, всего в 50 км от Казани. Высокий уровень обслуживания, развитая инфраструктура и комфортабельные коттеджи не позволят забыть о городском комфорте среди живописного леса и на берегу реки Камы. Гости, особенно любители рыбалки, принимаются круглый год.

БАЗА ОТДЫХА «БЕРЕЖОК»

д. Орел
www.beregok.com

База отдыха «Бережок» расположена в 35 км от г. Казани. Территория базы находится на берегу Волги, с другой стороны базу окружает живописный сосновый лес. К услугам отдыхающих прокат разнообразного инвентаря: от удочки и надувного матраца до катера. Раздолье и для поклонников спиннинговой ловли, и для приверженцев поплавочной снасти. Рядом расположены несколько озер, где так приятно посидеть с утра или на вечерней зорьке с удочкой на окуня и караса.

База отдыха
«Камские просторы+»База отдыха
«Камские просторы+»

База отдыха «Бережок»



ЛЕНИНОГОРСКИЙ РАЙОН

(тат. Лениногорск районы)

Административный центр: г. Лениногорск
Статус: муниципальный район
Включает: 1 городское и 24 сельских поселения
Телефонный код: 8 (85595)
Почтовый индекс: 423250
Площадь: 1843,20 км²
Население: 85 786 чел. [2014]
Официальный сайт района: leninogorsk.tatarstan.ru




Район расположен на юго-востоке Республики Татарстан, в верхнем течении р. Степной Зай. Центр Лениногорского района — город Лениногорск (до 1955 г. рабочий поселок Новая Письмянка). Лениногорск — железнодорожная станция (Письмянка) на линии Агрыз — Акбаш, а также транспортный узел автомобильных дорог (Бугульма — Набережные Челны, Лениногорск — Черемшан, Старое Шугурово — Клявино и др.). Расстояние от Лениногорска до Казани 322 км, до Самары — 274 км, до Уфы — 259 км.

Лениногорский район образован в 1935 г. как Ново-Письмянский район. До 1920 г. территория относилась к Бугульминскому уезду, в 1920-30 гг. — к Бугульминскому кантону ТАССР, в 1930-35 гг. — к Бугульминскому и Шугуровскому районам. В 1955 г. в связи с преобразованием пгт Нижняя Письмянка в г. Лениногорск район получил современное название.

Лениногорский район — это в первую очередь красивая природа с высокими холмами (горами), широколиственными лесами и степными лугами и, конечно же, многочисленными родниками. Район занимает первое место в республике по количеству родников: их на территории района насчитывается 263. В 64 из них постоянно контролируется качество воды.

Каждый природный источник имеет свое название: «Лесная прохлада», «Легенда», «Петушок», «Прохладный», «Раздолье», «Старая мельница», «Муртаза», «Теплый ключ», «Баба-каль», «Сернистый источник» и т.д. Родники благоустроены и радуют глаз окружающим ландшафтом. В народе считается, что родниковая вода обладает целительными свойствами, и поэтому население предпочитает отдавать именно ей. Следует отметить, что водоснабжение Лениногорска полностью обеспечивается родниковой водой, и это единственный подобный случай в республике.

Четверть территории района занята широколиственными лесами (дубовые, кленовые, липовые и березовые насаждения). Травяной покров лесов богат и характеризуется широким распространением ветреницы, медуницы, гусиного лука, сныти, звездчатки, лесного колокольчика. Среди растительности преобладает подмаренник русский, клубника зеленая, тимьян Маршалла, ковыль перистый, овсяница, типчак, ковыль. Из редких видов высших сосудистых растений, занесенных в Красную книгу Республики Татарстан, отмечен лук линейный, песчанка длиннолистная, скабиоза бледно-желтая. В общей же сложности в районе более 110 видов растений, среди которых 27 видов занесены в региональную Красную книгу.





Мохноногий сыч



Государственный природный заказник «Степной»



Государственный природный заказник «Степной»

Разнообразен и животный мир района. На его территории отмечено обитание 68 видов птиц, в том числе 9 видов, занесенных в Красную книгу РТ (орел-могильник, перепел, куропатка, лунь полевой, лунь луговой, ушастая сова, мохноногий сыч, золотистая шурка, зеленый дятел). Среди млекопитающих наиболее распространены заяц-русак, лисица, байбак европейский, менее — енотовидная собака, хорь степной.

В районе четыре особо охраняемых природных территории: Шугуровский охотничий заказник, заказник Степной, реки Шешма и Степной Зай.

ГОСУДАРСТВЕННЫЙ ПРИРОДНЫЙ ЗАКАЗНИК КОМПЛЕКСНОГО ПРОФИЛЯ «СТЕПНОЙ» ИМЕНИ А.И. ЩЕПОВСКИХ

С 2014 г. заказник носит имя первого министра экологии и природных ресурсов РТ Анатолия Ивановича Щеповских. Территория заказника состоит из 31 степного и лесостепного участка общей площадью 5830,3 га. Почвенный покров насчитывает более пятидесяти типов, подтипов и разновидностей почв. Леса широколиственные, представлены дубовыми, кленовыми, липовыми и березовыми насаждениями с примесью вяза, осины. Встречаются реликтовые сосняки, имеющие вид остепненного бора, с господством в покрове кустарников, злаков лугово-степного разнотравья, в составе которых присутствуют редкие и охраняемые виды — кизильник черноплодный, копейчник Гмелина, ковыли перистый и красивейший, солонечник узколистный и др. Сохранившиеся степные участки представляют остепненные луга. Фрагменты кустарниковой, луговой и каменной степи, хорошо прогреваемые и освещенные, демонстрируют широкий спектр флористического разнообразия (более 110 видов) и являются местом концентрации целого ряда редких и охраняемых видов растений. Зафиксировано 27 видов, занесенных в Красную книгу РТ, в том числе два, особо редких — астрагал Геннинга и спирея зверобоелистная. На различных участках заказника в осенний период отмечено от 27 до 68 видов птиц. Зафиксировано 6 видов птиц, занесенных в Красную книгу РТ: могильник, лунь полевой, лунь луговой, ушастая сова, мохноногий сыч, золотистая шурка. Из млекопитающих особый интерес представляет высокая плотность населения байбака европейского. Колония насчитывает до 2000 сурков и является крупнейшей в РТ. Из занесенных в Красную книгу РТ животных отмечены степная мышовка и хомячок Эверсманна.



СВЯТОЙ ИСТОЧНИК ПАРАСКЕВЫ ПЯТНИЦЫ

В нескольких километрах от с. Старая Письмянка находится источник, на котором жителями села была обретена чудотворная икона мученицы Параскевы Пятницы. Впоследствии на этом источнике была построена деревянная рубленая часовня, при которой со временем образовался скит Казанско-Богородицкого монастыря г. Бугульмы. Это место явления иконы и сам источник были широко известны и почитаемы во всей округе. После революции скит и часовня были уничтожены. Только после празднования 1000-летия Крещения Руси и с открытием прихода в г. Лениногорске было восстановлено свободное паломничество на источник. Трудами и стараниями Троицкого прихода г. Лениногорска источник был расчищен, установлен крест, оборудована купальня и восстановлена традиция ежегодного богослужения, на которое собирается множество паломников.



Солонечник русский



Конный дворик «Алмакай»



Конный дворик «Алмакай»

КОННЫЙ ДВОРИК «АЛМАКАЙ»

Центр восстановления татарских пород лошадей начал действовать в районе с 2011 г. Конезферма расположена между селами Верхний и Нижний Коран. В хозяйстве содержатся 130 лошадей татарской породы, а также стадо коров, бараны и даже ослик. На базе центра действует туристический маршрут «Золотая подкова». Туристы могут приехать сюда, чтобы отдохнуть на природе, покататься на лошадях, попробовать настоящий кумыс, познакомиться с традициями и обычаями народов, проживающих на территории юго-востока Татарстана. Прогулки на лошадях по живописным просторам края максимально приближены к условиям, в которых жили еще далекие предки лошадей.

Конные прогулки дают возможность приобщиться к наследию наших предков, для которых, как известно, конь был и первым на селе работником, и практически членом семьи. Еще в древние времена у кочевых народов жеребят растлили вместе с детьми, пуская в семейный шатер на правах равных, а взрослых коней кормили овсом из рук, и те становились верными друзьями и безотказными спутниками, деля равно радости и невзгоды своего седока. Для кочевых народов лошадь была не только боевым товарищем, но и кровом — во время дождя на коня набрасывали попону и прятались под ней, как в шатре.



САНАТОРИЙ «БАКИРОВО»

с. Бакирово,
Телефон службы бронирования: (85595) 9-78-19
www.bakirovo.com

«Бакирово» — санаторий-профилакторий, расположенный в одном из красивейших мест на юго-востоке Татарстана у подножия горы «Любви», в пойме реки Шешма и долине озера Озын Куль, в окружении неповторимой живописной природы. Благодаря окружению гор, покрытых лесами, и водным потокам речушек, ручейков и родников сформировался уникальный климат, обладающий выращенными лечебными свойствами.

Курорт «Бакирово» был создан в 1933 году. Сегодня санаторий специализируется на профилактике и лечении опорно-двигательного аппарата; нервной системы; мочеполовой системы; гинекологических, урологических заболеваний; кожных заболеваний; заболеваний органов пищеварения.

В лечебном процессе используются уникальные по своим свойствам минеральные воды: лечебно-питьевая сульфатно-натриево-магниево-кальциевая вода; сульфатно-хлоридно-натриевая бромно-борная сероводородная вода с минерализацией до 32 г/л и содержанием сероводорода до 300 мг/л типа «Маггеста»; вода «Бакировская» из святого источника «Бакыр» (Медный), по своему составу родственная питьевым минеральным лечебным водам типа «Нафтуся» Трускавецкого месторождения и «Волжанка» Ундоровского источника.

В лечебных целях и для косметологических процедур в санатории применяется серо-голубая глина из месторождения лечебного торфа «Бакирово».

Санаторий «Бакирово» — единственная здравница, в которой имеется свой мини-зоопарк, где можно полюбоваться редкими животными и декоративными птицами: это павлины, страусы, фазаны, цесарки, олени, лама, пони, лебеди и др.

Традицией санатория стало проведение таких праздников, как «День Сурка», «День воды «Бакировской», «Зимняя Сказка», «Встреча Весны», «День Нептуна», «Летние игры на ягодной поляне», которые призывают к бережному отношению к окружающей природе, к «обратным меньшиям», а также друг к другу.

Широко и красочно проходят развлекательные программы на основе традиций татарского народа, где аниматоры санатория ставят перед собой задачу познакомить гостей с



Санаторий «Бакирово»



Санаторий «Бакирово». Мини-зоопарк



Санаторий «Бакирово». Мини-зоопарк

обычаями, нравами, жизнью народов, населяющих Республику Татарстан.

Для насыщенного отдыха есть практически всё: вертолетная площадка, бильярд, настольный теннис, тренажерный зал, детская площадка, сауна с бассейном, купальня с сероводородной водой, пляж, пункт проката спортивного инвентаря, площадки для спортивных игр, есть свой музей и дендрарий, прокат рыболовного снаряжения.

Зимой в распоряжении отдыхающих горнолыжная трасса протяженностью 400 м с перепадами от 50 до 60 м, оснащенная бугельным подъемником.

САНАТОРИЙ-ПРОФИЛАКТОРИЙ «ЛЕНИНОГОРСКИЙ»

г. Лениногорск, ул. Заварыкина, 6
Телефон службы бронирования: (85595) 4-30-60
www.leninogorsky.ru

Уютный санаторий расположен в черте г. Лениногорска на берегу небольшого, но очень красивого и благоустроенного озера рядом с лесопарковой зоной. Мягкий и ровный климат позволяет расслабиться и получать удовольствие. Для лечения заболеваний опорно-двигательной системы в санатории освоено новое направление лечения по методу С.М. Бубновского — «кинезиотерапия».

Здесь можно укрепить нервную систему, подлечить желудочно-кишечный тракт, органы дыхания, зрения, восстановить сердечно-сосудистую систему, исцелить урологические и гинекологические заболевания, сахарный диабет. Для любителей минеральной воды есть и местная «Письмянская», и ундоровская («Волжанка»). Можно пройти курс грязелечения сапропелями, привозимыми из Шитовского озера (Свердловская область).

Санаторий оснащен современным медицинским оборудованием, которое позволяет проводить самые разнообразные процедуры для восстановления здоровья. Озокеритолечение, грязевые, хвойные, йодобромные и сухие углекислые ванны, кислородоздействие, гипоксии- и спелеоклиматотерапия, КВЧ и ЛФК, массаж и солариум — вот далеко не полный перечень услуг.

В санатории к услугам отдыхающих бильярдная, сауна с бассейном, оборудованы спортивные площадки и теннисные корты. Зимой открыт прокат спортивного инвентаря для занятий зимними видами спорта.



Санаторий «Бакирово»



Санаторий-профилакторий «Лениногорский»



Санаторий-профилакторий «Лениногорский»



МАМАДЫШСКИЙ РАЙОН

(тат. Мамадыш районы)

Административный центр: г. Мамадыш

Статус: муниципальный район

Включает: 1 городское и 33 сельских поселения

Телефонный код: 8 (85563)

Почтовый индекс: 422170

Площадь: 2600,7 км²

Население: 44 198 чел. (2014)

Официальный сайт района: mamadysh.tatarstan.ru



С 1613 года территория современного Мамадышского района относилась к землям Зуйского, Московского, Донского монастырей и Казанского архиерейского дома. С 1781 до 1920 года входила в Мамадышский уезд Казанской губернии, с 1920 по 1930 год — в Мамадышский кантон ТАССР. 10 августа 1930 года образован Мамадышский район. После ликвидации в 1961 году Таканышского района ТАССР его часть присоединилась к Мамадышскому району, и он стал крупнейшим в республике.

Мамадышский район находится на северо-востоке Республики Татарстан. Районный центр — город Мамадыш — расположен на правом берегу р. Вятки (приток Камы), при впадении в нее р. Ошма. Судорохство по рекам Вятка и Кама, автомагистраль Казань – Набережные Челны благоприятствуют развитию туризма и экономическим отношений с дальними и ближними регионами. Расстояние до Казани — 167 км, до Набережных Челнов — 87 км. С востока к Мамадышскому району примыкает Особая экономическая зона «Алабуга» (45 км). На северном рубеже расположена ж/д станция Кукмор (60 км), связанная с Центром и Поволжьем, Уралом и Сибирью, а через Транссиб — с Дальним Востоком. Территория района пересекается автомагистралью федерального значения М7 — наиболее экономичным направлением трансконтинентального коридора Европа — Тихий океан.

Климат района среднеконтинентальный. Это относительно непродолжительный теплый сухой летний, сравнительно теплый зимний, прохладный ясный весенний и влажный теплый осенний климат. Район сильно изрезан рельефными формами: оврага-

ПРИРОДНЫЕ ОБЪЕКТЫ



ми и балками, появившимися под воздействием водной эрозии. Они составляют до 2 км на 1 км² площади.

Флора территории района представлена лесной, луговой, болотной, полевой, речной и озерной растительностью. Леса в районе занимают 27% территории. Большинство лесов относится к лесам первой группы. Среди них есть и охраняемые государством памятники природы: Сокольский сосновый лес, Берсутский пихтовый лес, Порфирьевский пихтовый лес. Площадь болот, лугов и склонов гор составляет 35 400 га, сохранены природные луга, которые в основном затоплены Куйбышевским и Нижнекамским водохранилищами. Болот в районе мало, и они пойменные. Из занесенных в Красную книгу 52 видов цветочных растений в районе произрастают 1 вид голосеменных, 3 вида папоротниковых, 2 вида плавунов, 1 вид хвощовых, 2 вида мховых, 2 вида грибовых, 7 видов лишайниковых, 22 вида водорослей.

В районе имеется большинство из встречающихся в Татарстане видов позвоночных животных. Из них 14 видов — млекопитающие, 46 видов — птицы, 9 видов — рыбы, 2 вида — земноводные, 3 вида — пресмыкающиеся, 106 видов — беспозвоночные (в том числе 99 видов насекомых). Типичные четвероногие обитатели: бурундук, норка европейская, бурый медведь, ночница прудовая, кутора обыкновенная, ушан бурый, вечерница гигантская, кожан северный, летяга обыкновенная, горностаи, выдра, ночница водяная. Из птиц можно встретить: выпь малая, цапля большая, сапсан, лунь полевой, осоед обыкновенный, орлан-белохвост, кулик-сорочка, лунь луговой, зимородок обыкновенный, крачка малая, филин, сова ушастая, сыч мохноногий, неясыть серая, куропатка серая и др. Пресмыкающиеся представлены веретеницей ломкой, медянкой и гадюкой обыкновенной. В реках района много рыбы, в том числе такие редкие, как форель ручьевая, хариус, подуст, подкаменщик.

Благоприятные природные условия, особенно наличие двух крупных рек — Камы и Вятки, обусловили раннее и постоянное заселение человеком территории района. В районе сосредоточено значительное количество археологических памятников, оставленных древними обитателями края начиная от неолитических стоянок и кончая поселениями и могильниками периода Казанского ханства. Среди памятников выделяют стоянки (недолговременные поселения ранних периодов истории), селища (поселения раннего железного века и Средневековья), городища [укрепленные поселения], кладбища-могильники и отдельные надмогильные камни, а также местонахождения древних предметов и клады.



Выдра



Полет цапли



Сосны



Памятник природы
«Сокольский лес»

ПАМЯТНИК ПРИРОДЫ «СОКОЛЬСКИЙ ЛЕС»

Памятник общей площадью 3852 га включает 35 кварталов Сокольского лесничества, занимает высокий коренной берег рек Камы и Вятки, а также часть водораздельного плато — Соколы горы. От окрестностей с. Соколки и с. Грахань открывается живописный вид на р. Каму и сохранившуюся обширную Вятско-Камскую пойму. Здесь произрастают плотные высокопроизводительные сосновые насаждения I класса бонитета. Сосновые и смешанные леса с богатым подлеском и травостоем таежного и дубравного типа. Встречаются дубовые и березовые насаждения, низинные берега Камы заняты насаждениями черного тополя и белой ивы, лугами и озерами. Преобладают 30–35-летние культуры сосны, при максимальном возрасте 90 лет. Отмечено гнездование орла-могильника, встречен бурндук (оба вида занесены в Красную книгу РТ).



Памятник природы
«Река Берсут»

ПАМЯТНИК ПРИРОДЫ «БЕРСУТСКИЕ ПИХТАРНИКИ»

Памятник расположен на высоком коренном берегу Камы вдоль ее притока р. Берсут. Общая площадь 182,8 га. Лесные насаждения кварталов 26 и 5 представлены широколиственно-пихтовыми лесами на пермских карбонатных суглинках; кварталов 60, 61, 66, 67 — пихтово-широколиственными лесами сныте-волосистоосокового цикла. Наибольшую ценность представляют фрагменты пихтарников, находящиеся на южной границе ареала пихты. Из видов, включенных в Красную книгу РТ, здесь отмечен бурндук.

ПАМЯТНИК ПРИРОДЫ «МЕШЕБАШСКОЕ ЛЕСНИЧЕСТВО (ПИХТАРНИК ПОРФИРЬЕВА)»

Фрагмент южно-таежных лесов площадью 131,6 га у д. Астан-Елга. В древостое велико участие пихты сибирской, находящейся здесь на южной границе ареала. Возраст пихты — до 100 лет, высота 18–24 м. Отмечено до 70 видов травянистых растений. Из редких видов растений можно встретить колокольчик круглолистный, подельник обыкновенный и др.

ПАМЯТНИК ПРИРОДЫ «РЕКА БЕРСУТ»

Длина реки 52,3 км. Исток расположен в 3 км от с. Верхний Арняш, устье — у п. Новый Рыбно-Слободского района. Протекает по возвышенной равнине, сильно расчлененной оврагами и балками. Берсут принимает 30 притоков. Имеет большое хозяйственное значение для данного региона.



Бережок



ОМАРСКОЕ ГОРОДИЩЕ (XIII–XIV ВВ.)

У д. Омарский Починок, на левом берегу р. Омарка. Городище расположено к северо-западу от деревни недалеко от Камы, на высоком (50 м) берегу речки. Частично распахано. Южный и юго-западный край площадки городища круто обрываются к реке, а с северо-запада и северо-востока оно окружено искусственными укреплениями, состоящими из двух валов и двух рвов, причем первый ров расположен между валами, а второй — с внутренней стороны городища. С северо-восточной стороны, где сохранность укреплений лучше, хорошо заметны два проезда. Размеры площадки 115×80 м. Городище известно с конца XIX столетия. Разведывательные работы проведены на нем в 1952 и 1955 гг. В культурном слое найдена болгарская гончарная керамика, а также лепная керамика из глины с толченой раковинной, с ворончником и резным елочным орнаментом. Известны из городища и различные вещи. Так, на выставке 1882 года фигурировали 24 железных, бронзовых и глиняных предмета, в том числе серп и наконечники стрел.



Лягтяга обыкновенная

ДИГИТАЛСКОЕ ГОРОДИЩЕ (XIII–XIV ВВ.)

Расположено в 3 км к югу от с. Дигитали, на правом берегу р. Дигиталинка. Площадка его размером в 15 000 м² подтреугольной формы укреплена с юго-запада валом и рвом длиной около 180 м. Вал и ров в средней части прерываются, образуя проезд. В 1880 г. от сотрудника В.М. Нохратского в Общество археологии, истории и этнографии при Казанском университете были доставлены найденные на городище филигранная подвеска, калачевидное кресало и восточная монета. В другое время от Н.А. Износкова и П.А. Пономарева в музей университета поступили еще три кресала, щель, топор, ключи, каменный оселок и глиняное грузило. Эти находки, а также керамика (гончарная красная, коричневая и серая) определяют памятник как болгарский. Кроме того, с городища известны находки четырех каменных орудий.

КИРМЕНСКОЕ ГОРОДИЩЕ (XIII–XIV ВВ.)

Расположено к северо-западу от д. Русские Кирмени, недалеко от Камы. Городище занимает мыс, ограниченный с запада, юга и юго-востока рекой Кирменкой, а с востока — оврагом («Сухая река»). Поверхность издавна распахивается. С северной, наполной, стороны мыса видны следы двух рвов, расположенных на расстоянии 40–60 м друг от друга. Форма



Река Кирмянка



Река Ошма

городища — неправильный четырехугольник 360×280 м, несколько вытянутый с севера на юг, площадь около 10 га.

Первые сведения о городе относятся к середине XIX столетия. В 1887 году осмотр городища произведен Е.Т. Соловьевым. Им оно подробно описано и собраны сведения о случайных находках на городище. В 1925 и 1949 годах на городище побывала этнографическая экспедиция под руководством Н.И. Воробьева и собрала обширный вещевой материал. В 1955 году разведывательные работы произведены археологической экспедицией Института языка, литературы и истории Казанского филиала Академии наук СССР. Ими выявлен культурный слой до 40 см. Культурные остатки в нем состоят из гончарной болгарской с мелким песком в глине керамики различных оттенков: красного, коричневого, желтого и серого цветов. В коллекции с городища имеются бытовые железные вещи.

КИРМЕНСКОЕ КЛАДБИЩЕ

Расположено у д. Средние Кирмени на заброшенном кладбище, называемом среди населения «Ханнар зираты» («Кладбище ханов»), находятся в оградах и без оград до 27 надгробий и их обломков. Целых и наиболее сохранившихся — 12, из них только на 8 памятниках сохранились надписи целиком, у остальных — частично. Размеры камней колеблются от 40 до 60 см в длину, от 35 до 50 см в ширину и от 10 до 27 см в толщину. Камни большей частью прямоугольной формы, но есть и с полукруглой аркой, так же как наряду с орнаментами в виде розеток в верхней части и геометрического узора на бордюре есть совершенно без каких-либо орнаментальных украшений. Врезанные на древнеболгарском языке надписи выполнены преимущественно примитивным, некаллиграфическим почерком. Датируются первой половиной XIV в.

СЕКИНЕСКИЕ ГОРОДИЩА

Расположены у с. Секинесь на правом берегу Камы. Городище 1 находится к юго-востоку от села на мысу, возвышающемся над поймой на 30-35 м. Площадка его подтреугольной формы, длиной в 200 м и шириной от 20 до 70 м. Площадка защищена двумя валами и рвами. Поверхность ее густо поросла лесом. Культурный слой содержит керамику ананьинского типа из глины с примесью толченых раковин и ямочно-шнуровым орнаментом. На площадке между валами



культурный слой содержит незначительное количество ананьинской керамики лишь в нижнем горизонте. Сверху залегают керамика с примесью дресвы и шамота именковского типа и единично болгарские фрагменты.

Городище 2 расположено к западу от городища 1, за оврагом на мысу, между двумя оврагами. Площадка размером 42×25 м укреплена с напольной стороны валом и ровом длиной 23 м. Высота вала 0,5 м, ширина 7 м, ров глубиной 0,4 м и шириной 3 м. Площадка городища поросла мелколесьем. В культурном слое найдена керамика ананьинского типа из глины с примесями толченых раковин и ямочно-шнуровым орнаментом.

ГОРОДИЩЕ КРАСНЫЙ ИСТОК

Находится к северо-западу от д. Красный Исток, на мысу между оврагами. Площадка подчетыреугольной формы длиной в 145 м и шириной у вала 65 м, а у южного края — 50 м. Площадка хорошей сохранности. Культурный слой в обнажениях 25-40 см. В обнажениях собрана керамика раннеананьинского типа, кремневый отщеп, обломки костей. На нескольких фрагментах керамики имеется орнамент из резных узоров и ямок, на одном фрагменте по шейке наlepной вали.

ГРАХАНЬСКОЕ ГОРОДИЩЕ

Городище занимает мыс подтреугольной формы к востоку от с. Грахань в устье р. Вятки. Длина площадка 134 м, наибольшая ширина — 64 м. С южной стороны площадка защищена валом длиной 94 м, высотой около 3 м при ширине основания 15-16 м и сильно заплывшим ровом шириной до 10 м и глубиной около 2 м. Высота площадки хорошо задернована, но в свое время она распахивалась, когда и находили много медных и костяных вещей. Вся внутренняя часть вала покрыта ямами — следами прежних раскопок местного кузнеца Г.М. Большакова, копавшего городище по поручению Ф.Д. Нефедова в течение многих лет. Впервые городище раскапывалось в 1894 г. Ф.Д. Нефедовым, а затем в 1929 г. экспедицией под руководством А.В. Збруевой. Поздний горизонт культурного слоя городища относится к болгарскому времени. Нижний и основной культурный слой относится к ананьинской культуре, к атабаевскому и маклашевскому этапам приказанской культуры. Городище Грахань было одним из наиболее ранних приказанских поселений на высоких берегах.



Вершина



Граханьское городище



Река Вятка

КРАСНОГОРСКОЕ ГОРОДИЩЕ

Городище расположено к юго-западу от с. Красная Горка на узкой стрелке между глубокими оврагами и крутыми зелеными склонами. Южная часть городища распахивается, а северная занята пчельником. Длина его 360 м, наибольшая ширина — 120 м. На мысовой части городища — шишкообразный вал и ров, с напольной стороны — прямоугольный ров с двумя проездами. Обнаружен фрагмент типичной болгарской гончарной кирпично-красной лощеной керамики и фрагменты коричневатого-красного и серого цветов.

МАМАДЫШСКОЕ ГОРОДИЩЕ

Городище находится к югу от южной окраины г. Мамадыш. Занимает мыс между правым крутым берегом Вятки и оврагом Хлюстов лог. Площадка городища подтреугольной формы. Длина 120 м при наибольшей ширине у вала 60 м. Высота над уровнем реки 33–40 м, склон к реке очень крутой. С южной стороны площадка укреплена валом и рвом. Вал имеет изогнутую форму, длиной 75 м, шириной у основания 9–10 м, высотой до 2 м. По южному склону вал был укреплен известняковыми камнями. На городище собран значительный материал, состоящий из обломков костяного псаля и пряслища, тигля и глиняной посуды. Керамика имеет примесь толченых раковин в глиняном тесте, форма сосудов круглодонная, с прямыми шейками, украшенными по верхней части ямочно-шнуровым орнаментом. Среди костей животных определены кости лошади и свиньи. По облику керамики городище относится к среднему этапу ананынской культуры (VI–V вв. до н. э.).

БЕРСУТ-СУКАЧИНСКИЙ НАДГРОБНЫЙ КАМЕНЬ, XVI В.

К юго-западу от д. Берсут-Сукаче на кладбище находится надгробие с рельефной арабско-татарской надписью на лицевой и боковых сторонах. На бордюре и под стрельчатой аркой верха памятника — рельефный растительный орнамент. Плита расколота на три части, однако надпись сохранилась хорошо. Датирована первой половиной XVI века.

ПРАЗДНИКИ

Питрау — один из самых больших праздников, почитаемых православными кряженами. Отмечается 12 июля, в день памяти святых апостолов Петра и Павла, и ознаменован за-

вершением Петрова поста. Традиционно Питрау проходит на живописной поляне Тырлау в д. Зюри. Национальный праздник перерос свои рамки и стал фестивалем дружбы народов. Ежегодно в нем принимает участие более 50 тысяч гостей.

Питрау — середина лета. Именно в этот день в растительном и животном мире начинаются изменения. Ровно в полдень 12 июля прекращается пение птиц, перестает куковать кукушка, лето клонится к осени. После Питрау традиционно начиналась уборка урожая, поэтому народ стремился повеселиться заранее. В этот день водят хороводы. Совершают обряд жертвоприношения барана. Утром в Питрау собирают цветы, украшая ими горницу, ворота и заборы. Говорят, настой из полевых цветов, собранных в этот день, исцеляет от всех болезней и недугов.

Устраиваются спортивные состязания по армспорту, гиревому спорту, сумо, шашкам, шахматам. Организуются конкурсы по разбиванию горшков, боям на буме, ловле рыбы руками, подъему по вертикальному и наклонному шестам над водой, перетягиванию каната, бою на пеньках, бегам на лыжах, в ластах, со связанными ногами. Для зрителей также будет интересно состязаться в метании гири, переносе гири зубами, в бегах с яйцом в ложке, в мешках, ловле кроликов, петухов, поиску монеты в катыке, бегу с мешком муки.

Для гостей праздника работают музей Питрау, народные мастерские, многочисленные кафе с национальной кухней.

БАЗА ОТДЫХА «БЕРСУТ»

с. Берсут
www.berсут.ru

База отдыха расположена в 150 км от города Казани. Территория базы находится в окружении живописного соснового бора, на высоком крутом берегу быстрой и многоводной Камы. Великолепная природа и кристально чистый, насыщенный природными фитонцидами воздух весьма благоприятно влияют на укрепление организма. Выберите: уютные номера 5-этажного корпуса или комфортабельные деревянные коттеджи. Провести отдых вдали от городской суеты и зарядиться позитивом на целый год помогут прогулки по заснеженному лесу на снегоходе, лыжах или пешком; водный (вожж) на лодке или катамаране, («клевая») рыбалка. Есть песчаный пляж, на котором можно искупаться и позагорать под мягкий шум прибоя. На противоположном берегу, в устье р. Шешма расположен природный заказник («Чистые луга»).



База отдыха «Берсут»



База отдыха «Берсут»




База отдыха «Берсут»



МЕНДЕЛЕВСКИЙ РАЙОН

(тат. Менделеевск районы)

Административный центр: г. Менделеевск
Статус: муниципальный район
Включает: 1 городское и 13 сельских поселений
Телефонный код: 8 (85549)
Почтовый индекс: 423650
Площадь: 746,4 км²
Население: 30 337 чел. (2014)
Официальный сайт района: mendelevsk.tatarstan.ru



Менделеевский район занимает выгодное экономико-географическое положение на северо-востоке Республики Татарстан, на правом берегу р. Кама, находясь на транспортной магистрали, соединяющей север и юг республики в восточной ее части. Районный центр — город Менделеевск расположен на берегу рек Кама и Тойма, в 238 км к востоку от Казани, в 7 км к востоку от ж/д станции Тихоново. Район находится в часовой доступности от городов Елабуга, Набережные Челны, Нижнекамск, Агрыз по региональной и федеральной сети автомобильных дорог.

Менделеевск вырос около химического завода, основанного в 1868 году купцом П.К. Ушковым и реконструированного в годы советской власти. С 1928 года — рабочий поселок Бондюжский. В 1967 году переименован в честь Д.И. Менделеева. С 1990 года он вошел в список исторических городов РСФСР, а с января 2000 года Менделеевск включен в Список исторических населенных пунктов Республики Татарстан.

Менделеевский район расположен на Вятско-Камской возвышенности. По рельефу территория представляет собой ступенчатую волнистую эрозионную равнину, с абсолютными высотами в 200 метров. По восточной части района протекает река Кама, по центральной части района с севера на юг протекает приток Камы — р. Тойма.

Климат в районе умеренно континентальный. Зимы довольно холодные и немного длиннее календарных значений. Снежный покров формируется в первых числах декабря, в отдельные годы в середине ноября. Лето в районе теплое и умеренно увлажненное. Средняя температура в июле +19 °С.

Территория района входит в зону смешанных лесов Вятско-Камской возвышенности. В растительном мире представлены сосна, пихта, лиственница, липа, клен, тополь, рябина и др. Открытые участки заняты разнотравно-злаковыми, разнотравно-мятликовыми и разнотравно-мятликово-полевцевыми луговинами и используются как сенокосные угодья.

На территории Менделеевского района расположен участок Национального парка «Нижняя Кама», гидрологический памятник природы р. Тойма и историко-культурная и природная территория «Имение Ушковых». Также в районе есть геологические памятники природы, которые не входят в реестр особо охраняемых природных территорий Республики Татарстан, — палеонтологический памятник международного значения «Местонахождение пермской фауны насекомых, рыб и растений у с. Тихие Горы» и стратиграфический памятник регионального значения «Разрез уфимского и казанского ярусов у пристани Ижевка и с. Татарский Ахтиал».





На территории Менделеевского района размещается ряд интереснейших культурно-исторических объектов. Это гуннские татаро-монгольские Тураевские курганы, Тихогорские городища, Ахтиярский клад римских вещей и городище, Усть-Икские селища и городища. Имеются в районе памятники архитектуры более поздних эпох: в с. Бизяки располагаются торговая усадьба с музеем истории культурного наследия и мечеть, в с. Икское Устье дом Гурлевых и церковь, мечети в д. Псеёво и в с. Тураево.

ИСТОРИКО-КУЛЬТУРНАЯ И ПРИРОДНАЯ ТЕРРИТОРИЯ «ИМЕНИЕ УШКОВЫХ»

Единственная в Республике Татарстан особо охраняемая природная территория, имеющая статус историко-культурной и природной, была образована в 1999 году на территории г. Менделеевска. Занимает площадь 5,1 га. Включает в себя усадьбу заводчиков Ушковых с каменным и деревянными флигелями вместе с прилегающим уникальным парком, а также живописный природный участок на берегу реки Тоймы, где некогда располагалась заводская контора. Парк представляет собой участок смешанных лесов Вятско-Камской возвышенности, здесь растут сосна, пихта, лиственница, липа, клен, тополь, рябина.

На территории нынешнего Менделеевского района Ушковы владели значительной территорией размером более полутора тысяч десятин, из которых около 970 занимали хвойные леса. Эти леса они назвали Кокшанской лесной дачей. Здесь в конце 1840-х годов Капитон Ушков построил первый в России хромпиковый завод. Первую продукцию завод дал в 1850 году, а через десять лет предприятие выпускало уже 12 тысяч пудов хромпика, что не только освободило российскую экономику от импорта этого продукта, но и позволило наладить его экспорт в Англию, Голландию, Пруссию. Завод давал доход до 70 тысяч рублей в год — огромные деньги по тем временам. Кроме хромпика, выпускали серную кислоту, железный и медный купоросы, стеклотару, химическую и хозяйственную посуду, листовое стекло. К 1868 году был построен и заработал второй химический завод в долине речки Тоймы, близ деревень Старая Бондюга, Камашево и села Тихие Горы.

ТУРАЕВСКИЕ КУРГАНЫ

Археологический памятник был открыт в 1959 году на распаханном плато правого берега р. Камы, вблизи д. Тураево экспедицией Казанского университета под руководством

выдающегося советского археолога профессора В.Ф. Генинина. Тураевский могильник датирован концом IV — первой половиной V вв н.э. и интересен тем, что оставлен двумя этническими группами населения. Состоит из двух погребальных комплексов: курганного могильника военачальников и грунтового могильника местного, пермского по своему происхождению, населения — носителей мазунинской археологической культуры. Всего в курганном комплексе было обнаружено и исследовано 9 курганов. Курганы занимают небольшую площадь размером 40×80 м. Высота курганов составляла от 0,5 до 1,5 м при диаметре от 5 до 15 м. В могильнике вскрыто 23 погребения, где захоронены мужчины-воины, очевидно, погибшие в столкновениях с местным населением. Захоронения совершены, как правило, в глубоких ямах и сопровождаются богатым и разнообразным набором оружия и воинских доспехов, поясными наборами.

САНАТОРИЙ «ИЖМИНВОДЫ»

с. Ижевка
Телефон службы бронирования: (85549) 3-67-10
www.ижмин.рф

«Ижевские минеральные воды» — старейшая здравница Татарстана. История курорта уходит своими корнями еще в XIX век. С давних пор источник просачивается на поверхность, образуя небольшое озеро. Елабужский врач Н.Г. Крылов с 1858 года использовал воду ключа как терапевтическое средство («с хорошим успехом при болезнях печени и желудочно-кишечного тракта»). Дальнейшая история Ижевских минеральных вод до 1917 года связана с именем малмыжского помещика Д.Ф. Спиридонова. Благодаря ему источник получил всероссийскую известность, стал активно использоваться врачами. Вода («Спиридоновская») на международной казанской выставке 1909 года получила большую серебряную медаль.

Как гласил устав акционерного общества («Спиридоновские минеральные воды»), оно было создано с целью (расширения эксплуатации минерального Ижевского источника с правом устройства общедоступного курорта и других, соответствующих целям Общества, учреждений, как то: санаторий, лабораторий, лечебных заведений, гостиниц, аптек и аптекарных магазинов...). В 1923 году здесь был основан санаторий «Ижевский источник». Уже в первые годы существования



Санаторий «Ижминводы»



Санаторий «Ижминводы»



Санаторий «Ижминводы»

Историко-культурная и природная территория «Имение Ушковых»



Санаторий «Ижминводь»

курорта определяются его основной профиль (заболевания органов пищеварения) и статус (питьевой курорт). Постепенно «Ижевский источник» приобрел общероссийскую известность.

Санаторий расположен на высоком берегу реки Кама в окружении живописных лугов и лесов. Уникальность Ижевских минеральных вод заключается в наличии редких вод для внутреннего и наружного применения, которые настаиваются в огромных подземных резервуарах из песчаника и известняка, различных глин с примесями кальцита, пирита, медного и свинцового блеска и особенно в голубоватых и зеленоватых глинах, отличающихся по полезному воздействию на человека. Вода, получившая за свои исключительные качества фирменное название «Шифалы су» («Полезная вода»), является основным благоприятным фактором в лечении заболеваний органов пищеварения. Хорошие результаты достигаются в лечении урологических заболеваний, заболеваний нервной системы, опорно-двигательного аппарата, органов дыхания. Многопрофильность лечения и профилактики заболеваний стала возможна благодаря наличию современной лечебной базы, широко использующей как аппаратную терапию, так и природные факторы, включающие в себя грязелечение, бальнеолечение, спелеотерапию, различные виды массажа, гидротерапию.

В «Ижминводах» предусмотрены лечение и отдых на любой вкус. Предлагаются маршруты терренкура по живописным местам санатория, в древний город Елабуга. Работает спортивный комплекс с разнообразными услугами: бассейн, сауна, тренажерный зал, зал ЛФК, волейбольные площадки, теннисный корт, зал настольного тенниса.

БАЗА ОТДЫХА «ИКССКОЕ УСТЬЕ»

www.karpovchem.ru

База отдыха химического завода им. Л.Я. Карпова расположена в живописном лесном массиве, на берегу реки Кама. Отдыхающие размещаются в финских домиках. К их услугам бассейны, конные поездки, рыбалка и охота, в зимнее время — катание на снегоходах, санях, лыжах и санках. Место действительно рыбное: здесь даже проводился всероссийский фестиваль по подводному лову рыбы.

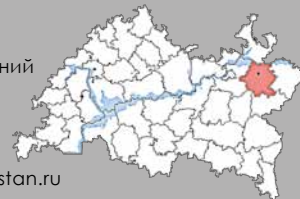


База отдыха «Икское устье»



МЕНЗЕЛИНСКИЙ РАЙОН (тат. Минзэлэ районы)

Административный центр: г. Мензелинск
Статус: муниципальный район
Включает: 1 городское и 19 сельских поселений
Телефонный код: 8 (85555)
Почтовый индекс: 423700
Площадь: 1923,4 км²
Население: 29 133 чел. (2014)
Официальный сайт района: menzelinsk.tatarstan.ru



Мензелинский район расположен в северо-восточной части Республики Татарстан. Районный центр — г. Мензелинск располагается недалеко от границ с Башкортостаном и Удмуртией, в 290 километрах от столицы — г. Казани, в 57 км на запад от г. Набережные Челны. По территории района проходят автомобильные дороги федерального (М-7 «Волга»), регионального и местного значения, водные пути Нижнекамского водохранилища. Рядом с г. Мензелинском располагается аэродром, используемый в целях развития авиационно-технических видов спорта и туризма.

Мензелинский район образован 10 августа 1930 года. До 1920 года территория района входила в состав Мензелинского уезда Уфимской губернии, а с 1920 по 1930 год — в Мензелинский кантон ТАССР.

Территория района представляет собой низкую полого-склонную равнину, лежащую в пределах высотных отметок от 80 до 160 м. Только отдельные небольшие участки, являющиеся останцами более высоких равнинных поверхностей, имеют высоты, достигающие 180–200 м и более. Камско-Икская пойма — самая низменная часть района. Здесь отмечены многочисленные меандры, заливы, заболоченные участки, озера-старичьи. Самым крупным водно-болотным комплексом является участок «Кулегашский».

Климат района умеренно континентальный. Зима продолжительная и холодная, со средней температурой января — 12,1 °С. С декабря по февраль характерны сильные морозы, в основном при ясной и относительно тихой погоде. Лето жаркое. Средняя температура июля составляет +19,4 °С.





Филин



Первоцветы



Старый дуб

Осень характеризуется неустойчивой погодой с ранними заморозками.

Леса занимают около 11,1% его территории района. Основными лесообразующими породами являются липа, дуб, осина, береза. Также на территории района произрастают клен, вяз, ильм. Хвойные и сосновые леса с примесью ели встречаются редко. Они занимают возвышенные участки Камско-Икской поймы. Значительные территории района занимают кустарники (3,7%), представленные в основном зарослями тальника, широко распространенными в поймах.

Из трех типов лугов, встречающихся в районе (пойменные, низинные, верховые), наибольшую площадь занимают пойменные луга, характеризующиеся богатым видовым составом и высокой продуктивностью. Широкое распространение в районе имеет болотная растительность, представленная тростником, осокой, веинником, рогозом, влаголюбивым разнотравьем и другими растениями.

Всего на территории района отмечено 993 вида флоры. Представители редких видов, встреченные на территории района, следующие: частуха ланцетная, бузульник сибирский, крестовник татарский, линнеев северный, зорька обыкновенная, осока большехвостая, сивец луговой и т.д.

Фауна Мензелинского муниципального района насчитывает 302 вида. Из лесных обитателей в районе встречаются лось, волк, лесной хорек, барсук, лиса, белка, белка обыкновенная, полевка рыжая, в лиственных лесах — черные хорьки. Наиболее типичными животными для степных участков являются суслик, сурок, полевая мышь, ласка, мышь-малютка, полевка обыкновенная, заяц-русак. Из лесных видов птиц встречаются тетерев, клинтух, ястреб, сова ушастая, дятел, кукушка, сорока, филин. В ивосополосах отмечены иволга, соловей восточный, пеночка-теньковка, славка серая и другие виды. Ихтиофауна Нижнекамского водохранилища представлена 35 видами рыб, основными из которых являются лещ, судак, щука, налим, жерех и др. На территории района обитают «краснокнижные» виды животных: тушканчик большой, медведь бурый, гагара чернозобая, выпь большая, караваяка, лебедь-шипун и лебедь-кликун, лунь степной и т.д.

Мензелинский район богат на памятники истории, градостроительства и архитектуры. Имеется множество построек XIX в., в которых когда-то располагались купеческие особняки, учреждения культуры и образования. Они готовы порадовать любителей изысканной архитектуры того времени.



В Мензелинске есть собственный музей краеведения, расположен он в здании, которое когда-то было домом Перминова-Соколова. Построен дом был в конце девятнадцатого века и представляет собой двухэтажное здание, первый этаж которого каменный, а второй выполнен из дерева.

ПАМЯТНИК ПРИРОДЫ «ИГИМСКИЙ БОР»

Участок соснового леса на надпойменной террасе р. Ик. Площадь 584 га. Ландшафт дюнный. Основная лесообразующая порода — сосна, единично сохранилась ель. Отмечено около 500 видов сосудистых растений. Склоны, обращенные к р. Каме, покрыты сообществами песчаных степей с крупной популяцией астрагала изменчивого. Из других видов, занесенных в Красную книгу РТ, здесь можно встретить качим высочкий, астрагал песчаный, морвок дикий; в лесу — плаун булавовидный, линнеев северную, лилию опушенную.

На территории заказника зафиксировано 90 видов птиц и 24 вида млекопитающих (встречаются такие представители фауны, как косуля, енот, рысь, барсук, лиса, бобр, ондатра, норка, волк). Встречаются и представители животного мира, занесенные в Красную книгу РТ: жаба серая, обыкновенная гадюка, беркут, могильник, большой подорлик, беркут, орлан белохвост, сапсан, кобчик, филин, серая и длиннохвостая неясыть, козодой, зимородок, золотистая щурка, удод, серый сорокопуд, белая лазоревка.

ПАМЯТНИК ПРИРОДЫ «РЕКА МЕНЗЕЛЯ»

Длина реки 123 км. Истоки ее расположены у с. Старый Мензелябаш Сармановского района, а устье — ниже г. Мензелинска. Протекает по асимметричной, наклоненной к долине р. Камы высокой равнине, имеющей куполообразные возвышения высотой до 200 м. Широкая долина реки, с сетью оврагов и балок, причудливыми карстовыми формами рельефа, в верхнем течении покрыта лиственными лесами. Большое количество притоков (34) создают густую речную сеть. Река маловодна и зарегулирована (на реке 18 крупных прудов). Гидрологический режим характеризуется высоким половодьем и низкой продолжительной меженью.



Памятник природы «Игимский бор»




Могильник



Осенний клен



ЖЕЛЕЗНОДОРОЖНЫЙ МОСТ ЧЕРЕЗ РЕКУ МЕНЗЕЛЯ



Железнодорожный мост через реку Мензеля

Мост через реку Мензеля построен в начале XX в. Однопролетный на двух каменных опорах металлический мост расположен на восточной окраине города. Является памятником промышленной архитектуры. Мост называют по-разному: кто-то «Екатериносильским», кто-то «Царицыным». Называют его так, потому что после крестьянского восстания 1773-1775 годов Екатерина II намеревалась прибыть в эти края, дабы проехать через Мензелинск в Уфу, и мензелинцы хотели воздвигнуть именно величественный, соответствующий предстоящему событию мост.


ЗДАНИЕ ПИВО-МЕДОВАРЕННОГО ЗАВОДА

Здание выстроено в 1881 году и в начале XX в. принадлежало наследникам купца В.И. Видинеева. Это памятник промышленной архитектуры по ул. Горная, 2. Сейчас здесь располагается Мензелинский ликероводочный завод.

ЗДАНИЕ ГОРОДСКОЙ УПРАВЫ — ДОМ ГОРЮХИНА

Дом выстроен в середине XIX в. Это памятник гражданской архитектуры по ул. Джалиля, 18. Ныне в этом здании располагается Мензелинский совет местного самоуправления.

СОБОРНАЯ МЕЧЕТЬ



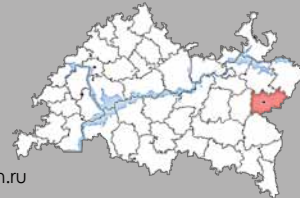
Соборная мечеть

Здание мечети построено в 1910 году под наблюдением архитектора Г. Кутянова на средства купца М.С. Сеитбаталова и других прихожан. Протяженное двухэтажное сооружение расположено в центре города. Вестибюль и основные моленные залы размещены на первом этаже. Залы второго этажа освещены круглыми окнами. В декоративном оформлении сочетаются элементы татарской национальной архитектуры, классицизм, восточные мотивы.



МУСЛЮМОВСКИЙ РАЙОН
(тат. Мөслим районы)

Административный центр: с. Муслюмово
Статус: муниципальный район
Включает: 19 сельских поселений
Телефонный код: 8 (85556)
Почтовый индекс: 423970
Площадь: 1464,3 км²
Население 21 043 чел. (2014)
Официальный сайт района: muslumovo.tatarstan.ru



Муслюмовский район располагается в восточной части Республики Татарстан. Через территорию района проходят дороги регионального значения «Актаныш – Муслюмово», «Альметьевск – Муслюмово», «Муслюмово – Старое Саитово» и др. Центр Муслюмовского района — село Муслюмово, расположено на р. Ик (приток Камы), в 319 км к юго-востоку от Казани.

Муслюмовский район образован 10 августа 1930 года. Упразднен 1 февраля 1963 года с передачей территории в состав Мензелинского и Сармановского районов, восстановлен 12 января 1965 года.

Климат района умеренно континентальный с теплым летом и умеренно холодной зимой. Средняя годовая температура воздуха составляет +3,8 °С. Самый теплый месяц — июль со средней температурой +19,7 °С, именно в июле наблюдаются и максимальные годовые температуры воздуха, достигающие +39 °С. В начале третьей декады ноября образуется устойчивый снежный покров, который держится в среднем около 150 дней в году. Средняя температура января -12,2 °С, абсолютный годовой минимум температур -49 °С наблюдался тоже в январе.

Территория Муслюмовского района представляет собой типичную равнину. Общий уклон поверхности на северо-запад, к долине р. Кама. Преобладающими высотами являются высоты 100-200 м над уровнем моря, максимальная высота (257,7 м) расположена на юго-востоке района. Речная сеть района представлена рекой Ик с притоками Мелля и др.





Река Ик

Лесная растительность — лиственные леса, сосновые леса и кустарники — занимает 17%, а лугово-степная растительность — 9,3% от площади района.

Животный мир Муслиюмовского района довольно богат и разнообразен. Для фауны характерно наличие как лесных, так и степных видов. Из лесных обитателей встречаются лось, волк, лесной хорек, барсук, лиса, белка обыкновенная, полевка рыжая. В лиственных лесах встречаются черные хорьки. Наиболее типичными животными для степных участков являются суслик, сурок, полевая мышь, ласка, мышь-малютка, полевка обыкновенная, заяц-русак. Из лесных видов птиц встречаются тетерев, клинтух, ястреб, сова ушастая, серая ворона, дятел, кукушка, сорока, филин и много других. В тополиных лесополосах отмечены иволга, соловей восточный, пеночка-теньковка, славка серая и другие виды.

Для любительского рыболовства используются Ик, Мелля и другие реки, в которых обитают лещ, стерлядь, сом, карась и др. В реке Ик встречаются белоглазка, красноперка, язь, жерех, уклейка.

На территории Муслиюмовского района сосредоточено значительное количество археологических памятников, оставленных древними обитателями края, начиная с эпохи первобытности. Из достопримечательных мест в районе имеется два объекта культурного наследия регионального значения: памятник истории — Екатерининский мост (развалины), расположенный северо-западнее с. Игенче, и памятник архитектуры — мечеть (вторая половина XIX в.), расположенная в с. Тойгильдино.

В районе действует краеведческий музей.

**ГОСУДАРСТВЕННЫЙ ПРИРОДНЫЙ ЗАКАЗНИК
БИОЛОГИЧЕСКОГО (БОТАНИЧЕСКОГО) ПРОФИЛЯ
«НАРАТ-АСТИНСКИЙ БОР»**

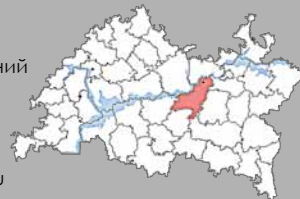
Государственный природный заказник биологического (ботанического) профиля «Нарат-Астинский бор» расположен у с. Нарат-Асты на склоновых участках коренного берега р. Ик и занимает 468 га мензелинского лесничества. Сосновый бор 100-120-летнего возраста. Травянистый покров представлен более чем 130 видами лесных и луговых растений, среди которых есть и занесенные в Красную книгу РФ и РТ (башмачок настоящий, сивец луговой, лапчатка прямостоячая, любка двулистная, волчегодник обыкновенный). Из млекопитающих здесь обычны лось, кабан, косуля, лисица обыкновенная, еж европейский; орнитофауна насчитывает до 27 видов птиц, в том числе занесенные в Красную книгу РТ зеленый дятел и кедровка.

Государственный природный заказник «Нарат-Астинский бор»



НИЖНЕКАМСКИЙ РАЙОН
(тат. Түбән Кама районы)

Административный центр: г. Нижнекамск
Статус: муниципальный район
Включает: 2 городских и 65 сельских поселений
Телефонный код: 8 (8555)
Почтовый индекс: 423570
Площадь: 1672,5 км²
Население: 273 805 чел. (2014)
Официальный сайт района: e-nizhnekamsk.ru



До образования Татарской АССР (1920) западная часть территории Нижнекамского района относилась к Чистопольскому уезду Казанской губернии, а восточная — к Мензелинскому уезду Уфимской губернии. С 1920 года находилась в одноименных кантонах ТАССР. После 1930 года вошла во вновь образованные Челнинский и Шереметьевский районы. В их составе она находилась до образования Нижнекамского района (12 января 1965 года), с центром в рабочем поселке Нижнекамский.

Административный центр района, город Нижнекамск — третий по численности населения город Татарстана, крупнейший в России центр нефтехимической промышленности. Город расположен в излучине реки Кама на левом ее берегу, близ места впадения в нее реки Зай, в 2 км от речного порта, в 35 км от железнодорожной станции Круглое Поле (линия Агрыз – Акбаш). Расстояние до Набережных Челнов — 35 км, до Казани — 236 км. Площадь 61,0 км². В 21 км от Нижнекамска расположен Международный аэропорт «Бегитшево».

В Нижнекамске работают два профессиональных театра — Татарский драматический театр и Театр юного зрителя и два самодеятельных — Детский театр и Чувашский народный театр «Амашан».

ПАМЯТНИК ПРИРОДЫ «БОРКОВСКАЯ ДАЧА»

Представляет собой часть поймы р. Кама с озерами и заболоченными низинами, пологий уступ и поверхность 2-й надпойменной террасы с невысокими дюнными грядами.



Памятник природы
(«Борковская дача»)

Родник («Святой ключ»)

Площадь 1030 га. Лес: сосняки, главным образом сложные, с липой, лещиной и травостоем из сныти, осоки волосистой и костяники. Фрагменты боров-зеленомошников с брусничкой и черникой. Всего отмечено 300 видов сосудистых растений, из них 27 видов, занесенных в Красную книгу РТ (грушанки, ирисы, волчье лыко, алтей лекарственный, авран, линнея северная и др.), 54 вида нуждаются в местных мерах охраны (воронец колосистый, вороний глаз, душица, черемуха, лещина и др.). Из видов животных, занесенных в Красную книгу РТ, можно отметить медянку, обыкновенную гадюку, веретеницу ломкую, козодоя обыкновенного, уральскую неясью.

РОДНИК «СВЯТОЙ КЛЮЧ»

Главная природная достопримечательность Нижнекамска, где потрясающей красоты природа слилась в одно единое с рукотворными изменениями. Туристическая зона этого родника расположена на берегу р. Камы. Природный бутый камень, декоративная брусчатка на ступенях широкой лестниц, ведущих к отреставрированной заново набережной Камы, строгие металлические решетки-ограждения с узорчатой вязью рисунков (под старину) и оригинальная подсветка изменили этот заповедный уголок природы.

Историческое прошлое Святого Ключа интригующе интересно. Раньше это место было именем известных купцов Стахеевых. Приобрели они его у оренбургского генерал-губернатора Н.А. Крыжановского, получившего громкую известность в деле хищения земель «дикой Башкирии». Писатель А. Радищев в дневнике «Путешествие из Сибири» описал Святой Ключ как исключительно красивое место с целебной водой, заметив, что еще в XVI в. из Персии сюда приходили путники за святой водой. При этом они обязательно очищались купанием в бассейне — творении рук болгарского имама. Согласно преданию здесь была явлена икона Святого Николая Чудотворца. С тех пор родник стал местом поклонения православных. У мусульман это место также считается святым. По мусульманскому преданию, в этих местах находилась могила болгарского имама. Над могилой стоял камень с арабской вязью, но он исчез, и место могилы со временем забылось. В семнадцатом веке сюда приехал имам Даухит, вымолить у Всевышнего место для будущего города. На склоне горы имам вырыл пещеру, в которую можно было проникнуть только ползком, рядом



сделал бассейн для принятия целебных ванн, в который пустил воду источника. Над пещерой соорудил часовню, видимую с реки.

Сейчас в восстановленной часовне установлены три мемориальные доски с выдержками из Корана и Библии. 80% работ в ней выполнено вручную. Родник является любимым местом отдыха нижекамцев. Здесь каждый желающий может завязать ленточку на дереве желаний, а для влюбленных построена «пчелуева ограда», где пары оставляют замок в знак своих крепких чувств. Для отдыхающих сделан небольшой бассейн со святой водой, где можно искупаться (вода холодная — 6 градусов). Здесь же проходит обряд крещения.

СВЯТОЙ ИСТОЧНИК ИОАННА ПРЕДТЕЧИ

Расположен в с. Шереметьевка. Предание гласит, что один крестьянин села Шереметьевка пахал землю недалеко от села и в ручье увидел пловущую икону с зажженной свечой. Крестьянин побежал в село, рассказать священнику об увиденном. На явившейся иконе было изображение Иоанна Крестителя. С этого времени к источнику стали приходить люди за исцелениями, на этом месте поставили часовню. В годы советской власти часовня была снесена, родник завалили мусором, явленная икона исчезла. Сейчас («Святой источник») вновь восстановлен. Теперь это комплекс с двумя 6-метровыми крестами, с навесом для молящихся, там имеется купель, а сам родник, к которому ведет удобная лестница, выслан камнем.

КОРАБЕЛЬНАЯ РОЩА

Этот сосновый бор находится на северо-западе города. С началом отечественного кораблестроения, во времена Петра I, здесь производилась заготовка мачтовых сосен, а также строевых сосновых, еловых и пихтовых деревьев. Именно в этой роще написал некоторые свои работы выдающийся русский пейзажист Иван Шишкин. В 1898 году он завершил свою последнюю крупную картину, так и названную «Корабельная роща». На территории бора находится санаторий-профилакторий с одноименным названием, где можно провести несколько дней отдыха на лоне природы в гостинице при санатории. Здесь можно поплавать в бассейне, позаниматься в тренажерном зале и отдохнуть в сауне.





Туристско-оздоровительный парк «Камские Поляны»



Центральная Соборная Мечеть

**ТУРИСТСКО-ОЗДОРОВИТЕЛЬНЫЙ ПАРК
«КАМСКИЕ ПОЛЯНЫ»**

Туристско-рекреационный комплекс располагается на прибрежной территории р. Камы в 15 км к западу от пгт Камские Поляны. На данной территории в 80-х годах прошлого века было начато, а вскоре приостановлено строительство атомной электростанции. На территории площадью более 200 га размещен комплекс объектов культурно-развлекательного, рекреационно-спортивного назначения и объекты рыбного промысла. Комплекс состоит из трех зон. В южной зоне размещена большая фестивальная площадь (на месте трех бывших реакторов) для проведения массовых культурных и спортивных мероприятий, палаточный лагерь вместимостью до 50 000 проживающих и другие площадки для активного отдыха. В центральной зоне комплекса запроектирован рыболовный поселок с яхт-клубом и эллингами. В северной части комплекса расположено рыбозаводное предприятие.

СКВЕР ИМЕНИ НИКОЛАЯ ЛЕМАЕВА

Расположен в центре г. Нижнекамска, между проспектом Химиков и музыкальным училищем. Назван в честь министра нефтехимической промышленности СССР, которого нижекамцы считают «отцом» своего города. В сквере находится крупнейший в городе фонтан. Кроме того, ежегодно перед новогодними праздниками сквер стараются оригинально украсить. К примеру, устанавливали даже 24-метровую копию знаменитого английского Биг-Бена и еще много необычных и диковинных фигур, которые можно увидеть в новогоднем городке сквера каждый год.

ЦЕНТРАЛЬНАЯ СОБОРНАЯ МЕЧЕТЬ

Является центральным мусульманским храмом в городе и одним из самых ярких архитектурных сооружений в республике. Строительство велось в течение семи лет и было закончено к 30-летию Нижнекамска в 1996 году. Мечеть имеет не совсем традиционную композицию, которая выделяется оригинальным видом. Архитекторы надеялись, что такой вид привлечет молодежь. Кроме того, это первая в республике зальная многоминаретная мечеть, являющаяся теперь символом татарского зодчества. Общая площадь мечети — 2,5 тыс. м², площадь главного молитвенного зала — 900 м². Храм



является настоящим культовым комплексом, который несет на себе не только религиозные, но и культурно-просветительские функции. В состав комплекса входят медресе, библиотека, гостиница и другие службы. Храм выделяется своей оригинальной архитектурой: при выборе архитектурного решения склонились к формам современным, органичным для города, в котором живет молодежь. Мечеть бескупольная, с двухскатной крышей и четырьмя минаретами высотой 66 м.

ХРАМ ВОСКРЕСЕНИЯ ХРИСТОВА

Был открыт на Рождество 2000 года и освящен архиепископом Казанским и Татарстанским Анастасием. Храм является одним из самых красивых в республике. Роспись храма осуществлена группой художников под руководством выпускника Московской художественной академии имени И. Сурикова, а в свое время ученика Нижнекамской детской художественной школы Д. Мусина. С 2005 года в его комплекс вошли церковь Казанской иконы Божией Матери, водосвятная часовня и церковь святителя Николая Чудотворца. Все они построены на средства благотворителей и меценатов. Особо почитаемыми святынями храма считаются иконы праведного Симеона Верхотурского и преподобного Серафима Саровского.

КОМПЛЕКСНЫЙ МУЗЕЙ ГОРОДА НИЖНЕКАМСКА

Музей расположен в центре города, представляет большой комплекс, в котором гости смогут узнать историю Нижнекамска, его развитие и дальнейшие перспективы. Главной экспозицией является часть «Нижнекамск — город нефтехимии». Четыре его зала познакомят вас с началом строительства крупных предприятий, с жизнью первопроходцев и современной инфраструктурой. Здесь есть материалы обо всех сферах городской жизни, от сельского хозяйства до культуры и спорта. Очень интересен отдел «Нижнекамская старина». Особенно здесь понравится детям. На территории района постоянно находят фрагменты самых настоящих мамонтов: кости и их фрагменты, зубы. Здесь можно увидеть даже череп бизона. Кроме того, эта экспозиция познакомит вас с жизнью тех народностей, которые жили здесь задолго до возникновения города. А в ретро-гостиной можно больше узнать о знаменитой купеческой династии Стахеевых. Помимо всего прочего, в музее есть экспозиции, посвященные природе и даже обитателям морского дна.



Храм Воскресения Христова



Комплексный музей города Нижнекамска



Экспозиция музея



Нижнекамский татарский драматический театр

НИЖНЕКАМСКИЙ ГОСУДАРСТВЕННЫЙ ТАТАРСКИЙ ДРАМАТИЧЕСКИЙ ТЕАТР ИМ. Т. А. МИННУЛЛИНА

Театр начинался в 1990 г. с небольшого театра-студии. Интересен тем, что основу репертуара составляют произведения как классиков татарской драматургии, так и современных авторов. Театр неоднократно принимал участие в различных фестивалях страны. По праву считается одним из лучших театральных коллективов Республики Татарстан. В репертуаре театра более 60 спектаклей по пьесам современных татарских драматургов, классиков татарской, русской и зарубежной драматургии — «Яшьлек белән очрашу», «Кияүле кызлар кияве», «Алпамыш алпавыты», «Нәзер», «Гөргери кызын бирә» Т. Миннуллины, «Тиле яшьлек» И. Абдуллины, «СыСыСыРра ясалган...нар» Л. Лерона, спектакли для детей, кукольные спектакли и многие другие. Широкий резонанс публики и театральной критики вызвали спектакли «Жир уллары трагедиясе» Х. Такташа, «Йөзек һәм хәнжәр» Ю. Сафиуллины, «Ай тотылган төндә» М. Карима, «Яра» М. Гилязова, «Бу ре кань» Н. Гиматиновой, «Гөнаһлы махәббәт ераге» А. Иванова, заставляющие думать, сочувствовать, сопереживать, дарить минуты очищения через страдания и сострадания героям.



Санаторий-профилакторий «Шифалы»

САНАТОРИЙ-ПРОФИЛАКТОРИЙ «ШИФАЛЫ»

г. Нижнекамск, ул. Мурадыяна, 7
Телефон службы бронирования: (8555) 36-35-66
www.shifali.tatneff.ru

Санаторий расположен в черте г. Нижнекамска, в лесопарковой зоне, среди корабельных сосен, в получасе ходьбы по живописной лесной аллее до красавицы реки Камы и «Святого Ключа». Санаторий специализируется на лечении заболеваний опорно-двигательного аппарата, дыхательной системы, нервной и сердечно-сосудистой систем, заболеваний желудочно-кишечного тракта, на оздоровлении беременных женщин. Большое значение в лечении заболеваний имеют природные факторы, а именно минеральная вода («Шифалы Су») и привозная Сакская грязь. Функционирует грязелечебница и кабинет теплечения, где применяется метод грязевых аппликаций и лечение парафангом — смесью парафина и грязи, который усиливает выработку биологически активных веществ, активацию регенерации и метаболизма тканей. В водолечебнице успешно используются сухие углекислые, гидромассажные и жемчужные ванны, ванны с бишофитом, йодобромные и хвойные ванны, подводный душ-массаж.

Территория санатория



К услугам отдыхающих различные виды массажа, нормобарическая гипокситерапия — («горный воздух»), микроклиматическая палата «Сильвин» — спелеокамера, где проводится лечение многих заболеваний за счет воздействия натуральных калиино-магниевого солей Верхнекамского месторождения, а также ингаляционная система SALINA.

БАЗА ОТДЫХА «ЯКОРЬ»

д. Борковский Кордон
www.bazayakor.ru

Территория базы отдыха находится на берегу реки Прось. Чистый бодрящий воздух, живописная природа и водные просторы реки подарят вам незабываемые минуты отдыха вдали от городской суеты. Большой выбор услуг, развитая инфраструктура и высокий уровень обслуживания помогут разнообразить отдых и провести его незабываемо.

БАЗА ОТДЫХА «ДУБКИ»

п. Красный Ключ
www.dubki-nk.ru

База отдыха расположена в живописном краю на берегу реки Кама. База окружена дубовой рощей, а у берега находится обустроенный пляж с исключительным видом на противоположный берег. Для активного отдыха: волейбольная площадка, тир, кафе, детские аттракционы.




База отдыха «Якорь»



База отдыха «Якорь»

База отдыха «Дубки»





НОВОШЕШМИНСКИЙ РАЙОН

(тат. Яңа Чишмә районы)

Административный центр: с. Новошешминск
 Статус: муниципальный район
 Включает: 15 сельских поселений
 Телефонный код: 8 (84348)
 Почтовый индекс: 422990
 Площадь: 1315,3 км²
 Население 13 685 чел. (2014)
 Официальный сайт района: novosheshminsk.tatarstan.ru



Новошешминский район располагается в центральной части Республики Татарстан. По территории района проходит федеральная автодорога Р-239 «Казань – Оренбург», которая вместе со строящейся платной автомагистралью «Шали–Бавлы» будет входить в состав международного автодорожного коридора «Западная Европа – Западный Китай» (Санкт-Петербург – Вологда – Казань – Оренбург и далее через Республику Казахстан на Западный Китай). Административным центром района является село Новошешминск, расположенное в 197 км от Казани.

Район образован 10 августа 1930 года. До 1920 года территория района входила в Чистопольский уезд Казанской губернии, с 1920 по 1930 год — в Чистопольский кантон ТАССР. 1 февраля 1963 года район был упразднен, а его территория была передана в состав Альметьевского и Чистопольского районов. В 1983 году Новошешминский район был восстановлен. Современные границы района установились после передачи в 1984 году части территорий в состав Нижнекамского района.

Территория Новошешминского района представляет собой слабо приподнятую, слегка волнистую равнину, где в целом высоты рельефа территории возрастают с севера на юг. Центральную и юго-восточную части района дренирует р. Шешма с притоками Кичуй, Секинесь, Еховка, Лебедка, в пойме р. Шешмы отмечаются наиболее низкие отметки высот — до 52 м. Наиболее высокая отметка отмечается на юге — 190 м.

Климат района носит умеренно континентальный характер. С приходом зимы увеличивается количество пасмурных облачных дней. Январь — самое морозное время года со среднесуточными температурами до -13 °С. Лето в районе теплое со средними



температурами июля +19 °С, случаются совсем жаркие и знойные периоды без дождей.

Территория района богата живописной природой. Это и р. Шешма с многочисленными ее притоками, и уникальные смешанные леса, и сосновые боры. Растительный покров отличается от типичных степных формаций высоким видовым разнообразием.


На территории Новошешминского района зафиксировано 145 объектов историко-культурного наследия. Наиболее древние объекты археологического наследия представлены памятниками срубной культурно-исторической общности (II тыс. до н.э.). Период раннего Средневековья представлен памятниками именьковской культуры. Район является уникальным по концентрации городищ и оборонительных линий Средневековья – объектов культурного наследия (памятники эпохи Волжской Булгарии, в том числе остатки оборонительных линий, участки Старой Засечной черты).

Среди культовых объектов памятниками архитектуры являются: храм Вознесения Господня в с. Слобода Архангельская, мечеть в с. Ерыклы, церковь Святой Троицы в с. Новошешминск, церковь Святой Екатерины в с. Слобода Екатерининская, приход Петропавловской церкви в с. Слобода Петропавловская, церковь в с. Русская Чебоксарка, мечеть в с. Татарское Алкино.

Любители истории могут посетить Музей народного творчества и быта в с. Ерыклы.

ГОСУДАРСТВЕННЫЙ ПРИРОДНЫЙ ЗАКАЗНИК БИОЛОГИЧЕСКОГО (БОТАНИЧЕСКОГО) ПРОФИЛЯ «СКЛОНЫ КОРЖИНСКОГО»

Территория заказника представляет собой участок «каменистой степи» площадью 150 га, расположенный на склоновых поверхностях, круто обрывающихся к р. Волчанка. Растительный покров отличается высоким видовым разнообразием, включающим такие редкие виды, как клаузия солнцепечная, астрагал австрийский, остролодочник колосистый, копеенники Гмелина и крупноцветковый, скабиоза исетская, астра альпийская, грудница мохнатая, польнь армянская, наголоватка паутиная, некоторые из них занесены в Красную книгу РТ. Данный участок имеет 100-летнюю историю изучения и связан с именем выдающегося русского ботаника, сотрудника Казанского университета академика Сергея Ивановича Коржинского, который указывал, что такой массив по богатству и разнообразию растительности единственный в Закамье Казанской губернии и может служить для охраны генофонда степной растительности. Из видов фауны, занесенных в Красную книгу РТ, отмечены беркут, балобан, болотная сова.



Государственный природный заказник «Склоны Коржинского»



Адонис весенний

**ГОСУДАРСТВЕННЫЙ ПРИРОДНЫЙ ЗАКАЗНИК
БИОЛОГИЧЕСКОГО (БОТАНИЧЕСКОГО) ПРОФИЛЯ
«УРГАНЧИНСКИЙ БОТАНИЧЕСКИЙ ЗАКАЗНИК
ПО СОХРАНЕНИЮ АДОНИСА ВЕСЕННЕГО»**

Расположен на крутом склоне южной экспозиции и занимает площадь около 9 га. В составе лугового травостоя произрастают ценные виды лекарственных растений. Отмечено более 50 видов травянистых растений. Из редких видов встречаются ковыль перистый, скабиоза исетская. Участок был объявлен охраняемым в 1980 году по инициативе ученых Казанского государственного медицинского института. Имеет научно-практическое значение как резерват видов лекарственных растений.

**АРХЕОЛОГИЧЕСКИЙ КОМПЛЕКС ТУБЫЛГЫ-ТАУ
(СВЯТАЯ ГОРА)**

Памятник федерального значения, древнее городище, возраст которого превышает 700-летний рубеж. Тубылгы Тау расположен на левом берегу реки Шешма, на юго-восточной окраине деревни Тубылгы Тау. Здесь на обрывистом мысу когда-то возвышалась крепость, обнесенная земляным валом и окольцованная двойными глубокими рвами. На валах стояли дубовые крепостные стены в два ряда. На углах стояли высокие башни. На этой горе густо росла таволга — луговой кустарник с упругими ветками, с темно-красной корой и светло-желтыми или розовыми душистыми цветами. Таволга по-татарски («тубылгы»). Крепость стояла среди кустов на этой горе. Отсюда произошло название крепости Тубылгытау [гора, где растет таволга].

Площадь городища впечатляет — около 20 000 м². Одно только кладбище древнего города раскинулось на огромной территории. Здесь сохранились надмогильные камни 1350 года, найден фундамент древнего мусульманского мавзолея.

Как утверждают археологи, Булгарская крепость погибла в огне пожара при штурме городища. Кто разрушил город, доподлинно неизвестно. Это произошло задолго до прихода сюда русских войск Ивана Грозного. Останки защитников крепости долгие столетия свято оберегались местными жителями, которые из поколения в поколение передавали потомкам старинную легенду о «Святой горе».



Таволга



НУРЛАТСКИЙ РАЙОН
(тат. Нурлат районы)

Административный центр: г. Нурлат

Статус: муниципальный район

Включает: 1 городское и 26 сельских поселений

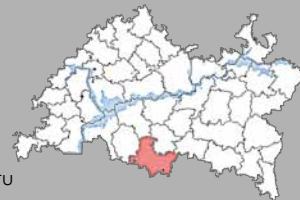
Телефонный код: 8 (84345)

Почтовый индекс: 423040

Площадь: 2309 км²

Население 59 182 чел. (2014)

Официальный сайт района: nurlat.tatarstan.ru





Овсянка обыкновенная



Калиновый куст



Миндаль степной

Нурлатский район расположен на юге Республики Татарстан. Районный центр — г. Нурлат находится в 200 километрах от столицы республики — Казани, в 180 км от Самары, в 137 км от Димитровграда. Нурлат связан автобусным сообщением со всеми населенными пунктами района, городами Казань, Наб. Челны, Нижнекамск, Чистополь, Альметьевск, Тольятти, Самара, Ульяновск. Через город проходит крупная железнодорожная ветка — Куйбышевская (линия Уфа – Ульяновск).

Нурлатский район образован 10 августа 1930 года как Октябрьский район. Территория до 1920 года входила в Чистопольский уезд Казанской губернии и в Мелекесский уезд Самарской губернии, с 1920 по 1928 год — в Чистопольский кантон Татарской АССР и в Мелекесский уезд Самарской губернии, с 1928 по 1930 год — в Чистопольский кантон. 16 июля 1958 года в состав района вошла часть территории упраздненного Тельманского района, а 4 января 1963 года — часть упраздненного Билярского района. 10 декабря 1997 года Октябрьский район был переименован в Нурлатский.

Климат района умеренно континентальный, с достаточно мягкой зимой. По температурным условиям Нурлатский район считается самым теплым в пределах РТ. Средняя температура января — 12 °С. Лето характеризуется устойчивым температурным режимом с небольшим межаусуточным перепадом. Наибольшее количество осадков в виде дождя и града выпадает в летний период и составляет 80 мм.

Рельеф района представляет собой невысокую равнину, расчлененную речными долинами. Район находится в южной части лесостепной зоны, доминирующим типом почв являются плодородные черноземные почвы.

Территория Нурлатского района хорошо освоена в сельскохозяйственном отношении, поэтому естественный растительный покров сохранился плохо (лесистость менее 14%). Типичными являются дубравы, а также кленово-липово-дубовые леса. На территории района встречаются виды растений, занесенные в Красную книгу РТ: лук линейный, крестовник малолистный, прутняк простертый, стальник полевой, шалфей луговой, тайник яйцевидный, перловник высокий, рдест узловатый, миндаль низкий.

Фауна представлена лесными и лесостепными видами. Видовой состав охотничьей фауны: лось, кабан, рысь, волк, лисица, заяц-беляк, заяц-русак, белка, куница, хорь лесной, хорь степной, глухарь, тетерев, рябчик и др. На территории района встречаются виды животных, занесенные в Красную книгу РТ: пеструшка степная, хомячок серый, лунь полевой, лунь луговой, осоед обыкновенный, змея, могильник, кобчик, клинтух, горлица обыкновенная, сова белая.

**ПАМЯТНИК ПРИРОДЫ «ОЗЕРО КАРА-КУЛЬ»**

Водораздельное озеро вытянутой формы естественного происхождения. Расположено у с. Черное Озеро (г.т. Кара-Куль). Площадь озера 1,5 га, длина 480 м, максимальная ширина 30 м, средняя глубина около 3 м. Используется населением для купания.

ПАМЯТНИК ПРИРОДЫ «ЧИРМЕШЭН БОЛЫННАРЫ»

«Черемшанские луга» (так переводится с татарского название памятника) занимают площадь 1447,6 га и состоят из восьми участков. Данная территория включает в себя разнообразные биотопы (луга разного уровня, пойменные дубравы, озера, заболоченные участки), что обуславливает здесь даже в период засухи весьма высокое биоразнообразие. Особую ценность в природоохранном отношении представляет еще и в связи с тем, что на большей ее части функционируют наиболее уязвимые и в настоящее время редкие «болотные» экосистемы, которым свойственна своя специфичная флора и фауна и где наиболее высока численность редких видов. На территории памятника природы произрастают 179 видов травянистых растений, 22 вида растений и животных занесены в Красную книгу РТ (камышевка дроздовидная, валериана аптечная, белокрыльник болотный, кубышка желтая, ландыш майский, сверчок соловьиный, сверчок обыкновенный, камышевка тростниковая, камышевка индийская и др.), из них 10 видов относятся к числу наиболее редких.

ПАМЯТНИК ПРИРОДЫ «РЕКА БОЛЬШОЙ ЧЕРЕМШАН»

Длина реки 336 км (в пределах РТ — 128,4 км). Исток реки находится в Самарской области, устье — у г. Димитровграда Ульяновской области. Протекает по волнистой, слегка всхолмленной равнине, умеренно расчлененной долинами притоков, оврагами и балками. Лесистость водосбора составляет 25-40%. Русло реки извилистое, широкое в нижнем течении (до 100 м) с крутыми, обрывистыми берегами. Около 20 км является пограничной рекой между РТ и Самарской областью. Имеет большое количество притоков — 64.

Река Большой Черемшан — одна из самых богатых по видам рыб в республике.



Памятник природы «Озеро Кара-Куль»



Памятник природы «Река Большой Черемшан»



Храм Преображения Господня в селе Биляр-Озеро

ВОДЯНАЯ МУКОМОЛЬНАЯ МЕЛЬНИЦА КНЯЗЯ С.А. ОБОЛЕНСКОГО

Здание водяной мельницы на р. Большой Черемшан в с. Единение является объектом культурного наследия регионального значения. Большая мельница, которая работает и в настоящее время, была построена на средства С.А. Оболенского в 1894-1896 годах. Князь С.А.Оболенский — один из крупнейших землевладельцев Причеремшья. Здание представляет интересный образец промышленной архитектуры конца XIX века в стиле эклектики романтического направления.

ХРАМ ПРЕОБРАЖЕНИЯ ГОСПОДНЯ В СЕЛЕ БИЛЯР-ОЗЕРО

Действующая и сейчас деревянная церковь в честь праздника Преображения Господня была построена на средства прихожан в 1870 году. Придел в честь Казанской иконы Божией Матери был пристроен к храму в 1904 году. Закрытый в 30-е годы XX века храм был возвращен Православной церкви в 1990 году. Тогда же были произведены реставрационные работы. Композиция небольшой Преображенской церкви выполнена по образцовому проекту Константина Тона, отражающему классицистическое направление эклектики в архитектуре второй половины XIX в. Храм является объектом культурного наследия регионального значения.

МЕЧЕТЬ В СЕЛЕ КРИВОЕ ОЗЕРО

Типичная татарская мечеть с несколько распластанным объемом мечети и стройным минаретом была построена в 1889-1890 гг. В прошлом деревянное одноэтажное здание обложено кирпичной кладкой в конце 1990-х годов. Это тип двухзальной мечети с минаретом на крыше. Основной объем мечети решен по типу пятистенника с двумя молеельными анфиладными залами. С северной стороны примыкают входные сени. Восьмигранный двухъярусный минарет смещен с центральной оси в сторону сеней. В глухом нижнем ярусе устроена винтовая лестница на световой фонарь азанчи. В оформлении фасадов были использованы элементы архитектуры классицизма и татарского декоративно-прикладного искусства. Мечеть является объектом культурного наследия регионального значения.

Мечеть в селе Кривое Озеро

САНАТОРИЙ-ПРОФИЛАКТОРИЙ «ЛУЧЕЗАРНЫЙ»

г. Нурлат, ул. Хамадеева, 2а
Телефон службы бронирования: (84345) 2-22-57
www.nursan.ru

Здравница расположена в лесопарковой зоне г. Нурлат на юге Республики Татарстан. В основной профиль санатория входят заболевания опорно-двигательной, сердечно-сосудистой, дыхательной систем (нетуберкулезного характера). Помощь может быть оказана в следующих трех направлениях: общее профилактическое; противорецидивное (при хронических заболеваниях); реабилитационное (после перенесенных травм и тяжелых болезней). В лечебном корпусе проводится лазеротерапия, парафино-озокеритолечение, гирудотерапия (использование медицинских пиявок), грязелечение с применением иловых грязей, добываемых в месторождении «Бакировское». В санатории работают инфракрасная сауна и вибромассажный комплекс, используемый в основном для лечения заболеваний опорно-двигательной системы и органов дыхания. Специалистами санатория разработаны уникальные программы лечебного, косметологического и профилактического профиля, активно используемые в лечении отдыхающих и доказавшие свою эффективность.



Санаторий-профилакторий «Лучезарный»





ПЕСТРЕЧИНСКИЙ РАЙОН

(тат. Питрәч районы)

Административный центр: с. Пестрецы

Статус: муниципальный район

Включает: 21 сельское поселение

Телефонный код: 8 (84367)

Почтовый индекс: 422770

Площадь: 1352,4 км²

Население: 30 233 чел. (2014)

Официальный сайт района: pestreci.tatarstan.ru



Пестречинский район был образован 10 августа 1930 года. Территория района до 1920 года входила в Лаишевский и Казанский уезды Казанской губернии, с 1920 по 1927 год — в Лаишевский и Арский кантоны ТАССР, с 1927 по 1930 год — в Арский кантон ТАССР.

Пестречинский район расположен в центральной части республики. Районный центр — село Пестрецы — находится на правом берегу реки Меша, в 45 км к востоку от Казани. По территории района проходят основные транспортные коридоры, посредством которых осуществляются как межрайонные (внутриреспубликанские), так и внешние связи республики с другими регионами России. Район пересекает федеральная автомобильная трасса М7 (Москва — Уфа), проходит автомобильная дорога регионального значения «Казань — Пестрецы — Чита — Янцевары», автомобильная дорога регионального значения «Казань — Шемордан».

Климат района умеренно континентальный. Зима затяжная, нередко более 5 месяцев в году. Обычно она начинается в ноябре и заканчивается в марте. Средняя температура ноября -3 °С. Самая жаркая пора с частыми грозовыми ливнями и порывистым ветром приходится на июль.

Территория Пестречинского района густо покрыта сетью многочисленных речек, оврагов и балок. Лесистость составляет 12%.

В составе фауны отмечено 11 видов рыб, 5 видов амфибий, 5 видов рептилий. Видовой состав охотничьей фауны: лось, кабан, косуля, рысь, куница, лисица, бобр, белка, заяц-беляк, заяц-русак, норка американская, глухарь, тетерев, серая куропатка. В Красную книгу РТ занесены: гребенчатый тритон, серая жаба, веретеница, обыкновенная гадюка,



могильник, большой подорлик, сапсан, балабан, дербник, зимородок, золотистая щурка, зеленый дятел, ремез, крапивник.

На территории района размещаются леса лесопарковой зоны, обеспечивающие местами кратковременного отдыха и детского отдыха (детские оздоровительные лагеря) население г. Казани, района и республики.


Туристические объекты района включены в республиканский маршрут «Жемчужное ожерелье Татарстана». Кроме исторического музея-заповедника А.Д. Бланка в с. Ленино-Кокушкино, туристы могут посетить краеведческий музей в с. Пестрецы, музей этнографии кряшен в с. Кряш-Серда, а также построенные там сельскими зодчими деревянную церковь и родник; старинные памятники истории и культуры — Смоленско-Богородицкую церковь в с. Аркатово и мечеть в с. Шаги, а также музей легендарного защитника Брестской крепости Героя Советского Союза П.М. Гаврилова в д. Альвидино, построенный благодарными потомками в честь его 110-летия.

ГОСУДАРСТВЕННЫЙ ПРИРОДНЫЙ ЗАКАЗНИК ЛАНДШАФТНОГО ПРОФИЛЯ «СТАРАЯ МЕЛЬНИЦА»

К территории заказника относятся 66-й и 67-й кварталы Пестречинского лесничества, расположенные на правом берегу р. Меша, и гора Змеиная с луговойной. Площадь территории 112 га. Основная лесообразующая порода — сосна. Из растений, занесенных в Красную книгу РТ, отмечены: живокость высокая, какалия копывидная, цицербита уральская и др. В составе фауны отмечено 11 видов рыб, 5 видов амфибий, 5 видов рептилий, 27 видов птиц и 10 видов млекопитающих. В Красную книгу РТ занесены: гребенчатый тритон, серая жаба, веретеница, обыкновенная гадюка, могильник, большой подорлик, сапсан, балабан, дербник, зимородок, золотистая щурка, зеленый дятел, ремез, крапивник. Побродив по заказнику, можно обнаружить остатки барской усадьбы и водяной мельницы.

ЛЕНИНО-КОКУШКИНСКИЙ ГОСУДАРСТВЕННЫЙ ПРИРОДНЫЙ ЗАКАЗНИК КОМПЛЕКСНОГО ПРОФИЛЯ

Территория заказника составляет 179 га. Участок расположен в водоохранной зоне р. Ушня рядом с историческим мемориальным музеем, связанным с именем В.И. Ульянова-Ленина (с. Ленино-Кокушкино), который представляет собой искусственно созданные лесные участки преимущественно из сосны и лиственницы. Территория заказника представляет собой исключительную ценность.





ПАМЯТНИК ПРИРОДЫ «РЕКА ОШНЯК»

Исток реки находится в 0,5 км к югу от с. Новоникольское Пестречинского района, а устье у с. Русский Ошняк Рыбно-Слободского района. Длина реки 36,5 км, площадь водосбора — 261 км². Протекает река по плоской выровненной, полого наклоненной к югу равнине, на 24% занятой лесами. Русло реки извилистое, неразветвленное, узкое (5-8 м). В устье реки, в результате подпора водохранилища, образованы большие заливы. Река Ошняк принимает 13 небольших притоков.

ХРАМ В ЧЕСТЬ УСПЕНИЯ ПРЕСВЯТОЙ БОГОРОДИЦЫ (СЕЛО БОГОРОДСКОЕ)



Храм в честь Успения Пресвятой Богородицы

Село Богородское было основано в конце XVI в. на землях Казанского архиерейского дома. Известно, что еще в 1585 году на его месте возник скит Спасо-Преображенского мужского монастыря, основанного в Казанском Кремле святителем Варсонофием. По преданию, побывал в этих краях и царь Иван Грозный, как раз накануне Успения, и повелел воздвигнуть храм в честь Успения Пресвятой Богородицы, что и было исполнено в начале XVII в.

Из летописей следует, что вначале Богородское было немногочисленно, затем поселок разросся и к 1603 году украсился церковью. Об этой церкви также сохранилась удивительная история. По преданию, («храм деревян»), упоминаемый в 1603 году, сгорел, и на его месте в 1700 году был построен новый, также деревянный, который простоял здесь до 1883 года. Затем он был разобран и подарен в бедное село Бима, где простоял еще почти 100 лет!

А в Богородском построили новую каменную однопрестольную церковь в стиле эклектики, так как в старой прихожане уже не помещались. Причем, как написано в клировых ведомостях, изот большой храм с богатым убранством был построен только на пожертвования прихожан окрестных сел. Главным инициатором постройки был священник Иван Васильевич Веселицкий, служивший в приходе в 1868-1885 годах. В 1930-х годах храм был закрыт, венчания разрушены. В 1995 году храм передан Казанской епархии. В настоящее время идет его реставрация.



ТРОИЦКАЯ ЦЕРКОВЬ В СЕЛЕ ВЕРХНИЕ ДЕВЛИЗЕРИ

Кирпичная однопрестольная церковь с колокольной, построена в русском стиле на средства В.А. Симбиряна. Восьмерик на четверике под массивным куполом с небольшой главкой, в одной связи с трапезной и ярусной колокольной. В советское время закрыта, разорена, сломаны завершения. Ныне заброшена.

Близ села в XVII в. была явлена Печерская икона Богоматери, чтимая как чудотворная, тогда же с иконы был сделан список. Явленная икона вскоре была утрачена при пожаре, список сохранился. Ныне он хранится в Покровском соборе Казани.



Троицкая церковь в селе Верхние Девлизери

КОЛОКОЛЬНЯ ВОЗНЕСЕНСКОЙ ЦЕРКВИ В УРОЧИЩЕ ЕЛАГИНО

Кирпичная церковь, построенная в 1760 году на средства Н.Н. Кудрявцева. Одноглавый четверик с высоким купольным сводом, интересный завершением фасадов крупными полукруглыми фронтонами, с трапезной с северным приделом Усекновения главы Иоанна Предтечи и декором в духе провинциального барокко. Шатровая колокольня в русско-византийском стиле построена в середине XIX в. В настоящее время заброшена.



Вознесенская церковь в урочище Елагино

СПАССКАЯ ЦЕРКОВЬ СЕЛА КУЛАЕВО

Кирпичная церковь, выстроенная в формах казанского барокко в 1757-1763 годах на средства помещика Ивана Федоровича Люткина. Здание типа восьмерик на четверике с полукруглым алтарем, трапезной с северным Никольским приделом и редкой для казанского зодчества шатровой колокольной. Теплый Смоленский придел пристроен в конце XIX в. с юго-запада. Богослужения были возобновлены в 1990 году, ведутся восстановительные работы.



Храм Николая Чудотворца в Куюках

ХРАМ НИКОЛАЯ ЧУДОТВОРЦА В КУЮКАХ

Крупная кирпичная церковь в псевдорусском стиле, построенная в 1897-1905 годах после обретения образа Николая Чудотворца. Боковые приделы Покровский и Фроло-Лаврский. Четырехстолпный трехапсидный храм с притвором, в прошлом завершавшийся пятиглавием.



Преображенская церковь
в урочище Русская Серда

**ПРЕОБРАЖЕНСКАЯ ЦЕРКОВЬ В УРОЧИЩЕ
РУССКАЯ СЕРДА**

Кирпичная церковь с приделом Параскевы Пятницы сооружена в 1774 году на средства прихожан. В 1882-1910 гг. пристроен южный придел во имя Софии Мученицы на деньги казанской мещанки Анастасии Васильевны Анастасьевой. Памятник архитектуры традиционного типа со скучным декором в стиле барокко.

БЛАГОВЕЩЕНСКАЯ ЦЕРКОВЬ В СЕЛЕ РУССКИЕ КАЗЫЛИ



Благовещенская церковь
в селе Русские Казылы

**ГОСУДАРСТВЕННЫЙ ИСТОРИКО-КУЛЬТУРНЫЙ
МУЗЕЙ-ЗАПОВЕДНИК «ЛЕНИНО-КОКУШКИНО»**

Ленино-Кокушкино в Пестречинском районе в России известно как имение родителей Владимира Ульянова (с 1848 года деревня Кокушкино принадлежала деду В.И. Ленина — Александру Дмитриевичу Бланку), и в этом селе будущий Ленин отбывал ссылку в 1887-88 годах, арестованный за участие в студенческой сходке 1887 года в Казанском университете. В селе сохранилась Казанско-Богородицкая церковь, где венчались родители Ульянова.

Музей открыт 22 января 1939 г. к 100-летию выселки В.И. Ульянова-Ленина. Во время революции усадьба была сожжена местными жителями. В 1985-1987 гг. осуществлена реставрация и реконструкция бывшей усадьбы А.Д. Бланка. Воссоздан дом с надворными постройками, разбит парк, фруктовый сад. В комнатах дома и флигеля размещена документально-иллюстративная экспозиция, посвященная жизни В.И. Ленина в период его первой политической ссылки.



Усадьба А.Д. Бланка



РЫБНО-СЛОБОДСКИЙ РАЙОН
(тат. Балык Бистәсе районы)

Административный центр: пгт Рыбная Слобода
Статус: муниципальный район
Включает: 1 городское и 27 сельских поселений
Телефонный код: 8 (84361)
Почтовый индекс: 422650
Площадь: 2052 км²
Население: 26 746 чел. (2014)
Официальный сайт района: ribnaya-sloboda.tatarstan.ru





Рыбно-Слободский район расположен в центральной части Республики Татарстан на правом берегу р. Камы. По территории района проходят две автомобильные трассы: Казань – Набережные Челны и Казань – Оренбург.

Район образован 14 февраля 1927 года. Территория района до 1920 года находилась в Лаишевском уезде, а с 1920 по 1927 год в Лаишевском кантоне. 26 марта 1959 года в состав Рыбно-Слободского района вошла часть территории упраздненного Кзыл-Юлдузского района. 4 января 1963 года район был упразднен, одна часть его территории вошла в состав Мамадышского района, а другая — в Пестречинский район. 12 января 1965 года Рыбно-Слободский район был вновь образован.

Рельеф Рыбно-Слободского района равнинный. Равнина опускается к Куйбышевскому водохранилищу крутым коренным склоном долины р. Камы, сложенным пермскими породами или четвертичными террасами. Территория расчленена многочисленными притоками р. Камы. Пойма Камы затоплена водами водохранилища.

Климат территории Рыбно-Слободского района умеренно континентальный с холодной снежной зимой и теплым летом. Продолжительность зимнего периода в среднем составляет около 5,5 месяца. Среднегодовое годовая температура воздуха +4,1 °С. Годовой ход температуры по месяцам выглядит достаточно плавным, на нем сказывается влияние Куйбышевского водохранилища. Наиболее холодный месяц года — январь со средней температурой воздуха –10,8 °С. Температура воздуха самого жаркого месяца (июль) +24,8 °С.

На лесные массивы приходится 13% территории района. Участки леса представлены широколиственными (липово-дубовыми) лесами. В целом же это традиционно сельскохозяйственный район Среднего Поволжья. В подлеске отмечается большое разнообразие видов кустарников, характерных для широколиственных лесов (черемуха, рябина и лещина и др.). Из растений, занесенных в Красную книгу Республики Татарстан, на территории района встречаются: василек цельнолистный, касатик сибирский, рдест злаковый, лютик длиннолистный, гавелия повислоплодная, дремлик темно-красный, лапчатка прямостоячая.

Видовое разнообразие животного и растительного мира Рыбно-Слободского района включает 1408 видов сосудистых растений, 295 видов животных. В лесах можно встретить лося, кабана, косулю, рысь, куницу, лисицу, бобра, зайца-беляка и

русака. Встречаются рысь и норка американская, распространены глухарь, тетерев, серая куропатка. На территории Мешинского охотничьего заказника отмечены енотовидная собака, белка, хорь лесной, рябчик. Ихтиофауна Камы и ее притоков включает такие виды, как лещ, судак, щука, жерех и др.

Во время осеннего и весеннего пролета на прилегающей к акватории Куйбышевского водохранилища территории наблюдаются скопления околотовных, водоплавающих птиц, некоторые из которых являются объектами охоты. В середине или конце апреля, после начала таяния льда, появляются многочисленные стаи северных уток (морская чернеть, хохлатая чернеть, гоголь, красноголовый нырок). Пролетные речные утки (общая численность которых достигает 10-15 тыс. особей) представлены кряквой, свистушкой, широконосой, чирками. К двадцатым числам апреля появляются гуси (гусь белолобый, гуменник, серый гусь, пискулька, краснозобая казарка). Регулярно на весеннем пролете отмечается также лебедь-кликун. Из воробьиных на гнездовании обычны камышовая овсянка, белая трясогузка, варакушка, соловей, луговой чекан.

ПАМЯТНИК ПРИРОДЫ «ЛЕСНЫЕ КУЛЬТУРЫ ЛИСТВЕННИЦЫ 1906 ГОДА»

Участок сосново-лиственных культур расположен в 10 км от с. Камский и занимает площадь 27,4 га. Особую ценность представляют насаждения лиственницы 1906 года. Имеет важное научно-историческое и краеведческое значение, прежде всего для целей возобновления лесного растительного покрова.

ПАМЯТНИК ПРИРОДЫ «РЕКА БЕТЬКА»

Река Бетька — правый приток р. Камы, впадающий в нее в 55 км от устья. Длина реки составляет 32,3 км. Река маловодная. Гидрологический режим характеризуется высоким половодьем и низкой продолжительной меженью. Исток расположен у с. Новый Арыш, устье — западнее с. Рыбная Слобода. Бетька принимает 18 притоков и имеет большое хозяйственное значение для данного региона. Пойма реки неширокая, русло извилистое, неразветвленное, узкое (6-8 м) с крутыми берегами. Река является наиболее многоводной из всех притоков р. Камы, что делает возможным организацию весеннего сплава на лодках и байдарках.



Лиственницы



Касатик сибирский



ПАМЯТНИК ПРИРОДЫ «РЕКА СУША»

Длина реки 30,5 км. Исток реки с таким необычным названием находится у с. Кукеево, устье — южнее с. Мельничный Починок. Протекает по пологой наклоненной на юг, опускающейся к водохранилищу крутым коренным склоном, покрытой лесными массивами равнине. Хорошо видны камские террасы, заходящие в долину и поднимающиеся над Куйбышевским водохранилищем на 8-10 м. Русло реки извилистое, неразветвленное. Сушу питают 16 притоков, самый крупный из которых — р. Сула длиной 16,4 км. Река маловодна, на ней расположено 2 пруда суммарным объемом 1,2 млн м³. Гидрологический режим характеризуется высоким половодьем и очень низкой продолжительной меженью. Река Суша имеет большое хозяйственное значение для данного региона, активно используется предприятиями сельского хозяйства.

ПАМЯТНИК ПРИРОДЫ «РЕКА ШУМБУТ»

Исток реки находится между селами Верхний Арняш, Шемордан, Верхний Машляк, а устье — в 3 км южнее с. Тукай. Длина реки 43,9 км. Протекает по плоской, выровненной равнине, пологой наклоненной в сторону Камы. Лесистость водосбора 24%. Русло извилистое, неразветвленное, в нижнем течении подвержено влиянию подпора водохранилища. Шумбут принимает 15 притоков, самый крупный из которых р. Шумбука длиной 20,8 км.

ПАМЯТНИК ПРИРОДЫ «РЕКА БЕРСУТ»

Река протекает по территории Мамадышского и Рыбно-Слободского районов. Исток находится в 3 км к северу от с. Верхний Арняш, а устье — у п. Новый. Река имеет длину 52,3 км. Протекает по возвышенной равнине, сильно расчлененной оврагами и балками. Невысокий обрыв третьей террасы покрыт густыми зарослями леса (лесистость водосбора 24%). пойма реки узкая. Русло извилистое, узкое (5-6 м), неразветвленное. Берсут принимает 30 притоков. Река маловодна и зарегулирована (на реке 3 пруда суммарным объемом 1,1 млн м³). С 1935 года на реке у с. Урманчево расположен гидрологический пост.



Река Берсут



ПАМЯТНИК ПРИРОДЫ «БЕРСУТСКИЕ ПИХТАРНИКИ»

Расположен на высоком коренном берегу Камы, вдоль ее притока р. Берсут. Общая площадь составляет 182,8 га, из которых в Рыбно-Слободском районе 174,3 га. Лесные насаждения в основном представлены широколиственно-пихтовыми лесами. В лесном покрове на супесчаных отложениях склонов верхней террасы велика роль сосновых и производных березовых и осиновых лесов. Наибольшую ценность представляют фрагменты пихтарников, находящихся на южной границе ареала пихты. Ель и пихта достигают 110-120-летнего возраста, при высоте 20-30 м и диаметре 0,6 м. Моховой покров отсутствует или состоит из разрозненных дернинок мхов (плеуроэриум Шребера, ритидиадельфус трехгранный, брахитециумы). Фауна типичная для лесных местообитаний средней полосы России. Встречаются лось, кабан, косуля, лисица, глухарь, тетерев, серая куропатка. Из видов, включенных в Красную книгу РФ, здесь отмечен бурундук.

ШУМБУТСКИЙ ГОСУДАРСТВЕННЫЙ ОХОТНИЧИЙ ЗАКАЗНИК

Охотничий заказник расположен к западу и востоку от нижнего русла р. Шумбут. Площадь заказника 12,5 тыс. га. Территория полностью занята лесом. Видовой состав охотничьей фауны: лось, кабан, бобр, лисица, енотовидная собака, рысь, куница, норка американская, ондатра, барсук, заяц-беляк, заяц-русак, белка, хорь лесной, тетерев, рябчик, водоплавающая дичь. Имеет особое природоохранное значение в части сохранения популяций объектов животного мира, отнесенных к объектам охоты в Республике Татарстан.

ИСТОРИКО-КУЛЬТУРНАЯ ЗАПОВЕДНАЯ ТЕРРИТОРИЯ «ЧАЛЛЫ»

Историко-культурная заповедная территория «Чаллы» включает в себя:

Чаялыньское (Тябердинское) городище XII-XVI вв. — остатки культурного слоя остатков одного из городов Волжско-Камской Болгарии и Казанского ханства. Первые сведения о челматах — древнем населении Чалыньского городища и его окружи — имеются в Ипатьевской летописи. Никоновская летопись и Царственная книга содержат бесценные



Овсянка обыкновенная



Белка



Чаялыньское городище



сообщения, рассказывающие о роли Чалынского городка в событиях последних лет существования Казанского ханства. Согласно их сведениям, после взятия Казани войсками Ивана Грозного в 1552 году чалынский князь пытался восстановить былую мощь ханства. В 1556 году на ханский трон был посажен Али Акрам — брат Сююмбеки. Но в том же году военный отряд боярина Морозова захватил город и подверг его полному разорению.

С двух напольных сторон сохранилась сложная система искусственных земляных сооружений из четырех линий дугообразных валов и рвов. В них имеется лишь один проезд с северо-западной стороны. В настоящее время первый и третий валы сохранились частично, четвертый едва заметен и только второй сохранился почти целиком.

ХРАМ ВЛАДИМИРСКОЙ ИКОНЫ БОЖИЕЙ МАТЕРИ

Двухпрестольный кирпичный храм с приделом во имя Святого Пророка Иоанна Предтечи воздвигнут в 1787 году (приход возник в 1737 году) в селе Шумбут. Храм возведен в стиле барокко с элементами классицизма. Это кирпичная церковь, построенная в формах, близких к (воронцовским) церквам в центральной России. Церковь построена на средства помещика графа И.И. Воронцова. В 1937 году храм был закрыт, в здании находились складские помещения. Вновь храм возвращен верующим только в 1992 году. Богослужения совершаются в воскресные и праздничные дни.

КРЕСТЬЯНСКОЕ ФЕРМЕРСКОЕ ХОЗЯЙСТВО «ДИКАЯ ФЕРМА»

Хозяйство расположено в деревне Степановка. Именно здесь реализовали идею по выращиванию пятнистых оленей и маралов. Животных выращивают для сохранения биоресурсов животного мира, а не для охоты или мясного промысла. На сегодняшний день в хозяйстве содержится более 60 голов животных, а в ближайшее время планируется довести поголовье до 90 голов.

Село Степановка — нежилая деревня, без асфальтированной дороги. Поэтому проехать туда можно лишь на внедорожнике или вездеходе. Однако в 2015 году сюда обещают проложить асфальтированную дорогу, и каждый желающий сможет насладиться видом пятнистых



олений и маралов, вольно разгуливающих по 10 гектарам специально подготовленных вольеров.

РЫБНО-СЛОБОДСКИЙ КРАЕВЕДЧЕСКИЙ МУЗЕЙ

Экспозиция музея знакомит посетителей с историей края с древнейших времен. Среди экспонатов представлены предметы из раскопа Чалынского городища XII-XVI вв. и «Сорочих Гор». В музее собраны ценные коллекции по промыслам, когда-то прославившим Рыбную Слободу: рыболовный, ювелирный, кружевной. Многие из того, что было выполнено искусными руками мастеров, хранится в музее. Этнографический раздел представляет одежду, быт и культуру татар, русских, татар-кряшен.

БАЗА ОТДЫХА «РЫБНАЯ СЛОБОДА»


с. Рыбная Слобода
www.rybnaya-sloboda.ru

Территория базы отдыха находится на берегу реки Камы. Спокойный и размеренный отдых вдали от городской суеты поможет возобновить силы и зарядит бодростью на целый год. Отдыхающим никогда не забудутся великолепные пейзажи, которые открываются с высокого берега Камы. Любителям рыбалки обеспечен отличный клев в любое время года.

БАЗА ОТДЫХА «ХРУСТАЛЬНОЕ ОЗЕРО»

с. Рыбная Слобода
www.hrystalnoe.ru

Рыболовная база отдыха «Хрустальное озеро» дает возможность отдохнуть на природе и разместиться в комфортабельном домике с семьей или друзьями, насладиться живописным видом озера и уехать домой с богатым уловом. Любителей подводной охоты на Хрустальном ждет прозрачная вода, богатый подводный мир и крупная рыба — карп, толстолобик и щука. Ежегодно проводится турнир по стрельбе из лука и арбалета («Хрустальное 3D»), а также турнир по спортивной рыбалке. На озере можно с удовольствием прокатиться на катамаране. Не забудьте угоститься местным цветочным медом.



База отдыха
«Рыбная Слобода»



База отдыха
«Рыбная Слобода»



База отдыха
«Хрустальное озеро»



САБИНСКИЙ РАЙОН

(тат. Саба районы)

Административный центр: пгт Богатые Сабы
 Статус: муниципальный район
 Включает: 1 городское и 19 сельских поселений
 Телефонный код: 8 (84362)
 Почтовый индекс: 422080
 Площадь: 1097,7 км²
 Население: 31 144 чел. (2014)
 Официальный сайт района: saby.tatarstan.ru



Сабинский район расположен на севере Республики Татарстан. Районный центр — посёлок городского типа Богатые Сабы расположен на р. Сабы, правобережном притоке р. Казкаш, впадающей в р. Мешу. Посёлок находится в 98 км от столицы Республики Татарстан, в 22 км от ж/д станции Шемордан (железная дорога Казань – Екатеринбург) и в 60 км от пристани Вятские Поляны.

Сабинский район образован 10 августа 1930 года. Территория района до 1920 года входила в Мамадышский и Ланшевский уезды, с 1920 года — в Мамадышский кантон. В 1991 году из состава района был выделен Тюлячинский район.

Климат территории, как и на большей части республики, умеренно континентальный. Погода преподносит сюрпризы в виде достаточно сильных и продолжительных оттепелей, связанных с проникновением активных атлантических циклонов, а также и поистине сибирских морозов, поступаемых со стороны Арктики и Сибири холодными воздушными массами. Средняя высота снежного покрова к концу зимы достигает 30-35 см.

Район изобилует смешанными лесами, заболоченными площадями. Рельеф представлен слабохолмистой местностью, с множеством мелких рек и речушек, оврагов и заливных лугов.

На территории Сабинского района расположены 2 памятника природы: река Меша и Мешинский государственный охотничий заказник. Видовой состав охотничьей фауны: лось, кабан, бобр, лисница, енотовидная собака, рысь, куница, норка американская, ондатра, барсук, заяц-беляк, заяц-русак, белка, хорь лесной, тетерев, рябчик, водолавающая дичь.

ОБЪЕКТЫ КУЛЬТУРНОГО НАСЛЕДИЯ



ГОСУДАРСТВЕННЫЙ ОХОТНИЧИЙ ЗАКАЗНИК «МЕШИНСКИЙ»

Охотничий заказник выполняет функцию поддержания целостности естественных сообществ, сохранения и создания благоприятных условий для воспроизводства и восстановления популяций охотничьих животных. Представляет собой леса и полевые угодья площадью 131,67 тыс. га. Фауна представлена типично таежными видами. Значение заказника — охрана белки, бобра, тетерева, серой куропатки; для них здесь обеспечиваются благоприятные условия для воспроизводства путем проведения необходимого комплекса биотехнических мероприятий.



Бобровая запруда

СТАРИННАЯ МЕЧЕТЬ В БОГАТЫХ САБАХ

На территории поселка Богатые Сабы находится памятник градостроительства и архитектуры республиканского значения — мечеть, построенная в 1841 году на средства казанского купца I гильдии Габдерашита Габдулкаримовича Юнусова. Это небольшое двухэтажное прямоугольное здание под четырехскатной крышей стало духовным символом района. Перед революцией в медресе, открытом при мечети, обучалось около сотни детей. В советские годы здание постигла участь всех храмов — здесь размещался Дом культуры. А южную половину второго этажа занимал парткабинет, райком партии, рядом располагалась библиотека.

Только в 1992 году древняя мечеть была возвращена верующим. 21 ноября 1996 года состоялось торжественное открытие реконструированной сабинской мечети. В 2002 году над минаретом засиял позолоченный полумесяц. Сегодня вид старинной мечети потрясает, особенно ночью, когда подсвечиваются фасад и минарет.



Мечеть в Богатых Сабах

СТАРИННОЕ МЕДРЕСЕ В СЕЛЕ САТЫШЕВО

Здание медресе расположено на главной дороге с. Сатышево. Сложно проехать мимо него, не заметив этого старое одноэтажного здания с двускатной крышей. Построено медресе было на средства богатого купца Хаджи Насибуллина, который в знак благодарности людям села, работавшим на него, решил сделать подарок и построил духовную школу.

Медресе было духовным центром округа. В этом



Медресе в селе Сатышево



Экспозиция краеведческого музея



Надгробный камень 1332 г.



Музей истории Сабинского лесного хозяйства

учебном заведении бухарского типа в разное время учились М.К. Укмаси (1884-1947) — известный татарский поэт-реалист, просветитель, выпустивший ряд произведений о родной природе, учебные пособия по гуманитарным и естественным предметам; М.В. Гали (1893-1952) — писатель и литературовед, изучавший творчество Г. Камала, К. Насыри и других представителей татарской литературы.

В советские годы прошлого века в здании медресе разместились классы Сатышевской восьмилетней школы. Сейчас в старинном учебном центре ведутся реставрационные работы для открытия краеведческого музея.

КРАЕВЕДЧЕСКИЙ МУЗЕЙ

Экспозиция музея представляет археологические находки и материалы, отражающие историю района с начала XIV в. В пяти залах демонстрируются останки мамонта, коллекции предметов декоративно-прикладного искусства, нумизматики, домашняя утварь, редкие документы, фотографии, мемориальные вещи известных сабинцев. Карта-схема «Памятники истории и культуры Сабинского района» знакомит с историей края и первым упоминанием о селе в народном дастане «Идегей», которое датируется концом XIV в. В 10 км от села на старом кладбище с. Изма сохранился надгробный камень 1332 года, фотография которого представлена в экспозиции. На территории района в 1912 году был найден Ярлык хана Сахиб-Гирея, написанный в 1523 году, — уникальный документ эпохи Казанского ханства, ныне хранящийся в Национальном музее РТ.

МУЗЕЙ ИСТОРИИ САБИНСКОГО ЛЕСНОГО ХОЗЯЙСТВА

Музей находится в живописном поселке Лесхоз и является единственным в Татарстане музеем, посвященным истории развития лесного хозяйства. Здания музея, дом лесника третьего лесничества Митрофана Николаевича Ломакина, представляет собой архитектурный памятник 1874 года постройки.

Отдельная экспозиция посвящена Н.М. Минниханову, заслуженному лесоводу Республики Татарстан и Российской Федерации. Среди раритетов — коллекция мемориальных вещей большого специалиста лесного дела.



САРМАНОВСКИЙ РАЙОН (тат. Сарман районы)

Административный центр: с. Сарманово
Статус: муниципальный район
Включает: 1 городское и 22 сельских поселения
Телефонный код: 8 (85559)
Площадь: 1385,2 км²
Население: 36 347 чел. (2014)
Официальный сайт района:
sarmanovo.tatarstan.ru





Сармановский район расположен в восточной части Республики Татарстан, на пониженной северо-восточной части Восточного Закамья, на водосборной площади рек Мензеля и Мелля (бассейн реки Ик). Район находится в лесостепной зоне и характеризуется очень высоким процентом распаханности территории.

До 1920 года территория Сармановского района входила в состав Мензелинского уезда Уфимской губернии. В 1920 году Мензелинский уезд вошел в состав новообразованной Татарской АССР. Сармановский район образован 10 августа 1937 года. Исторические документы первый раз упоминают о с. Сарманово в 1737 году. Основателем считается человек по имени Сарман.

Район расположен в 300 км к востоку от Казани и в 95 км к югу от г. Елабуги, в 110 км к северу от железнодорожной станции Бугульма. По району проходит трасса Набережные Челны — Сарманово — Альметьевск. В с. Сарманово расположен аэродром с действующей летной полосой, что делает возможным организовывать разные виды воздушные туризма.

На территории района расположены охраняемые природные объекты — реки Иганя, Мензеля, Бухарайский бор, Сулюковский лес. В районе есть благоустроенные родники («Красный сад», «Бузат» и др.), «святые места» (кладбища у с. Старый Мензелябаш и др.), месторождения минеральных вод.

На территории района известно несколько памятников срубной историко-культурной общности. В 1971 году в 2 км к северо-востоку от с. Карашай-Саклово, на краю распаханной террасы была собрана керамика срубного облика. К выявленным объектам относятся Карашай-Сакловская стоянка, Сармановская стоянка, Яхшы-Каранский курган, Рантамаское селище.

К объектам культурного наследия района относятся находящиеся на государственной охране храмы: мечети в с. Старый Мензелябаш (начало XX в.), д. Яхшебаево (начало XX в.), д. Муртыш Баш (конец XIX — начало XX в.), в д. Яхши-Каран (1922); церковь (1891) в д. Языкovo.

Сармановский район располагает широкой сетью учреждений культуры. В районе функционируют Музей Великой Отечественной войны и краеведения, Музей истории с. Муртыш-Тамак.



ГОСУДАРСТВЕННЫЙ ПРИРОДНЫЙ ЗАКАЗНИК БИОЛОГИЧЕСКОГО (БОТАНИЧЕСКОГО) ПРОФИЛЯ «СУЛЮКОВСКИЙ ЛЕС»

Представляет собой лесной массив площадью 194,6 га, преимущественно с естественными лесными насаждениями, характеризующимися большим разнообразием растительного и животного мира. В I ярусе древостоя преобладают дуб и липа, во II ярусе — вяз и осина. Список травянистых видов включает более 50 видов растений, в том числе редкие — любка двулистная и др. Фауна представлена косулей уральской, барсуком, лосем, волком, лисницей, зайцем-русаком и др. Редкие виды птиц, занесенные в Красную книгу РТ: скопа, сова белая, филин, неясыть бородачатая.

ПАМЯТНИК ПРИРОДЫ «РЕКА ИГАНЯ»

Длина реки 50,7 км. Протекает по асимметричной, наклонной к долине реки Камы, высокой равнине, приуроченной к отрогам Бугульминско-Белебеевской возвышенности. Долина реки асимметричная с пологими оstepненными склонами (лесистость водосбора до 10%). Пойма двухсторонняя, заросшая травостоем и кустарниками. Русло извилистое, неразветвленное, узкое (6-10 м). Иганя принимает 18 притоков.

САРМАНОВСКИЙ МЕДНЫЙ РУДНИК

Памятник горнорудного дела с удивительной и загадочной историей. Общая протяженность ходов, известных на сегодня, — более двух километров. Ближняя часть рудника — лабиринтного типа, имеет два яруса. Местное население старый рудник называет («бакыр-Базы»), что в переводе с татарского означает («медный погреб»). Существуют разные версии его появления, одна из них приписывает основные заслуги по созданию рудника ссыльным шведам: якобы в начале XVIII в. плененные в результате Северной войны горные мастера оказались в этих краях. Сегодня в окрестностях Сарманово выделяются пять основных участков, где сохранились следы подземной добычи. В исторических документах говорится, что в шахтах рудника, расположенных недалеко от родника под названием «Кара-каршы чышма»), некоторое время после восстания могли жить сторонники Емельяна Пугачева. Медные рудники называют главной достопримечательностью



Река Иганя



Сармановского района. Российские спелеологи признали сармановские медные рудники уникальным рукотворным объектом, шедевром человеческих рук



САНАТОРИЙ-ПРОФИЛАКТОРИЙ «ДЖАЛИЛЬСКИЙ»

п. Джалиль, ул. Лесная, 6
Телефон службы бронирования: (85559) 6-30-84
www.dzhallilskiy.tatneft.ru

Прекрасным островком здоровья и душевной радости называют его те, кто хотя бы раз побывал в гостеприимных стенах санатория «Джалильский». Вот далеко не полный перечень процедур, доступных для отдыхающих: фитотерапия, углекислые ванны, озокерито-парафиновые аппликации, спелеотерапия, ингаляция травами и ароматерапия, озонотерапия, гирудотерапия. В свободное время желающие могут посетить библиотеку, игровой зал с бильярдом, настольным теннисом, шахматами, шашками, позаниматься под руководством профессионального тренера в группе ЛФК. Для детей предусмотрена специальная игровая площадка. Очень важным целебным приложением является живописная лесопарковая зона. В ней находится экологическая жемчужина поселка — обустроенный комплекс родников «Тырыш», где можно в любое время года с пользой для здоровья и души пообщаться с природой, насладиться чистым воздухом, испить прозрачной воды.

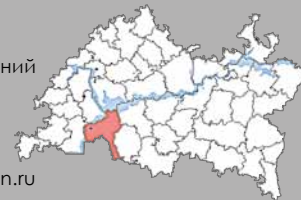


Главный вход



СПАССКИЙ РАЙОН
(тат. Спас районы)

Административный центр: г. Болгар
Статус: муниципальный район
Включает: 1 городское и 17 сельских поселений
Телефонный код: 8 (84347)
Почтовый индекс: 422840
Площадь: 2028 км²
Население: 19 855 чел. (2014)
Официальный сайт района: spasskiy.tatarstan.ru





Окрестности г. Болгар



Окрестности г. Болгар



Лилия опушенная

Спасский район расположен на юго-западе Республики Татарстан, на берегу Куйбышевского водохранилища, в месте впадения реки Кама в главную водную транспортную артерию европейской России — реку Волгу. По его территории проходят межмуниципальная автомобильная дорога Болгар – Базарные Матаки, автомобильные дороги Ким – Кузнечика – Лесная Хмелевка (Ульяновская область) и Болгар – Шмелевка (Ульяновская область), которые обеспечивают перемещение потоков грузов и пассажиров с запада на восток и с севера на юг внутри республики и в южные регионы Приволжского федерального округа.

Административный центр района — город Болгар, пристань на р. Волге, находится в 100 км к северу от железнодорожной станции Чердаклы на линии Ульяновск – Уфа, 125 км от Ульяновска и 144 км от Казани.

Спасский (Куйбышевский) район образован 10 августа 1930 года. В марте 1935 года переименован в Куйбышевский район, в октябре 1991 года район вновь переименован в Спасский. Территория района до 1920 года находилась в Спасском уезде Казанской губернии, а с 1920 по 1930 год — в Спасском кантоне ТАССР.

Климат Спасского района умеренно континентальный, с холодной и влажной зимой и сухим теплым летом. По температурным условиям район относится к одним из самых теплых в республике. В летний период температуры на побережье пару градусов ниже, чем в континентальной части района, а зимой здесь отмечается повышенная влажность воздуха, что заметно усиливает ощущение холода.

Рельеф района представляет собой невысокую равнину, расчлененную речными долинами. Район находится в зоне черноземов и лежит в южной части лесостепной зоны. Территория района хорошо освоена в сельскохозяйственном отношении, поэтому естественный растительный покров плохо сохранился (лесистость менее 9%).

Флора представлена 448 видами сосудистых растений. Из фауны на территории района отмечено 7 видов амфибий, 5 видов рептилий, 114 гнездящихся видов птиц, 39 видов млекопитающих. Редкие и исчезающие виды: ирис сибирский, авран лекарственный, солнечник русский, дремлик широколистный, лилия опушенная, кувшинка чистобелая, сальвиния плавающая. Из беспозвоночных «краснокишечных» видов отмечены: большое коромысло, листоед хризохлоа, копр лунный. Редкие рептилии представлены ломкой верете-



ницей и степной гадюкой. В Красную книгу РТ и РФ внесен 21 вид птиц, встречающихся на территории района. В их числе большая выпь, большая белая цапля, лебедь-шипун, луговой лунь, орлан-белохвост, большой улит, большой веретенник, черноголовый хохотун, обыкновенный зимородок, золотистая шурка.

Историко-культурный потенциал Спасского района относится к числу самых богатых в республике. Именно здесь располагается один из главных памятников культурно-исторического наследия — Болгарское городище, остатки древнего города, составлявшего славу и гордость средневековой Волжской Булгарии. Это место официального принятия ислама волжскими болгарами — предками казанских татар в 922 году. Место культового поклонения, паломничества мусульман к своим святыням с XVI в. Здесь была расположена первая столица Золотой Орды (ставка Бату-хана и Улуса Джучи) в XIII в. и чеканки первых золотоордынских монет при Берке в 1250-х гг. Именно здесь официальной религией Золотой Орды стал ислам.

Эти исторические места хранят в своей памяти моменты пребывания здесь многих выдающихся личностей: болгарский поэт Кул Гали был здесь в начале XIII в. при дворе хана Батия; в XVIII в. на этих землях бывали Петр I, императрица Екатерина II, российский поэт Г.Р. Державин, академик П.С. Паллас; в XIX в. — А.С. Пушкин, татарский религиозный и общественный деятель Ш. Марджани, художники И.И. Шишкин, А.К. Саврасов и многие другие.

Здесь расположены археологические памятники разных эпох: «Танкеевский могильник» (IX-X вв., с. Танкеевка), «Городище Сувар» (X-XIV вв., д. Татарский Городок), культурно-природный ландшафт «Армянская колония» (XIII-XIV вв.), «Греческая палата» (XIV в.), «Урочище Ага-Базар» (неолит, XIV-XV вв.) и другие памятники археологии, истории, градостроительства и архитектуры.

На территории Спасского района функционирует Болгарский государственный историко-архитектурный музей-заповедник, который является объектом исторического и культурного наследия федерального значения и особо ценным объектом культурного наследия Республики Татарстан.



Большая белая цапля



Зеленая жаба



Горностай



Гадюка

Памятник природы
«Озеро Чистое»**ГОСУДАРСТВЕННЫЙ ПРИРОДНЫЙ ЗАКАЗНИК
КОМПЛЕКСНОГО ПРОФИЛЯ «СПАССКИЙ»**

Расположен в низком лесостепном Заволжье на левобережье Куйбышевского водохранилища. Включает в себя систему из 64 островов и обширные мелководья водохранилища. Площадь 17979 га. В акватории заказника расположены крупнейшие на водохранилище места нереста промысловых видов рыб.

«Спасский архипелаг» является кластерным участком в составе Большого Волжско-Камского биосферного резервата, находящегося под эгидой ЮНЕСКО, а также в список Ключевых орнитологических территорий России в перспективный список особо ценных водно-болотных угодий международного значения (Рамсарская конвенция). Флора представлена 448 видами сосудистых растений, зарегистрировано 7 видов амфибий, 5 видов рептилий, 114 гнездящихся видов птиц, 39 видов млекопитающих.

На территории заказника отмечены редкие и исчезающие виды: растения — ирис сибирский, авран лекарственный и другие; рептилии — ломкая веретеница, степная гадюка; птицы — большая выпь, большая белая цапля, лебедь-шипун, луговой лунь, орлан-белохвост. На острове Старый город расположилась большая колония степной гадюки, внесенной в Красную книгу РТ. Она является единственной и самой северной в Евразии точкой обитания этого вида, что делает эту популяцию уникальной для ученых-экологов.

На островах ППКЗ «Спасский» существуют многочисленные (более 100) археологических памятников различных исторических эпох, начиная от периода верхнего палеолита вплоть до периода Болгарского государства и Казанского ханства, материалы которых позволяют достаточно полно охарактеризовать основные исторические процессы и представляя огромную историко-культурную ценность. Территория заказника является «магнитом» для археологов уже много столетий...

**ПАМЯТНИКИ ПРИРОДЫ «ОЗЕРО «АТАМАНСКОЕ»,
«ОЗЕРО БЕЗЫМЯННОЕ», «ОЗЕРО ЧИСТОЕ»**

Расположены в с. Три озера и, вероятно, имеют искусственное происхождение. Занимают площадь 11-14 га и довольно мелководны. Только озеро Чистое достигает 4 м глубины. Первое упоминание об озерах содержится в летописи



Ахмеда ибн-Фадлана, который 12 мая 922 года прибыл в эти края с пятитысячным посольством из Багдада. Со времен Волжской Булгарии здесь не было постоянного селения. По одной из версий, именно здесь болгары официально приняли ислам.

В 1692 году сюда были переведены первые русские поселенцы — крепостные крестьяне Молоствовых из Нижегородского и Свияжского уездов, и село Три Озера полностью или частично принадлежало Молостовым вплоть до 1918 года. До революции самая крайняя улица здесь в народе называлась Атамки (современная Садовая), от которой стали именовать и одно из озер — Атаманское. Предположительно слово «атамки» в народных говорах означало расположенную на отшибе улочку.

Чистое озеро находится у Христо-Рождественской церкви. Название изначально дано в связи с более прозрачной, чистой по сравнению с другими озерами водой. Курышевское (Безымянное) озеро расположено в южной части села. Словом «курыш» (с ударением на «ы») в старину в России называли индюков, которых, возможно, разводили местные крестьяне, в связи с чем улочка здесь могла получить в народе название Курыши, а озеро рядом с ними — Курышевское. Безымянным оно стало в советские времена, когда в народной памяти стерлись многие дореволюционные названия.

ПАМЯТНИК ПРИРОДЫ «ОЗЕРО ЩУЧЬЕ»

Это красивое озеро расположено вдали от населенных пунктов, в 4 км от с. Отрада. Озеро продолговатой формы, водораздельное. Площадь озера 21,31 га, длина 1000 м, максимальная ширина 260 м, средняя глубина около 4,5 м. Используется для водоснабжения и рыбалки. В озере много щук.

**БОЛГАРСКИЙ ГОСУДАРСТВЕННЫЙ
ИСТОРИКО-АРХИТЕКТУРНЫЙ МУЗЕЙ-ЗАПОВЕДНИК**

Болгарский государственный историко-архитектурный музей-заповедник, самый северный в мире памятник мусульманского зодчества Средневековья, был основан в 1969 году. Он представляет собой уникальный и единственный образец болгаро-татарской архитектуры XIII-XV столетий. Не имеющий аналогов в мире, он особенно ценен в качестве исторического памятника, который свидетельствует о таких исчезнувших госу-

Памятник природы
«Озеро Атаманское»

Вид на музей-заповедник



Остров Спасск, развалины старой кузницы



Мост Екатерины II у с. Куралово



Поручейник

дарства, как Волжская Болгария и Золотая Орда, о культуре, традициях и жизненном укладе их народов.

На территории Болгарского историко-архитектурного музея-заповедника расположены археологические памятники прошлого, которые являются свидетельством присутствия в этих местах человека с середины первого тысячелетия нашей эры. Выдающиеся образцы построек иллюстрируют несколько значительных периодов истории человечества, являются примером обустройства народов и заселения территории. Самые ранние памятники датируются эпохой мезолита. В районе бывшего Слепного озера, в урочище Ага-Базар, сохранилась серия памятников эпохи неолита и бронзового века. Ряд построек относится к периоду начала железного века. В разные периоды во время археологических раскопок на территории музея-заповедника были найдены поздние римские монеты.

В музейных фондах музея-заповедника на сегодняшний день находится более 102 тысяч экспонатов, включая предметы археологии, нумизматики, живописи, скульптуры, графики, предметов этнографии, архивных документов и фотографий, предметов прикладного искусства и др. Некоторые экспонаты, найденные на территории музея-заповедника, переданы в Государственный исторический музей г. Москвы, Государственный Эрмитаж, Государственный объединенный музей Республики Татарстан и даже Национальный музей Финляндии в г. Хельсинки.

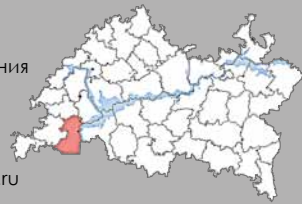
В Болгарском музее-заповеднике хранятся достаточно ценные археологические коллекции, такие как Коминтерновский клад, Кожяевский клад и коллекция монументальной эпиграфики XIII-XV веков. Коминтерновский клад был обнаружен случайно в 1983 году неподалеку от левого притока реки Кама. Предметы клада датируются XII — первой половиной XIII в. и представляют собой комплект погребального инвентаря богатого захоронения периода Тюркских каганатов. В этой коллекции содержится 102 предмета из золота, серебра, бронзы и железа.

В состав музея-заповедника входит ряд интереснейших архитектурных памятников, которые делают эту территорию особо ценным объектом культурного и исторического наследия общероссийского значения.



ТЕТЮШСКИЙ РАЙОН (тат. Тәтеш районы)

Административный центр: г. Тетюши
Статус: муниципальный район
Включает: 1 городское и 32 сельских поселения
Телефонный код: 8 (84373)
Почтовый индекс: 422370
Площадь: 1632 км²
Население: 23 674 чел. (2014)
Официальный сайт района: tetushi.tatarstan.ru



Тетюшский район расположен в юго-западной части Республики Татарстан на правом берегу Куйбышевского водохранилища. Расстояние от г. Тетюши до Ульяновска — 90 км, до Казани — 140 км. В 35 км на запад расположен крупный ж/д узел — станция Буа, с которым г. Тетюши соединен автодорогой.

Тетюшский район образован 10 августа 1930 года. До 1920 года территория района находилась в Тетюшском уезде, с 1920 по 1927 год — в Тетюшском кантоне, с 1927 года по 1930 год — в Буинском кантоне. 12 октября 1959 года в Тетюшский район вошла территория упраздненного Большетатарханского района.

Тетюшский район благодаря своему юго-западному положению является наиболее теплым районом Республики Татарстан. В районе отмечается относительно влажное и теплое лето, прохладная и умеренно снежная зима. Кроме того, располагаясь в пределах высокого плато, территория его еще и одна из самых хорошо увлажненных. Климатические условия благоприятны для большинства видов рекреации и туризма. Годовое количество осадков достигает 520 мм. Продолжительность безморозного периода достигает 136 дней. Средняя температура июля +19,5 °С. Зима несколько мягче, чем в большинстве районов Татарстана. Средняя температура января -13,5 °С, абсолютный минимум -44 °С. Снежный покров появляется 16 ноября, а сходит 13 апреля.

Рельеф района представлен крупно-холмистой местностью, сильно изрезанной многочисленными балками и оврагами. До 14% территории покрыто широколиственными дубравами.





Государственный природный заказник «Долгая поляна»



Государственный природный заказник «Долгая поляна»



Ландыш майский

Растительный мир района многообразен: дубовые, кле-новые, вязовые насаждения с подлеском из лещины, рябины, калины, вишни, сливы, шиповника. Имеются посадки ясеня обыкновенного. Из травянистых растений занесены в Красную книгу РТ следующие виды: венерин башмачок настоящий, лопух дубравный, звездчатка Бунге, стальник полевой.

Фауна представлена 2 видами земноводных, 3 видами пресмыкающихся, 87 видами птиц, 22 видами млекопитающих. Занесены в Красную книгу РТ следующие виды: из насекомых — жук-олень, жук-носорог, майка синяя, скакун полевой, златогазка перламутровая, махаон, адмирал, сатир Дриада, галатея, углокрыльница v-белое, ленточник тополевый, шмель йонеллюс, люцерновая пчела-листорез; из пресмыкающихся — гадюка обыкновенная, медянка, веретеница; из птиц — дрофа, лунь полевой, орлан белохвост, подорлик большой, скопа, дятел зеленый, дятел седой, зимородок обыкновенный, жаворонок лесной; из млекопитающих — тушканчик большой. В районе отмечались заходы медведя бурого.

На территории Тетюшского района находятся 184 объекта культурного наследия, более 100 самых разнообразных памятников археологии, начиная с эпохи камня и заканчивая объектами поздней Золотой Орды и периода Казанского ханства.

Люди появились в этом регионе около 70 тысяч лет назад. Древнейшая стоянка первобытных охотников располагалась на берегу Волги в урочище «Красная Глинка», близ с. Бессоново. На территории района были обнаружены самое крупное поселение середины I тысячелетия нашей эры у с. Большие Тарханы, самые ранние следы нахождения древних булгар на Средней Волге.

Остатки таких крупнейшей городов Волжской Булгарии, как Ошель и Хулаш, доказывают, что территория района была активно заселена, велась торговля, развивались ремесла.

Согласно преданиям, легендарный город «Тысячедомный Шунгат» находился приблизительно на месте современного с. Большие Атряси с кладбищем Святых — «Изгеляр Зираты», некогда принадлежавшим древнему городу. Сохранилось шестнадцать надгробий с булгарскими эпитафиями, датируемыми 1302-1343 годами. Начиная с XIX в. в этой местности было найдено несколько кладов: большой клад золотоордынских монет, из которых 13 463 монеты XIV – начала XV в. стали достоянием науки, болгарские и золотоордынские изделия, в том числе золотой перстень с камнем и надписью «Султан Махмудани», золотые диски Ханского Султана и многое другое. Название памятника и многочисленные находки свидетельствуют



ют о том, что Шунгат был крупным торговым и ремесленным городским центром.

Исследование уникального археологического памятника Тетюшского II городища открыли совершенно новый, неизвестный ранее мир жителей древних Тетюш. Одно из ранних поселений IX-VII вв. до н.э., преобразовавшееся в поселение городского типа в VI-VII вв. н.э., оставило свидетельства развитых ремесел, включая железообработку и бронзолитейное дело.

Известность городка в то время была весьма велика. Здесь оставили следы своего пребывания гости с далекого востока. В период его расцвета на торжищах близ Волги можно было услышать самую разную речь — угорскую, тюркскую, славянскую, финскую. На месте древних Тетюш ныне установлен памятный знак. Богатейшее археологическое наследие нашего региона дает возможность для изучения его древнейшей, древней и средневековой истории.

Первое упоминание о Тетюшах как о сторожевой крепости Булгарского государства относится к IX в. Согласно древним преданиям, на месте Тетюш существовала булгарская крепость — форпост, расположенная как раз напротив Великих Булгар — поволжской торговой столицы в Средние века. В те времена на тетюшской горе, точно как и в самой столице, была выстроена деревянная дозорная башня, с высоты которой днем и ночью велось наблюдение за окрестностями.

После разорения Булгар в 1361 году выходцы из столицы основали аул Тетюш во главе со старцем Тэтэшем. Отсюда и возникла одна из многочисленных версий названия города Тетюши.

После разорения Казани на месте древнего поста был заложен новый город Тетюшков. В нем разместился постоянный



русский гарнизон служивых людей, состоявший из стрельцов и полоняников. В XVI в. Тетюши становятся почти на целое столе-



Жук-носорог



Озерная чайка

Государственный природный заказник «Долгая поляна»



Государственный природный заказник «Долгая поляна»



тие одной из окраинных крепостей Московского государства. В русских разрядных книгах 1555-1557 годов город упоминается как Тетюшская застава. За полторы тысячелетия своего существования Тетюшская земля знавала и набеги хазар, и низовой казацкой вольницы Стеньки Разина, запомнила и силу удара сабли Емельяна Пугачева.

В 1781 году указом Екатерины II Тетюши назначен уездным городом Казанского наместничества, утвержден герб города, подтверждающий его военно-сторожевую функцию.

В конце XIX в. Тетюши, после Казани и Чистополя, являются самым большим и оживленным городом Казанской губернии. Благодаря выгодному географическому положению город укрепляет свое значение как волжская пристань и торговый пункт.

1921 год вписан в историческую летопись города знаменитым уловом. Белуга весом 960 кг была поймана тетюшскими рыбаками, в ней оказалось 12 пудов икры и с добрый мешок раков, налимов, стерляди.

Современный облик Тетюш удивляет нетронутостью цивилизацией, первозданностью природы. Историческая часть и поныне сохранила черты купеческого города конца XIX – начала XX в. На средства купцов-меченатов построены: первое каменное здание г. Тетюши — Троицкий собор (1773-1777), мужская и женская гимназии, часовня, комплексы жилой архитектуры. Они и сегодня напоминают о некогда провинциальном торгово-купеческом центре со своим укладом и традициями.

Одно из таких архитектурных строений — бывший дом Почетного гражданина города Тетюши, купца 1-й гильдии Петра Васильевича Серебрякова — ныне Музей истории Тетюшского края — визитная карточка города. За почти вековую историю своего существования музеем собраны интереснейшие коллекции, составляющие богатейший, многотысячный фонд музея.

ГОСУДАРСТВЕННЫЙ ПРИРОДНЫЙ ЗАКАЗНИК КОМПЛЕКСНОГО ПРОФИЛЯ «ДОЛГАЯ ПОЛЯНА»

Территория историко-архитектурного и природного парка расположена северо-восточнее с. Монастырское на площади 328 га и представляет собой восточные склоны («Тетюшских гор») с максимальной высотой 230 м над уровнем моря. По склонам напротив села среди леса разбросаны заброшенные сады из яблони, вишни, крыжовника и прочее. Еще 190 лет тому назад, возвращаясь из ссылки, их посещал А.Н. Радищев.



В «Дневнике путешествия из Сибири» он писал: «Плыли до села Монастырского в 20 верстах и недоехав онаго не много остановились за противную погоду. Я сходил в село, в котором много садов съ яблоками. Есть сад Архерейской, нашии еще яблонь, которые очень свежи».

Интересной достопримечательностью является и аллея лиственниц у с. Долгая Поляна, которая насчитывает 400 деревьев примерно девяностолетнего возраста и тянется от бывшей помещичьей усадьбы к водохранилищу более чем на километр. Красивый особняк построен в готическом стиле. Имение «Долгая поляна» принадлежало в прошлом В.Г. Молоствову, предводителю Тетюшского уездного дворянства. Его супруга — Елизавета Молостова, географ, историк, была близко знакома с Н.К. Крупской, вместе они учились на Бестужевских курсах. Во время эмиграции семьи В.И. Ленина она посылала им деньги, посылки, книги. После революции по прямому указанию В.И. Ленина и А.В. Луначарского была назначена хранителем своей библиотеки, содержащей много ценных документов. В свое время вела переписку с Л.Н. Толстым. В ее усадьбе располагался дом отдыха Союза писателей СССР; здесь бывал М. Горький. Е. Молостова похоронена в своем имении.

Для данного участка отмечено большое количество видов растений, являющихся редкими и исчезающими для нашей республики, некоторые занесены в Красную книгу СССР. Особо следует отметить высокую численность венериного башмачка настоящей. Специальной охраны также заслуживают гусиный лук, ландыш майский, касатик водный, тайник ягичевидный, гнездовка настоящая, ветреница лесная, хохлатка, слива степная, вишня степная, окопник лекарственный, лопух лесной, различные виды колокольчиков.

Фауна района в основном сложена видами животных, типичными для широколистных лесов, а также околородными видами и видами открытых биотопов. Всего отмечено 2 вида земноводных, 3 вида пресмыкающихся, 87 видов птиц, 22 вида млекопитающих. Из животных к числу редких и охраняемых относятся: жук-олень, махаон, лягушка травяная, гадюка обыкновенная, дрофа, орлан-белохвост, скопа, дятел зеленый, дятел седой, зимородок, тушканчик большой, бобр, косуля.

В геологическом, геоморфологическом и биогеографическом отношении данный участок представляет собой уникальный ландшафт.



Усадьба Молостовых



Касатик болотный



Тархановские дубравы



Памятник природы «Овражно-балочная система «Каменная»



ПАМЯТНИК ПРИРОДЫ «ТАРХАНОВСКИЕ ДУБРАВЫ»

Характерный участок приволжских нагорных дубрав площадью 882 га. Редким охраняемым видом, включенным в Красную книгу РТ, является гриб-баран (грифола курчавая). В прибрежной части интерес представляют палеозоологические объекты — белемниты и аммониты. Сохранившиеся приволжские нагорные дубравы расположены в восточной части ареала дуба черешчатого и представляют собой крайний восточный пункт обитания ясеня в РТ.

ПАМЯТНИК ПРИРОДЫ «ОВРАЖНО-БАЛОЧНАЯ СИСТЕМА «КАМЕННАЯ»

Расположен у с. Монастырское на площади 32 га и представляет собой пример обустройства эродированных земель, борьбы с развитием оврага, достигшего глубины 20 м. В настоящее время этот остров растительности среди обширных полей играет роль места для размножения многих видов животных. В окрестностях обнаружены виды, занесенные в Красную книгу РТ (полевой лунь).

ПАМЯТНИК ПРИРОДЫ «ЩУЧЬИ ГОРЫ»

Расположен в Тетюшском лесничестве юго-восточнее д. Красный Восток на площади 3959 га. Является типичным фрагментом так называемых (нагорных дубрав) с представительным набором европейской флоры и фауны, присущей этому географическому ландшафту. Широколиственными лесами занята практически вся территория памятника природы. Это единственное место в Предволжье, где липовые дубравы сохранили естественный облик. Учитывая ограниченное крайним юго-востоком Татарстана распространение мезозойских отложений, участок имеет познавательное значение с точки зрения геологии. «Щучьи горы» являются ключевой орнитологической территорией международного значения по орлану-белохвосту, европейского ранга — по орлу-карлику.

ПАМЯТНИК ПРИРОДЫ «УСТЬЕ РЕКИ КИЛЬНЫ»

Устье р. Кильны занимает участок почти 52 гектара протяженностью 6 километров от с. Кошки-Новотимбаево до р. Свягии. Устье реки служит местом размножения для ряда свияжских популяций рыб. Орнитологами здесь отмечено три вида птиц, занесенных в Красную книгу РТ: луговой лунь, болотная сова и золотистая щурка.



ТУКАЕВСКИЙ РАЙОН
(тат. Тукай районы)

Административный центр: г. Набережные Челны
Статус: муниципальный район
Включает: 1 городское и 23 сельских поселения
Телефонный код: 8 (8552)
Почтовый индекс: 423800
Площадь: 1744 км²
Население: 560 093 чел. (2014)
Официальный сайт района: tukay.tatarstan.ru





Тукаевский район образован в 1930 году как Набережночелнинский. До 1920 года территория Тукаевского района входила в состав Мензелинского уезда Уфимской губернии. В 1920 году Мензелинский уезд вошел в состав новообразованной Татарской АССР. В 1976 году район переименован в Тукаевский.

Тукаевский район занимает выгодное экономико-географическое положение на северо-востоке Республики Татарстан, находясь на пересечении важных транспортных магистралей, соединяющих восток и запад, север и юг республики.

Административный центр района — город Набережные Челны (имеет республиканское подчинение), порт на левом берегу р. Камы, в 17 км к северо-востоку от ж/д станции Круглое Поле (линия Агрыз – Акбаш). Расстояние до Казани 225 км.

Первые русские переселенцы организовали починок Мыс Челны в 1626 году. Слово «челны» представляет собой переосмысление тюркского «чаллы» (гора, косогор, голая возвышенность) в русское «челн» (лодка). В 1930 году Набережные Челны получили статус города. Бурное развитие города началось в 1969 году в связи со строительством известного сегодня во всем мире благодаря авторам («Париж – Дакар») завода КамАЗ, а затем и Нижнекамской ГЭС.

Город Набережные Челны обладает очень выгодным транспортно-географическим положением, находясь на пересечении всех основных видов транспортных магистралей. Основное сообщение Предкамья республики с Закамьем осуществляется по гребню плотины Нижнекамской ГЭС, расположенной в границе города. Непосредственно по гребню плотины и через город проходят такие автомобильные дороги, как федеральная автомобильная трасса М-7 «Волга», соединяющая г. Казань и г. Набережные Челны, автомобильная трасса «Самара – Ижевск», соединяющая города Менделеевск, Набережные Челны и Заинск.

Железнодорожное сообщение осуществляется по ветке Куйбышевской железной дороги Агрыз — Набережные Челны — Бугульма — Самара — Ульяновск. Непосредственно на территории города находится речной грузовой порт и пассажирский причал. По реке Кама, а затем и по реке Волга обеспечивается выход к Каспийскому, Азовскому, Черному, Белому и Балтийскому морям. В 35 км от города находится аэропорт «Бегишево», где размещается постоянный пункт пропуска через Государственную границу РФ.

По устоявшейся традиции в Набережных Челнах жилые



микрорайоны называются комплексами. В городе на данный момент действует двойная адресация: каждый дом имеет номер по улице и так называемый строительный адрес. Жители города пользуются строительными адресами (по комплексу), не редкость, когда человек вовсе не знает своего адреса по улице. Например, дом 11 по улице Гидростроителей имеет также адрес 1/13 (13-й дом в 1-м комплексе). Это единственный город Российской Федерации, житель которого может назвать свой полный и точный адрес, вообще не используя букв.

Набережные Челны обладают высоким туристско-рекреационным потенциалом. Город находится в окружении лесопарковой зоны и зеленой зоны государственного лесного фонда. Вблизи города, на берегу р. Камы расположен Национальный парк «Нижняя Кама». В Национальном парке «Нижняя Кама» и его окрестностях сосредоточена большая часть баз отдыха, детских оздоровительных лагерей, коллективных садов и дачных товариществ.

Тукаевский район располагается на левобережье реки Кама в пределах лесостепной зоны. Основную часть территории района занимают земли сельскохозяйственного назначения. Климат района характеризуется относительно прохладным, неравномерно увлажненным летом и сравнительно холодной, малоснежной зимой.

Лесистость района ниже, чем в среднем по республике, и составляет около 12%. Основные породы — дуб, липа, береза, осина, встречаются хвойные — ель, сосна. Вдоль рек и по склонам оврагов тянутся луга, часто используемые в качестве пастбищ. Животный мир района характерен для лесостепи и включает такие обильные виды, как суслик, бурндук, мышь полевая, заяц-беляк, дятел черный, дятел трехпалый, синица хохлатая, кедровка и другие.

В районе отмечено более 120 памятников истории, культуры и архитектуры. В границах города расположены памятники градостроительства и архитектуры республиканского значения: церковь Косьмы и Дамиана и церковь Вознесения, а также памятник природы «Боровецкие ключи». В Набережных Челнах можно посетить три зоны историко-культурного значения: бывший больничный городок с прилегающими к ним территориями и постройками; поселок Элеваторная Гора, включающий архитектурно-технический комплекс элеватора; мыс на месте слияния рек Челнинка и Мелекеска, территория бывшего села Красные Челны. Туристам будут интересны и музеи: истории города, трудовой славы КамАЗа, истории и боевой славы автомобильных войск, картинная галерея.



**ПАМЯТНИК ПРИРОДЫ «БОРОВЕЦКИЕ КЛЮЧИ»**

Расположен в живописном природном уголке с. Боровецкое, на окраине большого города. Здесь находится прудовый ансамбль и действующий Свято-Вознесенский кафедральный собор (1889).

Боровецкий лес — местная достопримечательность и одно из самых посещаемых мест. Летом сюда приходят на пикники, за грибами и ягодами, зимой — на лыжные прогулки, дачники да и все остальные набирают холодной и вкусной ключевой воды, у молодоженов посетить это место считается обязательным ритуалом. Предание гласит, что в XVII в. одной женщине во сне было видение и Святой дух повелел сходить к роднику. Проснувшись, она отправилась в лес, и здесь у родника были найдены икона и крест. Ключ был назван в честь святой Параскевы. Возле него построили часовню с железной крышей, что по тем временам было очень дорого. Всегда в ней собиралось много народа, а в основные церковные праздники яблоку негде было упасть. К ключу приезжало много паломников. Многие из них получали исцеление. Привозили блаженных и здесь для них проводили такой обряд: двое священнослужителей держали икону, блаженные проходили под ней три раза и читалась молитва. В засуху у родника проводили молебен, чтобы Всевышний даровал дождь. А часовня в это время поливалась водой до самого креста. Считалось, что на нее надо было вылить сорок ведер воды. В советское время место забылось. Но в 1970 году девочка в Боровецком лесу нашла небольшой серебряный храмовый крест. Крест вертикально торчал из земли и был примерно сорока сантиметров высотой, с отбитым краем. После того как она вынула крест, из земли забил родник.

САНАТОРИЙ «ЖЕМЧУЖИНА»

г. Набережные Челны, ул. Мелекесская, 1
Телефон службы бронирования: 8800-500-33-16
www.sanatoriy-jemchuzhina.pf

На живописном берегу Мелекесского залива реки Камы, в окружении лиственных лесов разместились санаторий «Жемчужина». Уютная атмосфера, свежий речной воздух, шелест листьев богатого леса снимут усталость, подарят настроение, укрепят здоровье. Естественные лечебные факторы санатория — это, прежде всего, собственные уникальные минеральные источники, богатые кальцием, магнием, йодом, натрием, сульфатами и другими целительными веществами. Рассол минеральных источников санатория по своим целебным качествам похож на минеральную воду («Ессентуки-4»).



Санаторий «Жемчужина»



Кроме вод, в санатории «Жемчужина» применяются процедуры торфяных грязелечений, содержащие редкий минеральный состав. Лечебная грязь доставляется со знаменитого курорта Варзи-Ятчи.

Санаторий предлагает широкий перечень водных и грязелечебных процедур: ванны — жемчужные и скипидорные, хвойные и сухие углекислые; души — циркулярный, восходящий, подводный душ-массажи и Шарко. В грязелечебнице используются методы обертывания, аппликаций и орошений. Для эффективности лечения назначаются гало- и спелеотерапия, ингаляции.

Отдыхающие могут получить не только лечение, но и пройти у квалифицированных специалистов диагностическое обследование организма. Для лечения опорно-двигательного аппарата отдыхающим рекомендуется пройти курс лечебной физкультуры.

Врачи нетрадиционной медицины проводят эффективное лечение многих недугов организма при помощи иглорефлексотерапии и мануальной терапии, акупунктуры, лечебных пиявок — гирудотерапии.

В санатории разработаны особые программы: «Здоровое сердце», «Время худеть», «Здоровье женщины», «Антистресс», «Здоровье мужчины», комплекс оздоровления будущих мам.

САНАТОРИЙ «РАДУГА»

г. Набережные Челны, Сосновый бор,
Национальный парк «Нижняя Кама», ул. 3-я Подгорная, 1
Телефон службы бронирования: (8552) 71-41-96
www.lokraduga.ru

Сказочный уголок на солнечном берегу реки Кама, окаймленный дубовой рощей и сюжетом шишкинской картины соснового бора. Загадочные озера переливаются алмазными бликами на фоне погуменных лугов, где бьет источник с живой водой. Как приятно окунуться в водные потоки, добытые с глубины 207 метров, и ощутить всем телом прикосновение жизни. Спектр предлагаемых видов лечения очень широк. Это, например, спелеотерапия в (пещере)-спелеопалате из силикатных блоков, добытых из толщи соляных отложений древнего Пермского моря. Грязевые и бальнеологические процедуры, гидротерапия, гирудотерапия и озонотерапия, терренкур и многое, многое другое помогут восстановить здоровый дух и тело.

Любителей активного отдыха ждут тренажерный зал, бильярдная, настольный теннис, волейбольная площадка, протак спортивного инвентаря (в летнее время — велосипеды, ролики, бадминтон; в зимнее время — коньки, лыжи, лежанки, санки).



Санаторий «Радуга»



Территория санатория



Санаторий «Радуга»



База отдыха «Камелот»

БАЗА ОТДЫХА «КАМЕЛОТ»

г. Набережные Челны, Боровецкий лес
www.kamelot.chelny.info

«Камелот» — оригинальная база отдыха, расположенная в лесном массиве на берегу Камы на территории Национального парка «Нижняя Кама». Территория базы стилизована под усадьбу голландского вельможи XVII века: каменные дорожки ручной кладки, кованые заборы, обвитые лозой винограда. В доме на стенах развешено оружие настоящего охотника, а рядом его трофеи — чучела животных, в камине горит огонь и ощущения уюта, покоя... Территория базы отличается интересным ландшафтным дизайном. Здесь установлены лавочки и беседки, разбиты клумбы и палисадники, оборудованы мангальные зоны. Для детей созданы игровые площадки. В распоряжении отдыхающих — сауна и бассейн.



База отдыха «Камелот»

БАЗА ОТДЫХА «ЛОТОС»

г. Набережные Челны, Боровецкий лес

База отдыха «Лотос» располагается в хвойном Боровецком лесу, на территории Национального парка «Нижняя Кама». В любое время года гостям гарантирован полноценный отдых, свежий воздух и отличное настроение. К услугам отдыхающих уютные беседки, бильярд, теннис, «тарзанка».



База отдыха «Лотос»

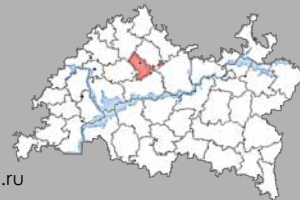
ПРОГРАММА «ВЕЛОСИПЕДНЫЙ ГОРОД»

Программа «Велосипедный город» появилась в 2011 году. На сегодняшний день в Автограде проложено около 200 км велосипедных дорожек, действуют 20 пунктов проката. Разрабатываются различные маршруты: «Выходного дня», «Безопасный маршрут», «Туристический маршрут», «Детский маршрут», «Рабочий маршрут».



ТЮЛЯЧИНСКИЙ РАЙОН
(тат. Теләче районы)

Административный центр: с. Тюлячи
Статус: муниципальный район
Включает: 13 сельских поселений
Телефонный код: 8 (84360)
Почтовый индекс: 422080
Площадь: 884,4 км²
Население: 14 104 чел. (2014)
Официальный сайт района: tulachi.tatarstan.ru





Тюлячинский район образован в 1935 году. Постановлением Президиума Верховного Совета ТАССР в 1959 году был ликвидирован, а его территория передана Сабинскому району. В 1991 году Верховный Совет республики вновь воссоздал Тюлячинский район.

Район располагается на севере Республики Татарстан, в центральной части Предкамья. Расстояние от Казани до районного центра Тюлячи составляет 78 км. До ближайшей ж/д станции Арск — 39 км. Через район проложены автомобильные дороги Казань — Шемордан, Тюлячи — Мамадыш, Арск — Тюлячи, М-7 («Волга»).

Рельеф волнисто-равнинный, имеются месторождения строительных камней, извести, торфа. На территории района протекает р. Меша. Климат умеренно континентальный, с холодной зимой, теплым летом и достаточным количеством осадков. Лето сравнительно теплое, среднемесячная температура июля +19,3 °С. Средняя температура января –11,6 °С. Максимум осадков приходится на летние месяцы. В середине ноября формируется устойчивый снежный покров, который лежит около 150 дней.

Растительный покров района неоднороден. Коренными здесь являются хвойно-широколиственные леса (елово-липовые-дубовые). Основная часть лесов сконцентрирована на северо-западе района в верховьях рек Метексибаш и Тямти-Баш, на юге в междуречье Меша – Нырса и междуречье Нырса – Бетька. Большая часть территории района распахана.

В районе отмечено 1183 вида сосудистых растений. Из видов, занесенных в Красную Книгу РТ, встречаются: осока волосовидная, пушица узколистная, пушица широколистная, пальчатокорейник мясокрасный, дремлик болотный, кокушкин длиннорогий, тайник яйцевидный, ветреница алтайская, волчегонник обыкновенный.

Фауна района отличается богатством видов и разнообразием жизненных форм. В фауне района встречаются как таежные представители, так и животные широколиственных лесов. Всего специалистами отмечено 284 вида животных. На территории района встречаются такие представители фауны, как заяц-беляк, заяц-русак, куница, барсук, американская норка, крот, волк, лось, кабан, белка, рысь, лисица, тетерев, рябчик, серая куропатка, бобр и дрека. Много различных грызунов: лесная мышь, реже полевки, хомяк. Широко представлена орнитофауна. Из видов, занесенных в Красную книгу РТ, на территории района встречаются: вечерница гигантская, кожан северный, бурундук азиатский, медведь бурый, лунь полевой, лунь луговой, осоед обыкновенный, могильник, кречет,



пустельга обыкновенная, кроншнеп большой, клинтух, горлица обыкновенная, филин, сова ушастая, сыч мохноногий, сыч воробьиный, неясыть бородатая, шурка золотистая, кедровка, лазоревка белая (князек), веретенница ломкая.

Природно-заповедный фонд района представлен памятником природы «Река Меша», государственным природным охотничьим заказником («Мешинский»).

ПАМЯТНИК ПРИРОДЫ «РЕКА МЕША»

Река Меша — правый приток Камского залива Куйбышевского водохранилища. Исток находится в 1,4 км к северо-востоку от с. Ятмас-Дусай Кукморского района. Общая длина реки составляет 186,4 км, она принимает 45 притоков. Река протекает по холмистой равнине, расчлененной долинами многочисленных притоков. Извилистое русло реки местами разделяется на рукава, образуя небольшие острова. На реке и ее притоках расположено 46 прудов суммарным объемом 23,2 млн м³. Меша и ее притоки не судоходны, но пригодны в весеннее время для организации сплава на байдарках. Время ледостава — с 14 ноября до 10 апреля, но наблюдаются и значительные колебания. Верховья Мешы и ее притоков в жаркие летние дни почти пересыхают, превращаясь в ручейки, и вода сохраняется лишь в прудах.

ГОСУДАРСТВЕННЫЙ ПРИРОДНЫЙ ОХОТНИЧИЙ ЗАКАЗНИК «МЕШИНСКИЙ»

Заказник расположен на территории 5 районов республики: Мамадышского, Рыбно-Слободского, Пестрчинского, Тюлячинского и Сабинского. Представляет собой территорию общей площадью 131,7 тыс. га, включающую в себя лесные и полевые угодья, а также водно-болотные комплексы. Имеет особое природоохранное значение в части восстановления и сохранения популяций объектов животного мира, отнесенных к объектам охоты в Республике Татарстан.

Заказник является видовым, и основная его цель — охрана бобра речного, белки, тетерева и среды их обитания, а также создание благоприятных условий для воспроизводства путем проведения необходимого комплекса биотехнических мероприятий. Также он выполняет функцию поддержания целостности естественных сообществ, сохранения и создания благоприятных условий для воспроизводства и восстановления популяций всех охотничьих животных.



Памятник природы «Река Меша»





КЛЮЧИЩЕНСКИЙ МОЖЖЕВЕЛОВЫЙ ЛЕС

Расположен на восточной окраине д. Ключище на площади 66,57 га. Является резервным земельным участком, планируемым под особо охраняемую природную территорию. Ключевым видом является можжевельник обыкновенный, который в основном встречается в виде куста или небольшого дерева в подлеске сосны и ели. Можжевельник чрезвычайно полезен, чем привлекает к себе многочисленных посетителей из числа местных жителей и гостей района. Здесь периодически проводятся спортивные мероприятия, туристские слеты и походы, тренировки лыжников и бегунов. Невероятный аромат и чистый воздух (за сутки один гектар этого хвойного кустарника производит почти 30 кг фитонцидов) укрепляет здоровье и повышает настроение. Местные жители издавна используют можжевельник в народной медицине и в кулинарии, а также изготавливают игрушки и сувениры, ходят с ним в баню! Туристы могут себе на память привезти можжевелевую веточку или мешочек с можжевелевыми стружками — пахнуть долго будет...

ЦЕРКОВЬ ПОКРОВА ПРЕСВЯТОЙ БОГОРОДИЦЫ

Памятник культуры находится в районном центре — селе Тюлячи. Каменный храм построен на средства помещицы Н.М. Аристовой в 1771 году на месте первой в Тюлячах деревянной церкви. Церковь была освящена в честь Покрова Пресвятой Богородицы. В годы лихолетья она была варварски разрушена. В настоящее время идет восстановление храма.

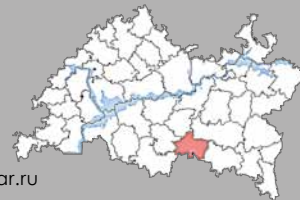


Церковь Покрова Пресвятой Богородицы в Тюлячах



ЧЕРЕМШАНСКИЙ РАЙОН (тат. Чирмешән районы)

Административный центр: с. Черемшан
Статус: муниципальный район
Включает: 18 сельских поселений
Телефонный код: 8 (84396)
Почтовый индекс: 423100
Площадь: 1363,9 км²
Население: 19 939 чел. (2014)
Официальный сайт района: cheremshan.tatar.ru



Черемшанский район расположен на территории Закамья Республики Татарстан. Районный центр — село Черемшан, находится от г. Казани на расстоянии 251 км, от ближайшей ж/д станции Шентала — 26 км. Через территорию района проходит автодорога федерального значения («Казань – Оренбург»).

Район образован 10 августа 1930 году как Первомайский. Территория района до 1920 года находилась в Чистопольском уезде Казанской губернии и в Бугульминском уезде Самарской губернии, а с 1920 по 1930 год в Чистопольском и Бугульминском кантонах, 4 января 1963 года Первомайский район был упразднен, часть его территории вошла в состав Октябрьского района, а часть — в Альметьевский район. 12 января 1965 года район вновь образован как Черемшанский.

Характерной особенностью климата района является быстрее нарастание тепла весной, затяжная осень и большая изменчивость зимних температур. Зима продолжительная и морозная. В холодное время часты туманы и метели, в летнее (июль) — грозы.

Исторически территория района представляла собой лесостепь. Сегодня большая часть территории района распахана. Лесами (в основном березово-осиновые и дубово-липовые) покрыто 26% территории района. По склонам долин рек сохранились остепененные луга.

На территории Черемшанского района отмечено 932 вида сосудистых растений и 303 вида животных. Фауна представлена обитателями как степных, так и лесных видов животных. Широко распространены типично степной грызун — слепушонка. На крутых склонах долин рек встреча-





ются колонии сурков. Распространены суслик рыжеватый, тушканчик (земляной заяц), степной хорь, хомяк (карбыш), из мышевидных — серая полевка, полевая мышь, лесная мышь. Широко распространилась по Черемшанскому району американская норка (интродуцирована в 1934 году). Степная орнитофауна представлена жаворонком, перепелом, серой куропаткой, овсянкой, сарычем, пустельгой, полевым луном. Из типичных лесных животных в районе водятся лось, барсук, встречается рысь, волки, лисы, ласка. Из лесных птиц широко распространен рябчик, реже тетерев, трехпалый дятел, поползень, пищуха, серая ворона, сорока, синицы. По долинам рек гнездятся перелетные водоплавающие птицы: различные виды уток, куликов, вальдшнеп, выпь, коростель. В реках водятся сом, щука, лещ, сазан, плотва, налим, язь, сорога.

На территории Черемшанского района расположены 4 памятника природы регионального значения: «Выход асфальтита», а также реки Большая Сульча, Большой Черемшан и Шешма. Особо охраняемые природные территории занимают 4 га, или 0,003% территории района.

ПАМЯТНИК ПРИРОДЫ «ВЫХОД АСФАЛЬТИТА»

Представляет собой местонахождение позднеплейстоценовой фауны и флоры в «асфальтитовой ловушке», обнажившейся в борту оврага, дренированного ручьем Беркет Ключ. Площадь памятника 4 га. Расположен в 3 км юго-восточнее с. Нижняя Кармалка. Статус памятника природы присвоен в 1981 году. Уже сам факт вскрытия жилы асфальтита (достаточно редкое месторождение твердых углеводородов) на поверхности земли представляет собой значительный научный и просветительский интерес.

По всей видимости, в последней трети четвертичного периода здесь существовали условия («выжимки») нефти из пермских карбонатных пород. Нефть, поднимаясь по трещинам, пропитывала слои четвертичных суглинков, образуя в русле ручья лужи и омутки. В такие вязкие нефтяные ловушки и попадали животные и растения. В уникальном захоронении было обнаружено 8 видов амфибий, 37 видов птиц, 18 видов млекопитающих, а также 8 видов растений.



Коростель



ЧЕРЕМШАНСКАЯ КРЕПОСТЬ (1731-1734 гг.)

Со второй половины XVII в. Русское государство начинает строительство пограничных укрепленных линий на левом берегу Камы. Эти укрепления были подобны древним и средневековым системам валов, завалов-засек и стен (Полузийская стена на Суэцком перешейке, Великая Китайская стена и т.д.). В историю Русского государства защитные рубежи вошли под названием засечных черт или же линий. Ново-Закамская оборонительная линия — система оборонительных укреплений на территории современных Самарской области и Республики Татарстан, построенная в 1730-х годах для защиты от набегов кочевых племён тогдашних границ России. Линия представляла из себя ров и земляной вал высотой до 4 метров. Через каждые 10-12 километров стояли крепости или редуты. Одной из таких крепостей стала Черемшанская крепость, впоследствии давшая начало истории села с одноименным названием.

Крепость шириной в 62 и длиной в 106 саженей поставили на высоком берегу реки Черемшан — в то время естественной границы Российской империи. Вал высотой девять с половиной метров, бруствер, выложенный поверху диким камнем, кованые ворота, 16 пушек разного калибра... Черемшанская крепость (тогда она называлась «березовый стан»), построенная менее чем за два года, была способна вместить одновременно до трех тысяч человек. Защищали ее два ландмилицких полка: Алексеевский и Новосешлинский — 306 пехотинцев и 150 конников.

Почти два с половиной столетия назад здесь было остановлено наступление пугачевского воинства.

В наше время территория старой крепости является излюбленным местом отдыха жителей и гостей района. Здесь проводят спортивные состязания, устраивают пикники, под сенью яблонь и берез вечером назначают первое свидание... И как много лет назад обвивает крепость голубой лентой древний Большой Черемшан.

СЕЛО СТАРЫЙ УТЯМЫШ

Древнейшее село района (по одним версиям село было основано в 1835 году, по другим — во времена падения Казанского ханства), расположено на р. Утямыш, в 11 км к юго-востоку от с. Черемшан.

Народная молва связывает название села с именем



Черемшанская крепость



Черемшанская крепость



Черемшанская крепость



Село Старый Утямыш



Родник Атау
в селе Старый Утямыш



Родник Манди

последнего, малолетнего хана Казанского ханства Утямыша (сына царицы Сююмбике). Казанские мурзы называли многие села его именем, пытаясь таким образом сохранить память в народе о последнем хане.

В селе находится старинная мечеть — памятник культовой архитектуры татар с традиционным объемно-планировочным решением, выделяющийся своеобразными формами минарета и обновленной обшивкой стен. Построена в 1876-1877 годах. В течение около ста лет мечеть была не только очень красивым архитектурным сооружением, но и служила особенным местом для мусульман всей округи. Относится к типу мечетей с минаретом на крыше.

Село знаменито и своими родниками. Самый известный — родник «Манди», названный в честь первого поселенца по имени Манди, который обосновался на этой земле в 1835 году. Он углубил источник и стал им пользоваться. Сегодня родник огорожен красивым домиком из кирпича и является красивейшим местом, привлекающим к себе много приезжих со всего района.

ПАМЯТНИК И.В. СТАЛИНУ В СЕЛЕ ЛАШМАНКА

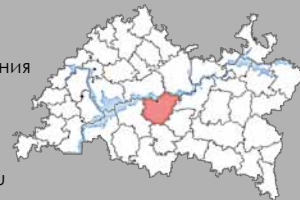
Местом паломничества в Татарстане для туристов из коммунистического Китая, трудовых мигрантов из Северной Кореи и российских горячих поклонников «Вождя народов» может стать село Лашманка. Здесь на одной из улиц села, в тенистом парке можно обнаружить редкий для современной России и единственный в Республике Татарстан памятник Иосифу Виссарионовичу Сталину.


Установлен ветераном Великой Отечественной войны Ахтямом Сруурдиновым. В плачевном состоянии памятник был найден на одной из свалок г. Самары. Семья ветерана не только восстановила и установила скульптуру, но и облагородила территорию вокруг памятника, установив фонари освещения и информационные таблички на русском и татарском языках. Автор переписывался с внуком Сталина, замышляя установить рядом скульптуру В.И.Ленина. Памятник является важной местной достопримечательностью, который с удивлением и большим интересом посещают гости района (в том числе иностранные), которых с каждым годом становится все больше...



ЧИСТОПОЛЬСКИЙ РАЙОН (тат. Чистай районы)

Административный центр: г. Чистополь
Статус: муниципальный район
Включает: 1 городское и 23 сельских поселения
Телефонный код: 8 (84342)
Почтовый индекс: 422980
Площадь: 1823 км²
Население: 79 517 чел. (2014)
Официальный сайт района: chistopol.tatar.ru





Ремез

Чистопольский район располагается в центральной части Республики Татарстан, на левобережье Камы. По территории района проходит дорога федерального значения Р-239 «Казань – Оренбург» и региональные автомобильные дороги (Чистополь – Нижнекамск, Чистополь – Нурлат), судоходный водный путь по реке Кама. Административный центр района — город Чистополь (1780) в силу своего географического положения служит связующим звеном между востоком и западом республики. Чистополь является крупной пристанью на р. Каме (Куйбышевское водохранилище) и важным узлом автомобильных дорог (автодорога Казань – Сорочьи Горы – Альметьевск). Расстояние до Казани — 144 км, до ближайшей ж/д станции г. Нурлат — 125 км.

Чистопольский район образован 10 августа 1930 года. Территория района до 1920 года находилась в Чистопольском уезде Казанской губернии, а с 1920 по 1930 год в Чистопольском кантоне ТАССР. В апреле 1983 года из его состава был выделен Новошешминский район.

Климат района характеризуется относительно влажным и прохладным летом и умеренно холодной снежной зимой. Лето сравнительно теплое, среднемесячная температура июля +19,2 °С. Средняя температура января –11,7 °С. В прибрежной 10-километровой зоне отмечено изменение микроклимата, что обусловлено влиянием Куйбышевского водохранилища.

Рельеф территории представляет собой слабо приподнятую, слегка волнистую, наклоненную на север и запад равнину. Абсолютные отметки местности колеблются в пределах 100-150 м.

Лесистость района 9,2%. В начале XIX в. она составляла 30,8%. Фрагменты южных широколиственных лесов сохранились в виде небольших участков и колос. Типичными являются кленово-липово-дубовые леса, участки которых встречаются в долинах рек Шентала, Большая и Малая Бахта, на водоразделе рек Кама и Толкишка. На вырубках образуются вторичные осиновые и березовые леса с примесью широколиственных пород, участки которых сосредоточены на водоразделах рек Кама – Шентала, Малая Бахта – Большая Бахта. На склонах вдоль берега р. Камы сохранились мелкие фрагменты широколиственно-сосновых травяных и остепненных лесов. На крутых каменистых склонах встречаются ксерофитно-разнотравно-ковыльные степи.

В Чистопольском районе насчитывается 1071 вид сосудистых растений. Из видов, занесенных в Красную книгу РТ, на



Озерная чайка



Гадюка

территории района встречаются: лук шаровидный, серпуха лучистая, серпуха красильная, пижма тысячелетняя, пепельник болотный, пупочник завитой, клаусия солнцелюбая, пустынная мелко-железистая, ушанка сибирская, скабиоза исетская, астрагал геннинга, астрагал камнемолкомовый, копечник гмелина, копечник крупноцветковый, остролодочник ипполита, остролодочник колосистый, шалфей луговой, алтей лекарственный, венерин башмачок настоящий, пальчатокоренник кровавый, пальчатокоренник мясокрасный, ковыль Коржинского, ковыль сарептский, ковыль узколистный, истод сибирский, рдест злаковый, лютик длиннолистный, лютик однолистный.

Животный мир района отличается разнообразием. Здесь встречается 300 видов позвоночных животных, включая птиц, земноводных и млекопитающих. Из крупных млекопитающих отмечены: лось, кабан, косуля, рысь, волк, лисица, заяц-беляк и заяц-русак, барсук, бобр, американская норка, енотовидная собака, белка, хорь степной, куница, бобр, лисица, ондатра, горностай и др. Отмечается и большое количество водоплавающих птиц: утки, журавли, лебеди, гуси. Ихтиофауна Куйбышевского водохранилища включает более 38 видов рыб. К основным объектам промысла относятся: лещ, судак, щука, плотва, густера, чехонь, карась, сазан, сом, окунь, берш, налим.

Из видов, занесенных в Красную книгу РТ, отмечены следующие: пеструшка степная, кутора обыкновенная, гагара чернозобая, поганка красношейная, выпь большая, лебедь-шипун, лебедь-кликун, скопа, лунь полевой, лунь степной, лунь луговой, осоед обыкновенный, могильник, беркут, орлан-белохвост, балобан, сапсан, кобчик, камышица обыкновенная, пустельга степная, журавль серый, камышица, кулик-сорока, травник, поручейник, кроншнеп большой, хохотун черноголовый, чайка малая, хохотунья, крачка белощекая, крачка малая, горлица обыкновенная, сова белая, сова ушастая, сова болотная, зимородок, ремез обыкновенный, веретеница ломкая.

Чистопольский район относится к категории районов с большим количеством объектов культурного наследия (350), 145 из которых поставлены на государственную охрану.

В районе функционируют 4 музея: Музей уездного города, Мемориальный музей Б. Пастернака, Мемориальный комплекс «Дом учителя» (г. Чистополь) и Историко-мемориальный этнографический комплекс Г. Исхаки (с. Култушкино).



**ГОСУДАРСТВЕННЫЙ ПРИРОДНЫЙ ЗАКАЗНИК
КОМПЛЕКСНОГО ПРОФИЛЯ «ЧИСТЫЕ ЛУГА»**

Территория заказника площадью 14201,5 га включает при-террасную и центральную части пойм рек Шешма и Прость (при их впадении в реку Каму) с обширной системой островов в акватории Куйбышевского водохранилища. Границы заказника проходят вдоль участка акватории Куйбышевского водохранилища от устья реки Шешмы на северо-востоке до с. Змеevo на юго-западе.

Флора заказника насчитывает около 320 видов высших сосудистых растений, в их числе кувшинка чистобелая, кубышка желтая, рдесты остро- и туполистные, занесенные в Красную книгу РТ. На гнездовании учтено 116 видов птиц, а на пролете еще 80. Среди них 19 видов занесены в Красную книгу РТ (орлан-белохвост, лебедь-шипун, сова болотная, журавль серый и др.). Из охотничье-промысловых млекопитающих на территории заказника обитает 12 видов: ондатра, заяц-русак, заяц-беляк лисица, американская норка, косуля, куница, хорь степной, горностаев, енотовидная собака, барсук, бобр. Четыре вида занесены в Красную книгу РТ.

Территория заказника представляет собой исключительную ценность в сохранении генофонда биоразнообразия водно-болотных угодий.

ПАМЯТНИК ПРИРОДЫ «РЕКА ТОЛКИШКА»

Река Толкишка протекает в Чистопольском и Нижнекамском районах Татарстана, является левым притоком р. Шешма (левый приток Камы). В дословном переводе с татарского название речки обозначает «птицы на ивах». И действительно, берега Толкишки и в наши дни густо заросли ивой, на которых много разных птиц и птичьих гнезд.

Длина реки 49 км. Протекает Толкишка по слабо приподнятой, слегка волнистой, наклоненной на север равнине, с мягкими очертаниями рельефа. Русло относительно извилистое, неразветвленное. Толкишка принимает 11 притоков. Река маловодна, зарегулирована (на реке расположено 4 больших пруда, где можно не только искупаться, но и порыбачить). Гидрологический режим характеризуется высоким половодьем и низкой продолжительной меженью.

В долине р. Толкишки имеются два минеральных источника, которые отличаются друг от друга по химическому составу. Местные жители считают, что вода из них по своим лечебным свойствам не уступает знаменитым водам Кавказа, и используют ее



в лечении ревматизма и желудочно-кишечных заболеваний. Там же можно увидеть выходы пластов зеленой глины, которая является целебной и используется для лечения кожных заболеваний.

На берегах р. Толкишки в давние времена обитали племена срубной культуры – самой большой археологической культуры первобытной Восточной Европы. Южные границы этой культуры доходили почти до Каспийского и Черного морей (культура названа по наличию деревянных срубов в могилах этих племен). Об этом свидетельствуют археологические находки в долине реки: Большетолкишское и Среднетолкишское местонахождение.

**ИСТОРИКО-КУЛЬТУРНАЯ ЗАПОВЕДНАЯ
ТЕРРИТОРИЯ «ДЖУКЕТАУ»**

В 4 километрах от Чистополя, на левом берегу реки Камы находятся остатки древнего города волжско-камских булгар Джукетау (в переводе с татарского — «Липовая Гора»), возникшего в домонгольскую эпоху. Сегодня на развалинах древнего города образована «Историко-культурная заповедная территория Джукетау» — памятник федерального значения.

Историко-культурная заповедная территория «Джукетау» включает в себя городище «Джукетау» (остатки города Джукетау, исторически известного по русским летописям как Жукотин и по западноевропейским картам как Sacetim; один из торговых центров государства Булгар в конце XIII – начале XIV в.), Данауровское селище и могильник второй половины X в. (западный посад), Крутогорское селище второй половины X-XIII вв. и Крутогорский могильник XI в. (восточный посад).



Историко-культурная заповедная территория «Джукетау»



Историко-культурная заповедная территория «Джукетау»



ОБЪЕКТЫ КУЛЬТУРНОГО НАСЛЕДИЯ



Историко-культурная заповедная территория «Джукетау»



Историко-культурная заповедная территория «Джукетау»



Географический центр Республики Татарстан

Сохранилась площадка крепости (цитадели города) с тремя высокими валами и двумя рвами.

Городище «Джукетау» укреплено системой оборонительных сооружений — тремя валами и двумя рвами между ними. В северо-западной части городища раскопаны открытые жилые, хозяйственные сооружения, в том числе ямы типа погребов и зернохранилищ, остатки заборов. В погребениях есть языческие пережитки в виде «культа огня» и жертвенной пищи.

В северной части Западного посада выявлены хозяйственные и жилые сооружения домонгольского времени. За пределами поселения располагался мусульманский Донауровский мопильник XI-XII вв. На раскопках вскрыты хозяйственные и жилые сооружения золотоордынской эпохи; железоплавильная печь XIII-XIV вв.; остатки кузнечной мастерской середины XIV в., сооружения жилого, общехозяйственного и производственного (железо- и медьобработка) назначения XIII-XIV вв.

В археологических остатках материальной культуры Джукетау отражены все области жизнедеятельности его населения: ремесло и сельское хозяйство, торговля и промыслы, военное дело, быт и духовная культура. Особенность керамического комплекса — заметное количество керамики («типа джукетау»). Это округлодонная посуда чашевидных и горшковидных форм с примесью хорошо заметного песка в тесте, украшенной многогорядной резной волной по плечу.

На городище Джукетау найдены клады монет и много отдельных монет. В 1923 году обнаружен клад золотых и серебряных украшений конца XIV в., свидетельствующий о высоком мастерстве болгарских ремесленников-ювелиров.

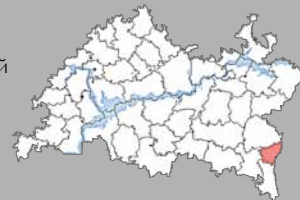
ГЕОГРАФИЧЕСКИЙ ЦЕНТР РЕСПУБЛИКИ ТАТАРСТАН

Географический центр республики находится на территории Чистопольского района, на древней земле Закамья, неподалеку от автотрассы, ведущей к деревне Булдырь. Летом 2009 года здесь установили специальный каменный знак, свидетельствующий о том, что именно тут и находится с математической точностью рассчитанный татарстанскими географами («пуп») нашей республики. Каждый, кто проезжает по дороге, ведущей к Чистополю, может посетить это место, расположенное неподалеку от законсервированной нефтяной скважины, которую видно издали.



ЮТАЗИНСКИЙ РАЙОН (тат. Ютазы районы)

Административный центр: пгт Уруссу
Статус: муниципальный район
Включает: 1 городское и 10 сельских поселений
Телефонный код: 8 (85593)
Почтовый индекс: 423962
Площадь: 759,1 км²
Население: 21 214 чел. (2014)
Официальный сайт района: jutaza.tatarstan.ru





Памятник природы «Урдалы-Тау»



До образования Татарской АССР (1920) территория Ютазинского района находилась в Бугульминском уезде Самарской губернии, а с 1920 по 1930 год в Бавлинском районе. 10 февраля 1935 года образован Ютазинский район с центром в с. Ютази. В 1958 году районный центр перенесен из с. Ютази в п. Уруссу, а район переименован в Уруссинский. В 1963 году район упразднен и вновь образован 6 апреля 1991 года как Ютазинский район.

Район расположен на крайнем юго-востоке Татарстана, у границы с Республикой Башкортостан, на левом берегу р. Ик. Административный центр современного Ютазинского района — поселок городского типа Уруссу — появился на карте в 1947 году в связи со строительством Уруссинской ГРЭС. Уруссу является крупным транспортным узлом железнодорожных линий на Ульяновск и Уфу. Расстояние до Уфы — 190 км, до Казани — 380 км.

ПАМЯТНИК ПРИРОДЫ «УРДАЛЫ ТАУ» («НОРНАЯ ГОРА»)

Памятник природы «Урдалы-Тау» создан в 1972 году и является одним из первых подобного рода объектов в республике. Участок общей площадью 2,5 га у с. Акбаш занимает возвышенность с пологими склонами над ручьем — притоком р. Дымка и состоит из двух частей, разделенных овражком. Участок обнаружен в 1968 году геоботанической экспедицией Казанского университета, возглавляемой профессором М.В. Марковым. Богатый видовой состав травянистых видов растений включает 76 видов, типичных для луговых степей, 19 видов, характерных для каменистых степей, и 9 видов, сопутствующих сосновым лесам. Ряд видов занесен в Красную книгу РТ, в том числе: шалфей поникающий, шаровница точечная, лен многолетний, миндаль низкий и др.

По рассказам старожилов, с. Акбаш возникло около 300 лет назад в пределах самых разнообразных природных условий (степь, заболоченные земли, сосновые и березовые леса). Склоны Урдалы-Тау также были покрыты сосной, о чем в настоящее время однозначно свидетельствует наличие в травостое таких видов, как василек Маршалла, вероника колосистая, смолевка зеленоцветная, раikitnik русский, гвоздика изменчивая и др. Из животных здесь отмечены: ящерица прыткая, трясогозка желтая, суслик рыжеватый, тушканчик большой. Особо следует отметить обитание степной петрушки — вида, занесенного в Красную книгу РТ.

Памятник природы «Урдалы-Тау» важен для сохранения биологического разнообразия, а также имеет большое познавательное значение.



СЕЛО БАЙРЯКА

Старинное татарское село с необычным названием Байряка возникло на юго-востоке Казанской губернии предположительно в конце XVI — начале XVII в. На местном башкирском и казахском языке оно означает «изобилие». В этом одном из древнейших сел юго-востока Татарстана до наших дней в хорошей сохранности дошли памятники архитектуры XVIII-XIX вв. Прежде всего это комплекс зданий медресе «Губайди» (основано в 1812 году) — памятник архитектуры конца XIX — начала XX в., в котором сегодня расположился школьный краеведческий музей. С историей медресе тесно связана династия Губайдуллиных, чья просветительская деятельность и меценатство известны далеко за пределами Татарстана. Мировой общественности сегодня широко известно имя представителя этой династии композитора Софии Губайдуллиной.

Основателем фамилии Губайдуллиных был прапрадед Софии Губайдуллиной — Губайдулла. Унаследовав от отца должность имама соборной мечети, именно он явился основателем медресе «Губайдия» в селе Байряка Бугульминского уезда, ныне Ютазинского района Татарстана. Названное по традиции его именем, медресе «Губайдия» было вторым по величине и значимости после казанской «Мухаммадия». В начале века здесь обучалось около 500 шакирдов. Благодаря построенной соборной мечети и деятельности ее имамов — Губайдуллы-хазрята, Габдулгали-хазрята и его сыновей Мухсина и Масгута, деда композитора, село Байряка более чем на столет стало одним из духовных центров региона.

Еще одной достопримечательностью села является каменный мост, построенный по приказу Екатерины II в XVIII в. Екатерининский мост действовал по сегодняшний день: по нему ходила тяжелая техника — «КАМАЗы», тракторы, комбайны. Сегодня он перекрыт и является архитектурным памятником. На мосту установлена памятная табличка.

Древность села подтверждается следами культурного освоения и находками изделий из керамики и железа (XVI-XVIII вв.), остатками поселений XVI-XVII вв., сельским кладбищем с надгробными плитами XVII-XIX вв. Отдельного упоминания заслуживает выявленный на территории современного села Тамакский могильник (XIII-XIV вв.), где в 1972 году были найдены 3 бронзовые зеркала с изображением людей, драконов, животных, пластинчатая серебряная накладка, 2 керамических напярсла и железная ножница.





СВЕДЕНИЯ ОБ ОХОТПОЛЬЗОВАТЕЛЯХ, ОСУЩЕСТВЛЯЮЩИХ ДЕЯТЕЛЬНОСТЬ НА ТЕРРИТОРИИ РЕСПУБЛИКИ ТАТАРСТАН

Наименование	Контактная информация охотпользователя (адрес, телефон)	Руководитель организации-охотпользователя	Инфраструктура Направления туристической деятельности
Военно-охотничье общество Казанского гарнизона Приволжского военного округа	420015 Республика Татарстан, г. Казань, ул. Тульская, 57, оф. 304 тел. 8-919-622-87-03	Трифонов Олег Михайлович	Есть базы: дома, вагончики, авто и маломерная водная техника. Направления туризма: охота, рыбалка, рекреация
ГБУ «Центр внедрения инновационных технологий в области сохранения животного мира» (СВИТОС животного мира)			Есть база, автотехника. Дичепитомники на открытом воздухе* (маралы, косули, олень благородный, фазан, кролик дикий) Направления туризма: охота, рыбалка, рекреация. Список и уровень услуг по охоте от VIP до экстрим. Направления экологического туризма – экскурсии по дичепитомнику, непосредственный контакт в естественных условиях с оленями и прочими обитателями, показы элементов соколиной охоты, фотографирование с орлом, оленями. Направление образовательного туризма – ознакомление с обитателями дичепитомника и рассказ (с показом) по тематике и требованиям общеобразовательных учреждений (возможно согласование тем и текстов лекций с образовательными учреждениями и постановка выездных лекций в учебный план). Более подробная информация на сайте: http://www.hunterkazan.ru/
	420024 Республика Татарстан, ул. К. Тинчурина, 29 тел. (843) 211-69-70 www.hunterkazan.ru/	Шарафутдинов Рамиль Гумерович	
Индивидуальный предприниматель Ахметьянов Риф Газизянович	423520 Республика Татарстан, г. Занск, ул. Никифорова, 66-106; тел. (85558) 3-48-29	Ахметьянов Риф Газизянович	Есть комфортная база: дома, автотехника. Вольер с кабанами. Направления туризма: охота, рыбалка, рекреация
Местная общественная организация «Камско-Устьинское охотничье хозяйство»	422821 Республика Татарстан, Камско-Устьинский р-н, пгт. Камское Устье, ул. Карл Маркса, д. 2 тел. 8-905-038-30-54	Сафин Рамиль Хамитович	Есть дома, авто техника. Вольер с маралами и фазанами. Направления туризма: охота, рыбалка, рекреация. Очень живописные места.



И ИМЕЮЩИХ ПЕРСПЕКТИВЫ В РАЗВИТИИ ОХОТНИЧЬЕГО И РЫБОЛОВНОГО ТУРИЗМА

Наименование	Контактная информация охотпользователя (адрес, телефон)	Руководитель организации-охотпользователя	Инфраструктура Направления туристической деятельности
Местная общественная организация охотников и рыболовов Актанышского района	423740 Республика Татарстан, Актанышский р-н, с. Актаныш, ул. Татарстан, д. 6 тел. (85552) 3-00-00	Гардисламов Марс Каесович 	Есть базы: дома, вагончики, авто и маломерная водная техника. Направления туризма: охота, рыбалка, рекреация. Создан целый охотничье-рыболовный поселок в устье реки Белой.
Общественная организация Республики Татарстан «Спортивный охотничье-рыболовный клуб (Берсуг)»	422190 Республика Татарстан, г. Мамадыш, ул. Ленина, д. 96 тел. (85563) 2-21-10	Ипкеев Сергей Семенович	Есть дом, авто- и водная техника. Вольер с кабанами и медведем. Направления туризма: охота, рыбалка, рекреация.
ООО «Вятский берег» 	423600 Республика Татарстан, Елабужский р-н, г. Елабуга, ул. Марджани, 8-234, тел. (85557) 3-25-12, 8-917-869-28-65 www.tatohota.ru/ Вятский берег	Пестерников Михаил Геннадьевич	Есть комфортабельная база, автотехника, Дичепитомники на открытом воздухе* (кабаны, фазан, куропатка, страусы, лошади). Направления туризма: охота, рыбалка, рекреация. Список и уровень услуг по охоте от VIP до экстрим. Направления экологического туризма – экскурсии по дичепитомнику, непосредственный контакт в естественных условиях с обитателями, показы элементов охоты, стрельбище, катание на лошадях. Сфера видов охот позволяет предлагать какие-либо их версии круглогодично.
ООО «Свиногорье» 	423600 Республика Татарстан, г. Елабуга, ул. Чапаева, д. 68а тел. (85557) 3-25-12, 8-917-259-63-16	Пузырев Дмитрий Владимирович	
Общество с ограниченной ответственностью «Крестьянское фермерское хозяйство «Дикая ферма»	422664 Республика Татарстан, Рыбно-Слободский р-н, д. Янывил, ул. Кирова, 16	Шакиров Ильшат Габдулхакиевич	Есть дом, авто- и водная техника. Направления туризма: охота, рыбалка, рекреация.

В разделе использованы фотоматериалы ГБУ «Центр внедрения инновационных технологий в области сохранения животного мира»

Главный редактор Д.В. Иванов
Авторы-составители:
И.И. Зиганшин
Д.В. Иванов
И.Ф. Томаева

Экологический гид по зеленым уголкам Республики Татарстан

Верстка Ю.В. Волковой
Корректор М.Л. Орлова

Фотографии И. Чиркова, Р. Бекмансурова, Р. Кутушева, Анастасина, Терентия, Соколова, Хламова, В. Гранковского, А. Гариповой, Г. Гариповой, О. Мишиной, А. Волковой, Ю. Волковой, А. Колесникова, Е. Прохорова, Г. Гафиуллина, А. Беляева, В. Гуськова, В. Ивлиева, Д. Горшкова, В. Соловьева, О. Столовой, О. Бакина, В. Карманова, И. Карманова, О. Урбановой


Использованы фотографии с официальных сайтов районов Республики Татарстан, с сайтов санаториев и баз отдыха, сайтов museum.ru, komanda-k.ru, nurlat.wikimapia.org, nijnekamsk.bezformata.ru, qip.ru, esclubgulma.ru, beregok.com, kamskie-prostori.ucoz.ru, kukmor-one.ru, priroda.kuchukovo-shkola.edusite.ru, art16.ru,

Использованы материалы, предоставленные
Национальным музеем Республики Татарстан

© ООО «Фолиант», 2015

Подписано в печать 22.07.2015.
Тираж 2000 экз.
Бумага мелованная. Печать офсетная.

Отпечатано ООО «Фолиант».
420111 г. Казань, ул. Профсоюзная, 17в



ЭКОЛОГИЧЕСКИЙ ГИД
ПО ЗЕЛЕНЫМ УГОЛКАМ
РЕСПУБЛИКИ ТАТАРСТАН

КАЗАНЬ
2015